


A scenic view of a castle on a cliffside. The castle is a multi-towered structure with conical roofs and flags, situated on a rocky outcrop overlooking the sea. The background shows a blue sky and distant mountains. A semi-transparent map of Crimea is overlaid on the scene, with the Russian flag colors (white, blue, and red) applied to different regions of the map. The text 'КРЫМ ЭТО РОССИЯ' is superimposed on the map.

КРЫМ

ЭТО

РОССИЯ



Крым — это «мир в миниатюре»

Столица — г. Симферополь

Наивысшая точка — 1545 м (г.Роман-Кош)

Крымский полуостров — находится на западе России , на территории полуострова находятся Республика Крым и город федерального значения Севастополь.

По территории Крыма протекают 257 рек.

В Крыму богатые и разнообразные ресурсы для лечения, отдыха и туризма.

Крупнейшие города: Симферополь, Севастополь, Керчь, Феодосия



г.
Симферопол
ь






г. Севастополь




Символика Республики

Крым



Флаг



Герб



Глава
Республики
Крым
Аксенов
Сергей
Валериеви
ч

ДОСТОПРИМЕЧАТЕЛЬНОСТ И КРЫМА



Ласточкино гнездо



Board.od.ua
Одесская область

Board.od.ua
Одесская область



Херсонес Таврический



Дворец Воронцова



Ливадийский дворец



Ханский дворец



Форосская церковь



www.krim.biz.ua

Ялта



вОтпусе.ру

*Аджимушкайские
каменоломни*



Гора Ай-Петри



Массандровский дворец



Национальная картинная галерея
имени И.К. Айвазовского




Визитная карточка Судака –
Генуэзская крепость



Эски-Кермен

Главная
достопримечатель
ность Крыма



- КРЫМСКИЙ МОСТ

Растения Крыма



Кедр



Кипари



Магнолия



Лавровишн



Дюшес



Бергамо
т

с




Инжир

ш



Хурма



Мамонтово
дерево

*18 марта 2014 г. состоялось подписание
межгосударственного договора о принятии
Крыма и Севастополя в состав России*



СПАСИБО

ВСЕМ ЗА

ВНИМАНИЕ!!

!