



# Посмотри вокруг...

Окружающий мир  
2 класс







Мы с вами живём  
на планете Земля.

Вспомните, что вы  
знаете о нашей  
планете.

---



Рассмотрите рисунки и расскажите, как в древности люди представляли себе нашу Землю. Правы ли они были?

---

# Земля имеет форму шара. Работа по учебнику.



Х текст  
емля»  
бника.






В том, что Земля имеет форму шара,  
люди убедились тогда, когда  
научились строить парусные корабли  
и стали плавать по морю .

---



Люди заметили у интересную особенность: когда мореплаватели встречали другую корабль, вначале далеко в море появлялся мачт корабля.



Прошло много времени, и люди поняли, что такое может быть только на Земле, которая по форме напоминает шар.



Магеллан совершил первое кругосветное путешествие, откуда начинал свое путешествие. В том же году он открыл пролив между Южной Америкой и Австралией, что подтвердило теорию о шарообразности Земли.





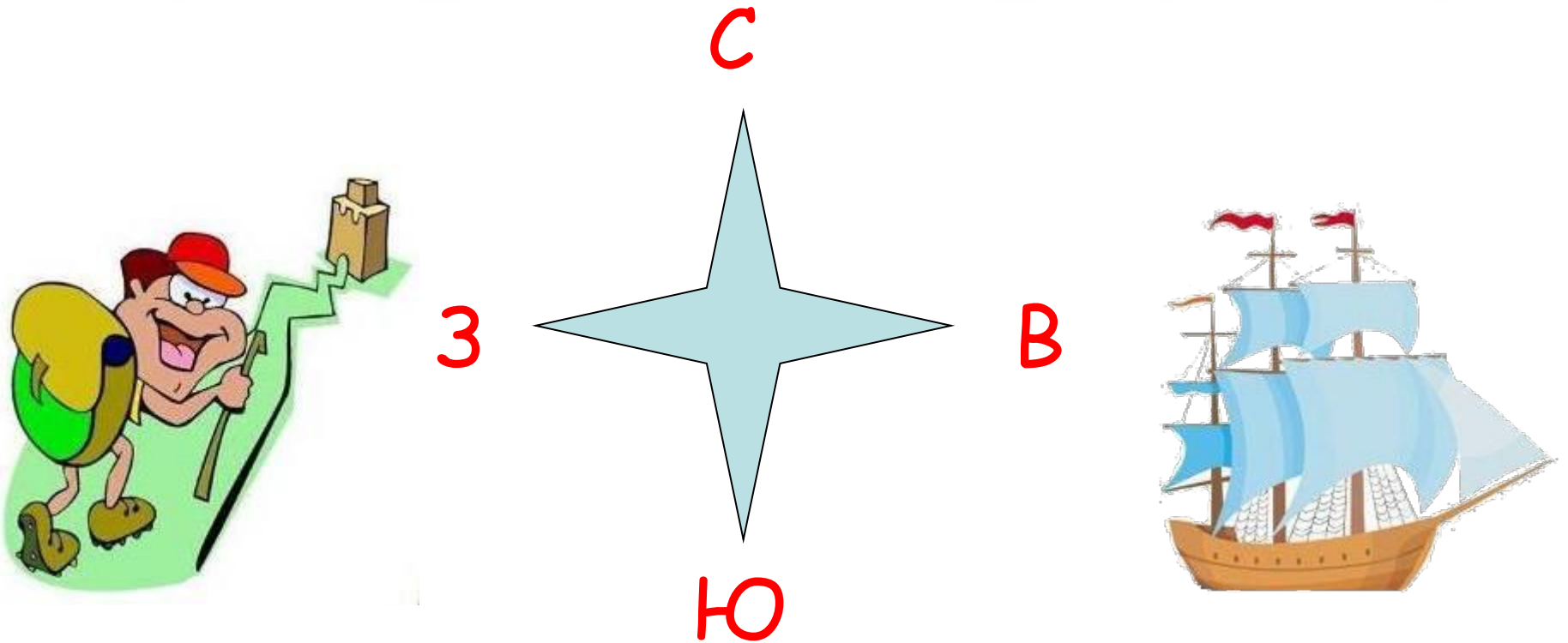
У нас есть понятие горизонта. Это линия, которая отделяет небо от земли. Горизонт — это линия, которую мы видим вокруг себя. Горизонт — земная поверхность, которую мы видим вокруг себя.



Граница горизонта, где небо как бы сходится с земной поверхностью, называется линией горизонта.

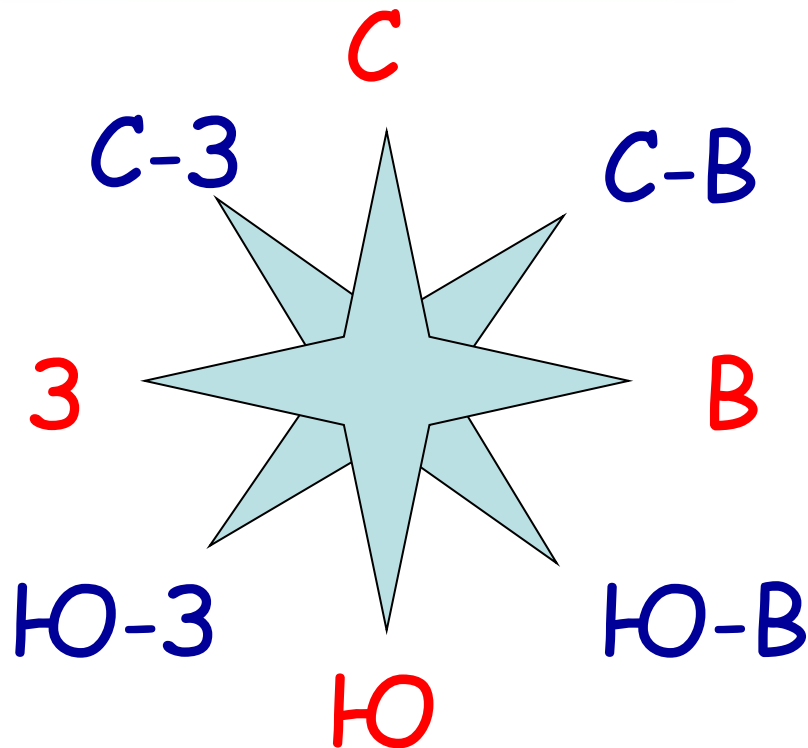
---

# Стороны горизонта.




Отправляясь в далёкие путешествия, люди  
Противоположные стороны горизонта, где солнце  
ориентируются по сторонам горизонта. То  
ни север, ни юг, ни восток, ни запад  
Направление, где солнце поднимается  
ЮГ Хоронитесь запад, восток, север.  
Выше всего и сильнее греет — ЮГ!

# Стороны горизонта.



Знакомы все основные стороны горизонта, а также сокращённым буквенным обозначением: **север — одной буквой, северопромежуточные — двумя, юго-запад.**

# Работа в парах.



Обсудите, какие стороны горизонта не обозначены на четырёх рисунках-схемах в учебнике на стр.71.

