

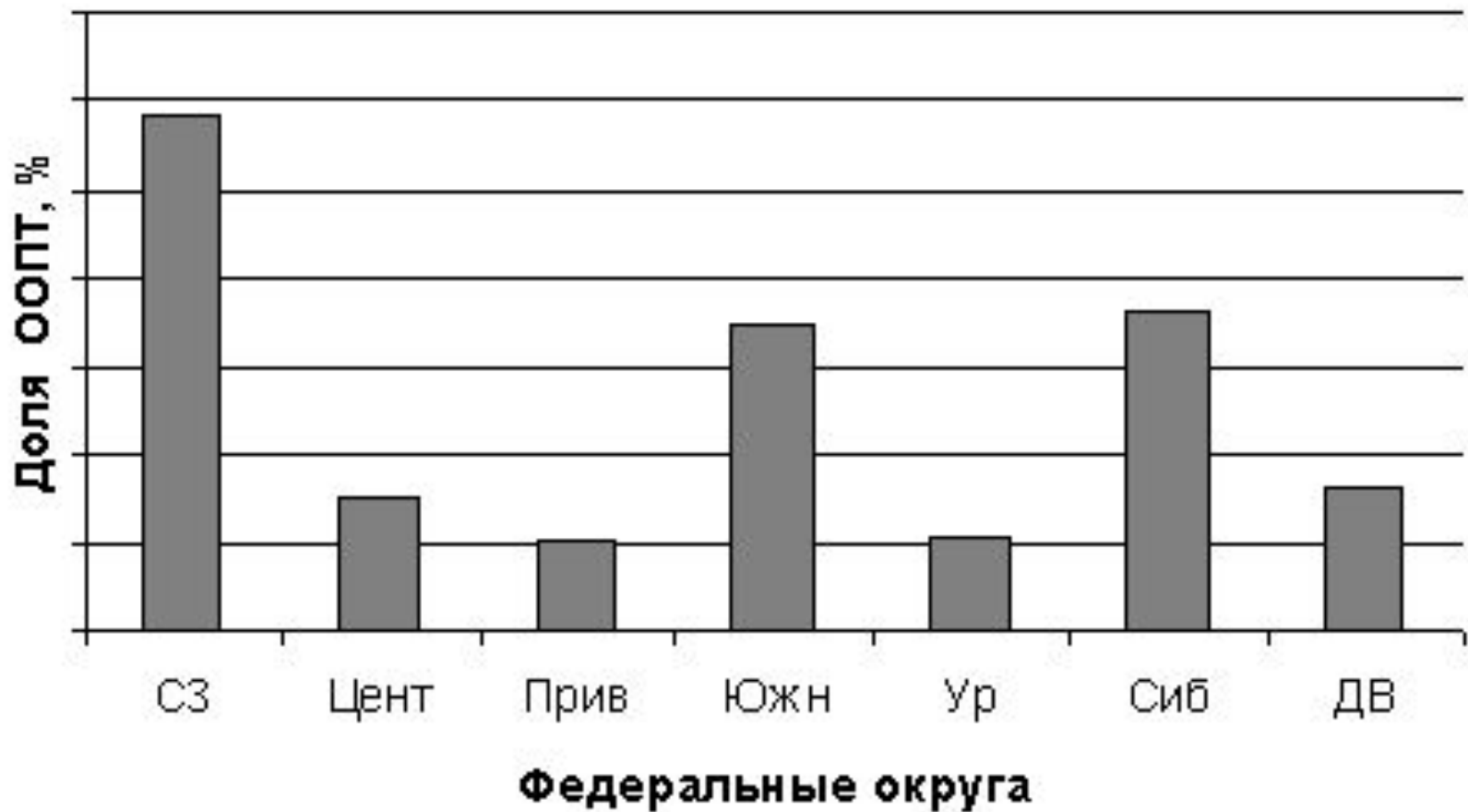
Анализ территориальной  
репрезентативности ООПТ в  
административно-  
экономических районах ЦФО и  
СЗФО

Ст. преп., к.б.н.  
Веселова Н.А.

# Федеральные ООПТ Российской Федерации



# Распределение ООПТ по федеральным округам РФ



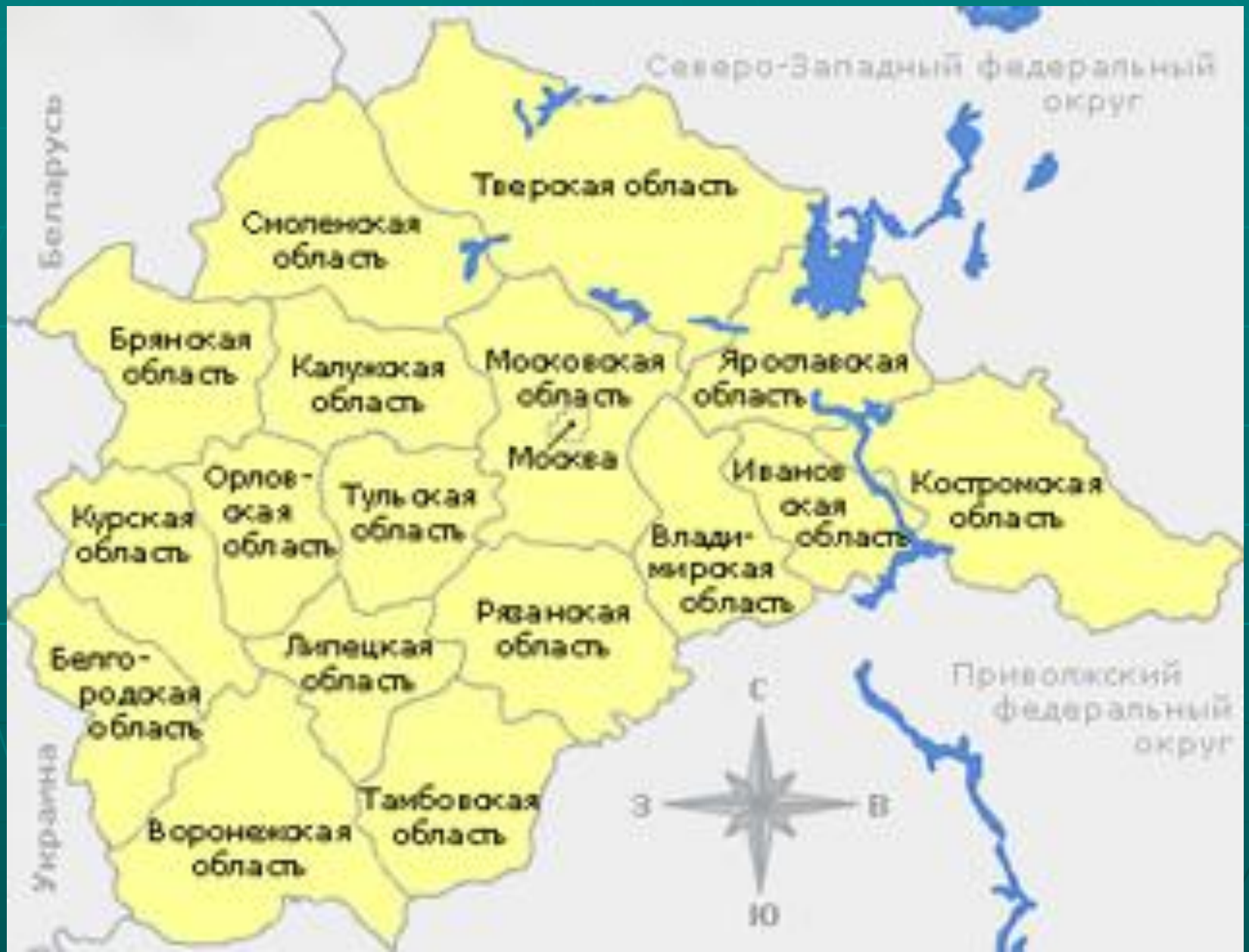
# Центральный федеральный округ

- **Центральный федеральный округ (ЦФО)** — федеральный округ Российской Федерации на западе её европейской части.
- Образован указом президента РФ от 13 мая 2000 г.
- Округ не имеет республик в своём составе среди субъектов, которые в нём представлены только областями и городом федерального значения — столицей страны городом Москва, которая является административным центром и крупнейшим городом округа.

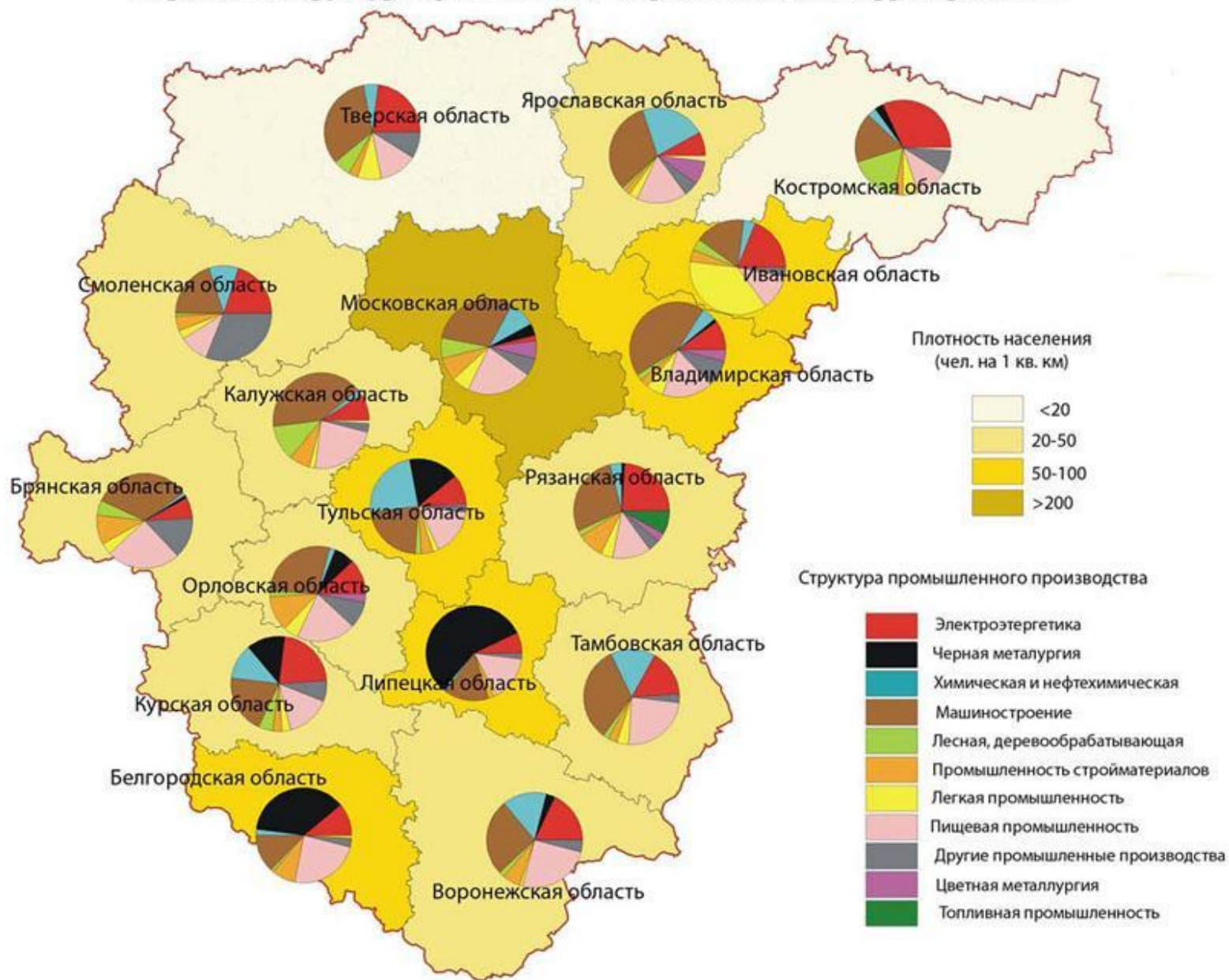
Центральный федеральный округ







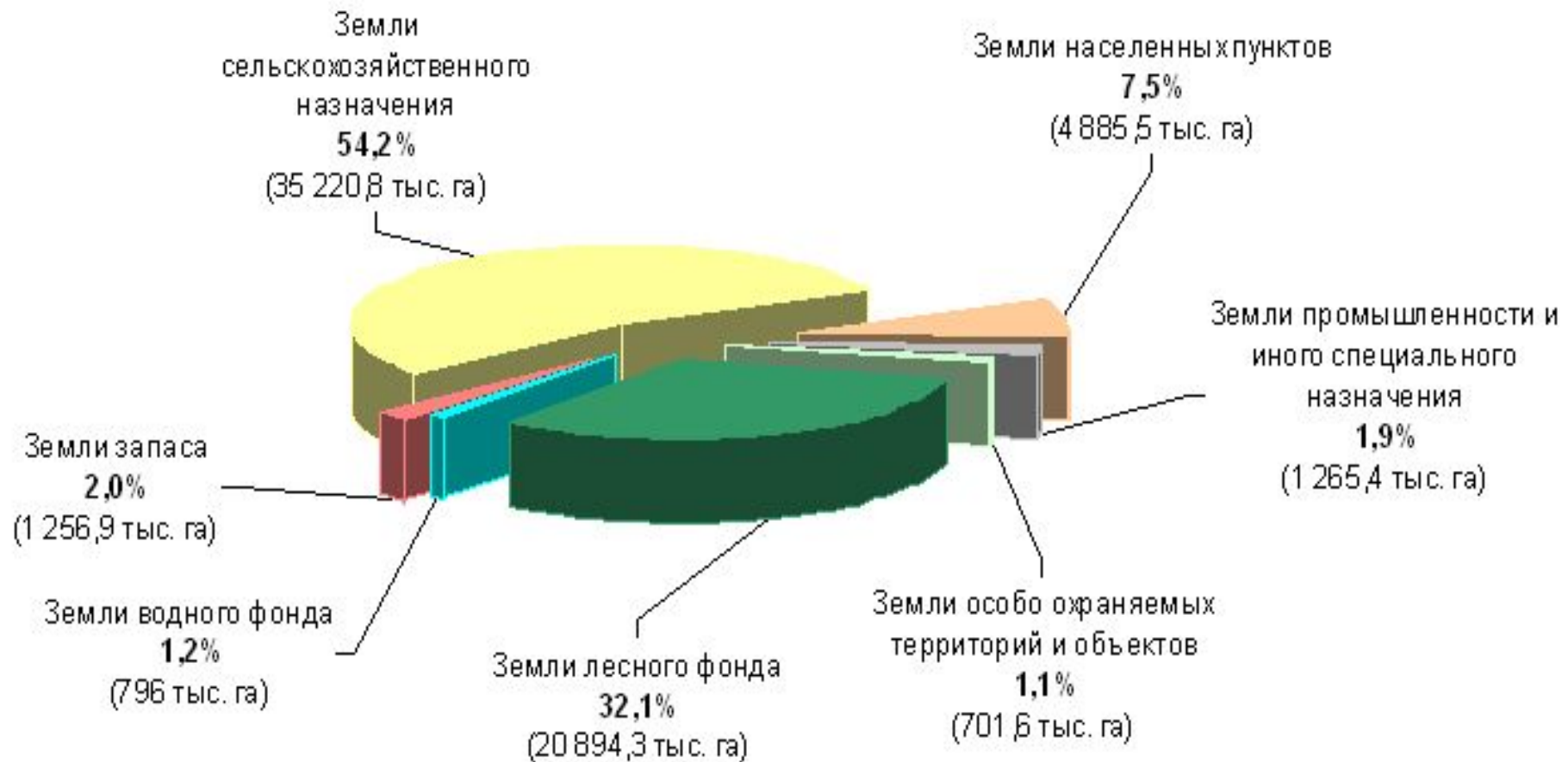
## Отраслевая структура промышленного производства на территории ЦФО



Экономические показатели	Удельный вес, %
Валовой региональный продукт	35,3
Основные фонды в экономике	30,4
Добыча полезных ископаемых	12,1
Обрабатывающие производства	31,7
Производство и распределение электроэнергии, газа и воды	29,8
Продукция сельского хозяйства	22,4
Строительство	28,6
Ввод в действие общей площади жилых домов	32,6
Оборот розничной торговли	34,4
Поступление налоговых платежей и сборов в бюджетную систему России	38,3
Инвестиции в основной капитал	24,1
Экспорт	43,4
Импорт	58,6

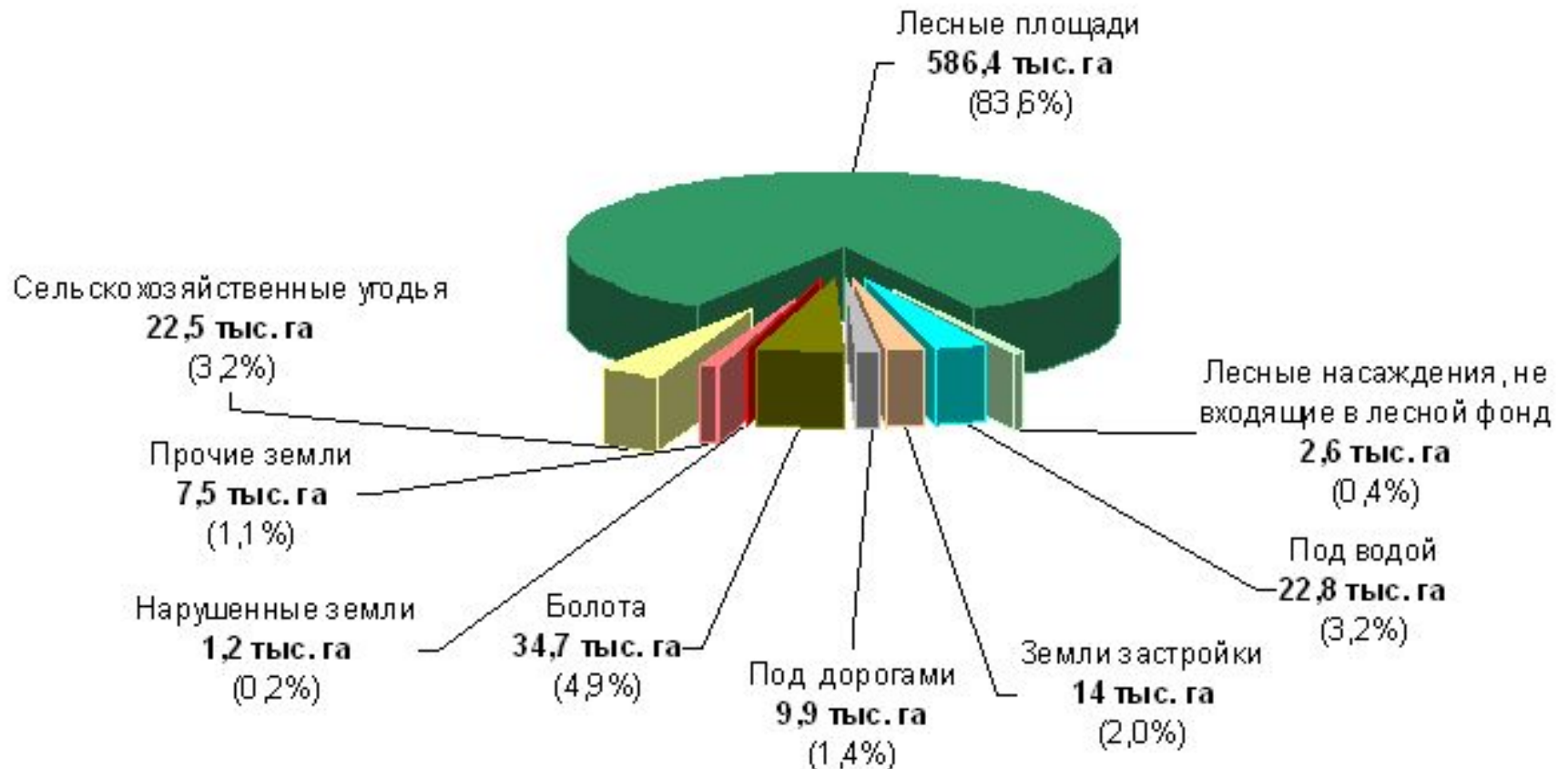


## Центральный ФО Структура земель по категориям

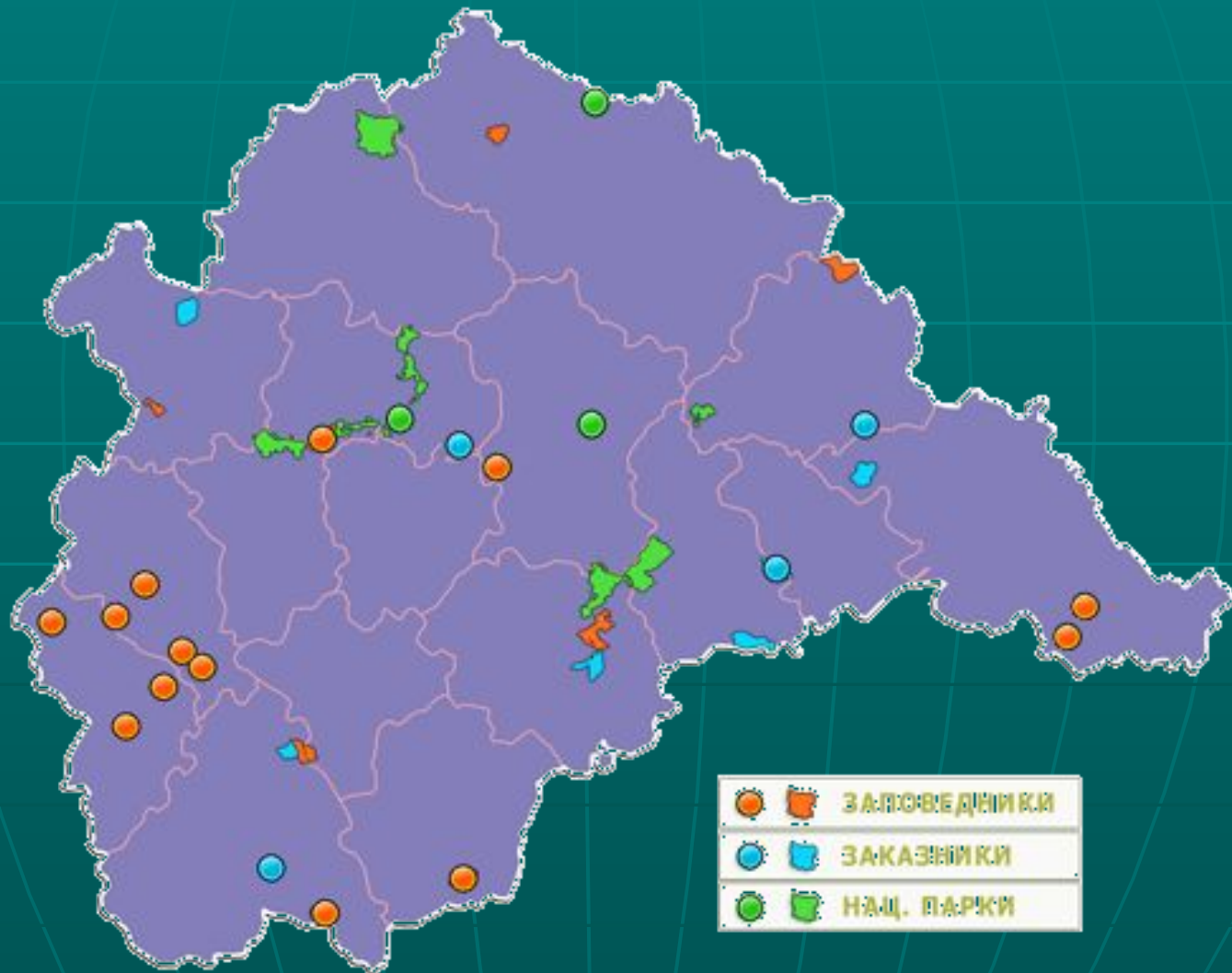


## Центральный ФО

### Распределение земель особо охраняемых территорий и объектов по угодьям



# ООПТ Центрального федерального округа



# ООПТ Центрального федерального округа

Заповедники	Регион	Национальные парки	Регион	Федеральные заказники	Регион
<u>Белогорье</u>	Белгородская	<u>Лосиный остров</u>	г. Москва Московская обл.	<u>Воронежский</u>	Воронежская
<u>Брянский лес</u>	Брянская	<u>Мещера</u>	Владимирская	<u>Государственный комплекс "Таруса"</u>	Калужская
<u>Воронежский</u>	Воронежская	<u>Мещерский</u>	Рязанская	<u>Каменная Степь</u>	Воронежская
<u>Воронинский</u>	Тамбовская	<u>Орловское Полесье</u>	Орловская	<u>Клетнянский</u>	Брянская
<u>Галичья Гора</u>	Воронежская	<u>Плещеево озеро</u>	Ярославская	<u>Клязьминский</u>	Ивановская и Владимирская
<u>Дарвинский</u>	Ярославская	<u>Смоленское Поозерье</u>	Смоленская	<u>Муромский</u>	Владимирская
<u>Калужские засеки</u>	Калужская	<u>Угра</u>	Калужская	<u>Рязанский</u>	Рязанская
<u>Кологривский Лес</u>	Костромская			<u>Сумароковский</u>	Костромская
<u>Окский</u>	Рязанская			<u>Ярославский</u>	Ярославская
<u>Приокско-Тerrasный</u>	Московская				
<u>Хоперский</u>	Воронежская				
<u>Центрально-Черноземный</u>	Белгородская Курская				
<u>Центрально-Лесной</u>	Тверская				

# Северо-Западный федеральный округ

- **Северо-Западный федеральный округ (СЗФО)** — федеральный округ Российской Федерации на севере и северо-западе её европейской части. Образован указом президента РФ от 13 мая 2000 г.
- Административным центром и крупнейшим городом округа является город федерального значения Санкт-Петербург.
- Территория Северо-Западного федерального округа составляет 9,87 % территории Российской Федерации. Один из субъектов округа (Калининградская область) является эксклавом, не имеющим сухопутной границы с другими субъектами и основной территорией России (хотя имеет таковую с другими государствами).



Северо-Западный федеральный округ





# Северо-Западный Федеральный Округ

2

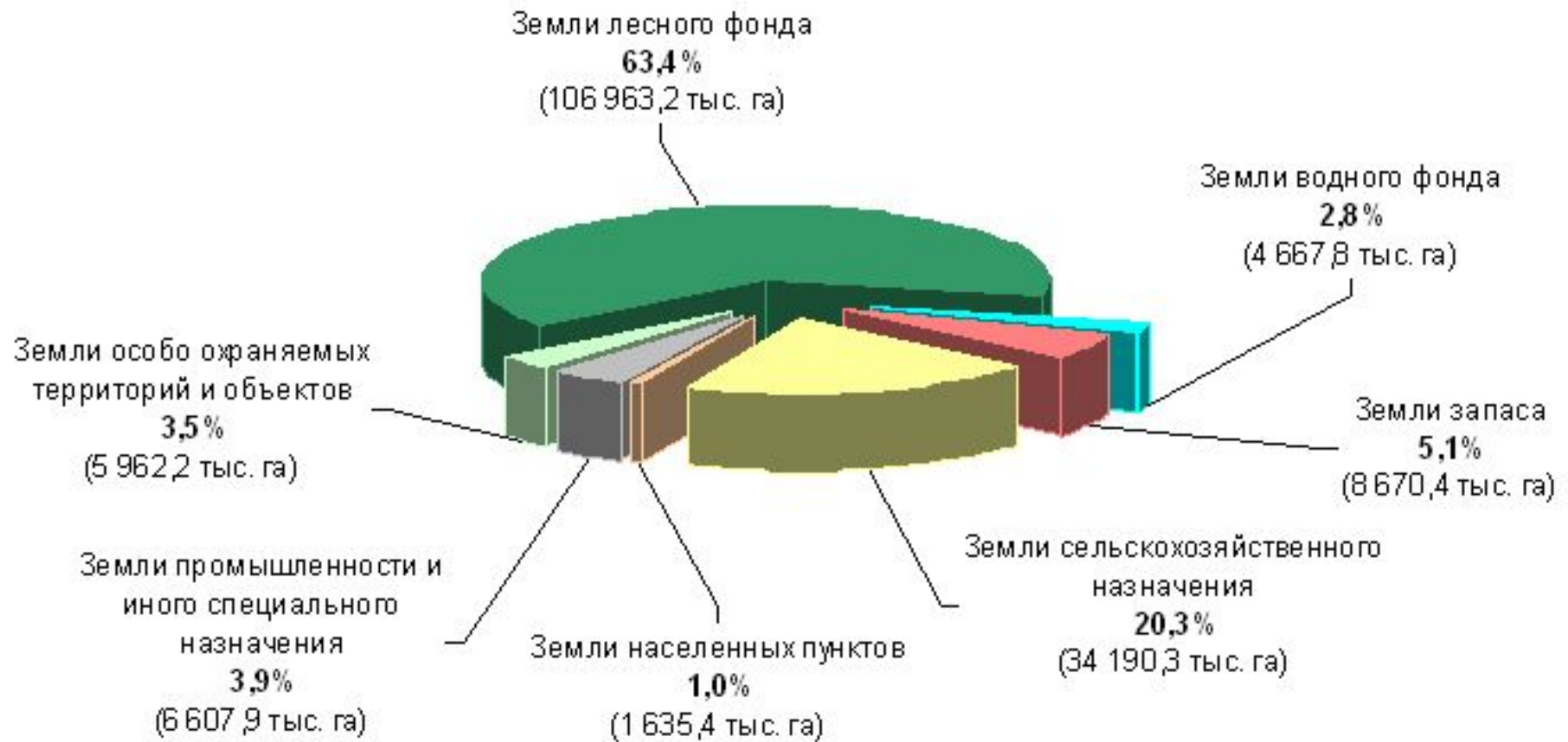


- 11 субъектов
- Население 13,5 млн.человек (10% населения России)
- Общая площадь 1,7 млн.кв.м (10% территории России)
- Арктический сектор 1,5 млн.кв.м
- Более 200 муниципальных районов и городских округов  
1,7 тыс. муниципальных образований
- 40% лесных и 38% водных ресурсов европейской части России
- 70% запасов и 100% добычи апатитов, 80% - титана, 43% - бокситов, 15% минеральных вод, 18% - алмазов и никеля.



Экономические показатели	Удельный вес, %
Валовой региональный продукт	9,7
Основные фонды в экономике	10,3
Добыча полезных ископаемых	5,6
Обрабатывающие производства	11,6
Производство и распределение электроэнергии, газа и воды	12,0
Продукция сельского хозяйства	5,1
Строительство	13,8
Ввод в действие жилых домов	9,3
Оборот розничной торговли	9,4
Поступление налоговых платежей и сборов в бюджетную систему России	9,2
Инвестиции в основной капитал	12,1
Экспорт	10,9
Импорт	19,4

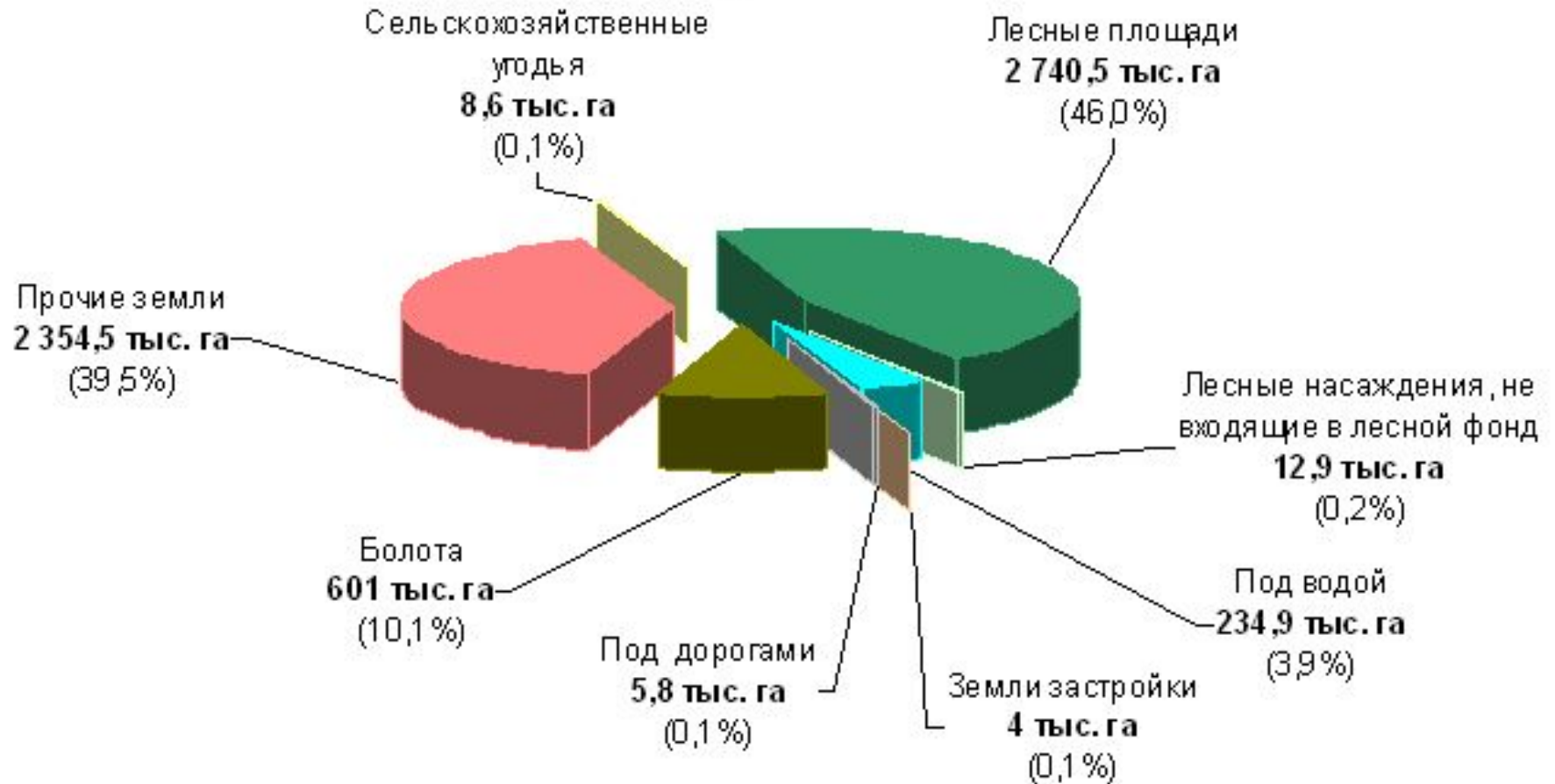
## Северо-Западный ФО Структура земель по категориям





## Северо-Западный ФО

### Распределение земель особо охраняемых территорий и объектов по угодьям



# ООПТ Северо-Западного федерального округа



Заповедники	Регион	Национальные парки	Регион	Федеральные заказники	Регион
<u>Дарвинский</u>	Вологодская и Ярославская обл.	<u>Валдайский</u>	Новгородская обл.	<u>Земля Франца-Иосифа</u>	Архангельская обл.
<u>Кандалакшский</u>	Р-ка Карелия, Мурманская обл.	<u>Водлозерский</u>	Архангельская обл., Р-ка Карелия	<u>Канозерский</u>	Мурманская обл.
<u>Кивач</u>	Р-ка Карелия	<u>Калевальский</u>	Р-ка Карелия	<u>Кижский</u>	Р-ка Карелия
<u>Костомукшский</u>	Р-ка Карелия	<u>Кенозерский</u>	Архангельская обл.	<u>Мурманский тундровый</u>	Мурманская обл.
<u>Лапландский</u>	Мурманская обл.	<u>Куршская коса</u>	Калининградская обл.	<u>Мшинское болото</u>	Ленинградская
<u>Ненецкий</u>	Ненецкий АО	<u>Паанаярви</u>	Р-ка Карелия	<u>Ненецкий</u>	Ненецкий АО
<u>Нижне-Свирский</u>	Ленинградская	<u>Русская Арктика</u>	Архангельская обл.	<u>Олонецкий</u>	Р-ка Карелия
<u>Пасвик</u>	Мурманская обл.	<u>Русский Север</u>	Вологодская обл.	<u>Ремдовский</u>	Псковская обл.
<u>Печоро-Ильчский</u>	Р-ка Коми	<u>Себежский</u>	Псковская обл.	<u>Сийский</u>	Архангельская обл.
<u>Пинежский</u>	Архангельская обл.	<u>Югыд ва</u>	Р-ка Коми	<u>Тулумский</u>	Мурманская обл.
<u>Полистовский</u>	Псковская обл.				
<u>Рдейский</u>	Новгородская обл.				



Спасибо за внимание!

