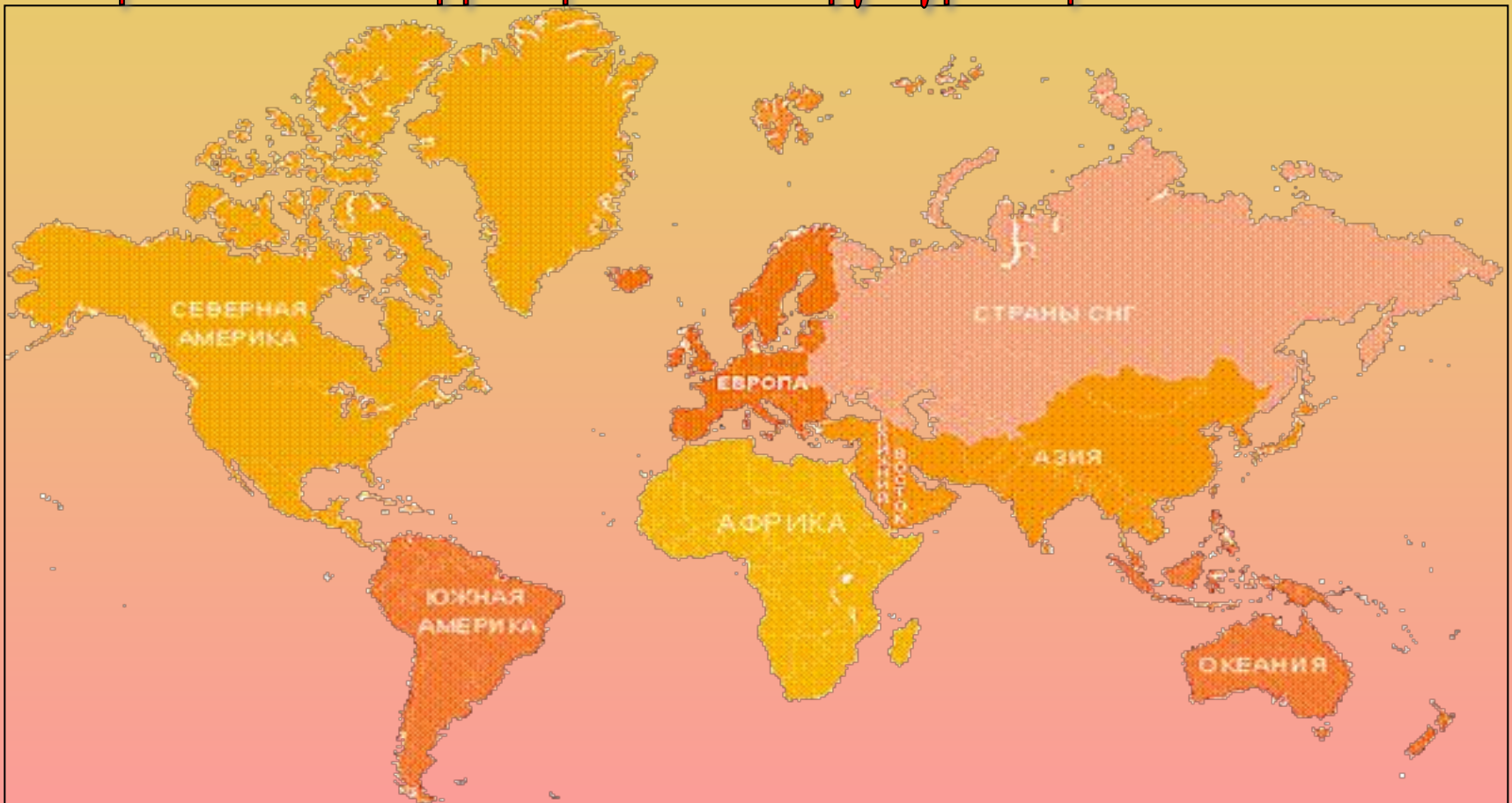


Отраслевая и территориальная структура мирового хозяйства



План урока

1. От доиндустриального к индустриальному и постиндустриальному обществу: три типа структуры.

2. Воздействие НТР на отраслевую структуру материального производства: прогрессивные сдвиги.

3. Основные модели мирового хозяйства: возможные варианты.

4. Территориальная структура мирового хозяйства: различия между странами.

5. Региональная политика: сглаживание диспропорций.

От доиндустриального к индустриальному и постиндустриальному обществу.

В своем развитии человеческое общество прошло три стадии:

Доиндустриальную



Индустриальную



Постиндустриальную

Доиндустриальная структура

При аграрной структуре (доиндустриальной) экономики сельское хозяйство было основным источником получения материальных благ. В настоящее время в наименее развитых развивающихся странах аграрная структура экономики преобладает.



Эфиопия



Индустриальная структура

В настоящее время группу стран с отчетливо выраженной индустриальной структурой образуют страны с переходной экономикой:

- 1. Страны СНГ, страны Восточной Европы и Балтии.**
- 2. Китай (упор на политику социалистической индустриализации).**
- 3. Нефтедобывающие страны Азии, страны Латинской Америки, проводящие индустриализацию.**



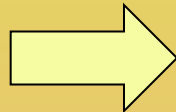
Постиндустриальная (информационная) структура

Формирование этой структуры началось во второй половине 20 века под влиянием НТР.



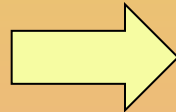
Главные признаки, характеризующие постиндустриальную структуру хозяйства в эпоху НТР

**В сфере
экономики**



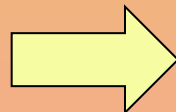
**Переход от производства
товаров к производству услуг**

**В сфере
занятости**



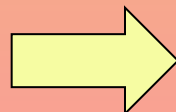
**Преобладание работников
умственного труда**

**В сфере
науки**



**Развитие наукоемких
производств**

**В сфере
управления**



**Установление контроля за
вмешательством человека в
окружающую среду**

Распределите примеры стран по группам

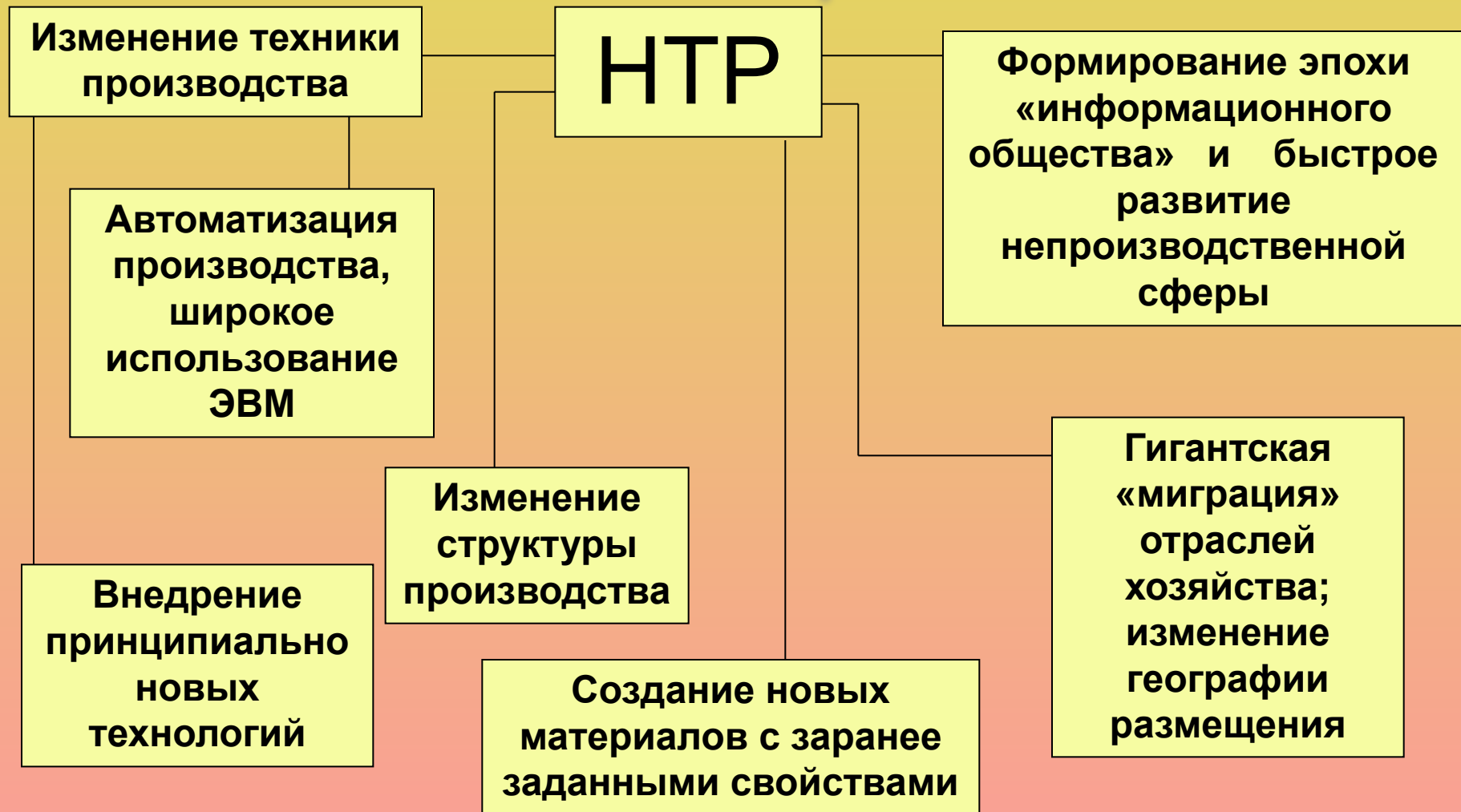
Япония Сомали Бразилия Украина Великобритания Непал
Франция Чили Саудовская Аравия Болгария Камерун
Эфиопия Кувейт Мексика Швейцария Афганистан

Доиндустриальная структура

Индустриальная структура

Постиндустриальная структура

Влияние НТР на мировое хозяйство



Структура мирового хозяйства

Мировое хозяйство

Производственная сфера

1/3 ВВП

**Промышлен-
ность**

**Сельское
хозяйство**

**Транспорт,
связь**

Строительство

Непроизводственная сфера

2/3 ВВП

**Наука,
культура,
образование,
здравоохране-
ние**

**Услуги: 1.
Потребительские. 2.
Деловые
(информационные,
консультационные,
финансовые,
рекламные,
инженерно-
строительные и т.д.**

Изменения в отраслевой структуре промышленности

Растет доля обрабатывающих отраслей (они дают 9/10 стоимости всей производимой продукции).

«Авангардная тройка»

- 1. Электроэнергетика**
- 2. Машиностроение**
- 3. Химическая промышленность**

От развития этих отраслей зависит научно-технический прогресс.

Снижается доля добывающей промышленности

- 1. Уменьшается энерго- и материалоемкость производства.**
- 2. Натуральное сырье заменяется синтетическим.**

Основные модели мирового хозяйства: возможные варианты

Двучленная
модель

**Модели
мирового
хозяйства**

Трехчленная
модель

Десятичная
модель

**Двучленная модель соответствует двучленной
типологии
стран мира, которые подразделяются на
две большие группы стран**

**Экономически развитые страны
(Север)**

**Развивающиеся страны
(Юг)**

Хотя темпы экономического роста во многих странах Юга выше, чем в странах Севера, Юг продолжает сильно отставать от севера по всем показателям социально-экономического развития.



Трехчленная модель мирового хозяйства

Центр

25 стран Севера.
Страны определяют мировую НТП и переход мировой экономики к постиндустриальной стадии развития.
Пример – ЕС, США, Япония.

Полупериферия

Страны, которые находятся на индустриальной стадии развития:

- НИС Азии
- Страны ОПЕК
- «Продвинутые» страны Латинской Америки, Азии, Африки.
- Страны с переходной экономикой.

Периферия

Развивающиеся страны с преобладанием аграрной экономики, продовольственно-сырьевой специализации.



Десятичная модель с выделением десяти главных центров.

Центры	Доля в мировом ВВП, %
Зарубежная Европа	22,2
Северная Америка	21,5
Китай	13,4
Япония	7,8
НИС Азии	4,9
Индия	3,7
СНГ	2,4
Страны Персидского залива	2,1
Мексика	2,0
Бразилия	1,7

Определите принадлежность страны к соответствующей группе модели мирового хозяйства

Двучленная модель мирового хозяйства

1. Страны Севера

2. Страны Юга

Япония

Индия

Германия

Гаити

Мексика

Великобритания

Эфиопия

Польша

Канада

Саудовская Аравия

Франция

Чили

Афганистан

Швейцария

Непал

Аргентина

Определите принадлежность страны к соответствующей группе модели мирового хозяйства

Трехчленная модель мирового хозяйства

Центр

Полупериферия

Периферия

Япония

Индия

Германия

Гаити

Мексика

Великобритания

Эфиопия

Польша

Канада

Саудовская Аравия

Франция

Чили

Афганистан

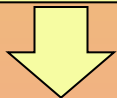
Швейцария

Непал

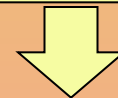
Аргентина

Территориальная структура мирового хозяйства

**Это совокупность определенным образом
взаиморасположенных территориальных
элементов, находящихся в сложном
взаимодействии друг с другом.**



Территориальная
структура
хозяйства ЭРС



Территориальная
структура
хозяйства РС

Экономически развитые страны – географический рисунок представляет собой формирование районов четырех основных типов.

Высокоразвитые

Динамичное развитие, развитие наукоемких отраслей и непроизводственной сферы.

Старопромышленные (депрессивные)

Аграрные

Районы нового освоения



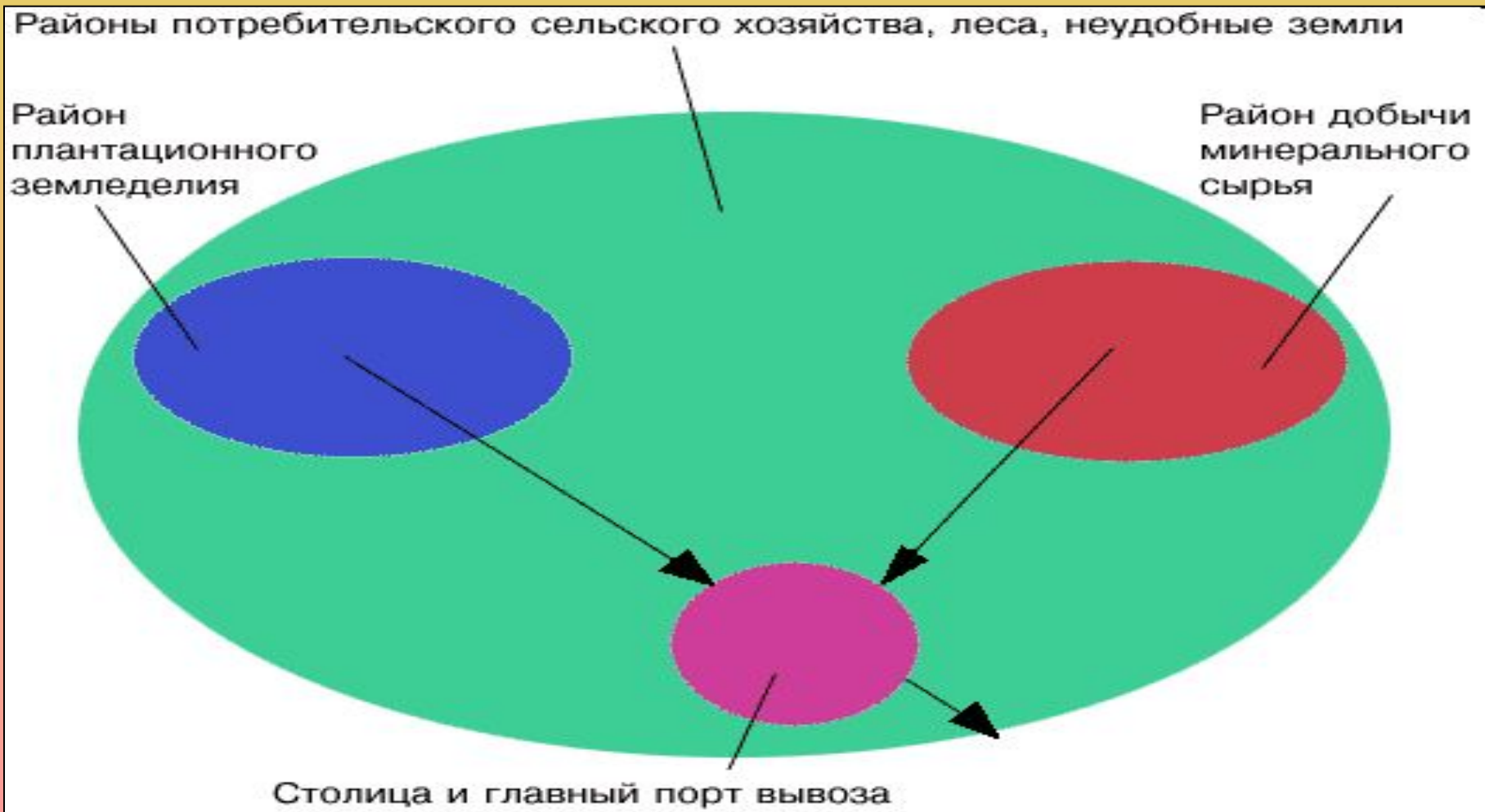
Север Канады

Йоркшир в Великобритании



В развивающихся странах географический рисунок расселения и хозяйства характеризуется признаками:

- Колониальный тип территориальной структуры.





В пределах Великобритании можно выделить пять основных районов.

1. В южной части находится столица — Лондон, которая одновременно является одним из крупнейших портов в мире. Активная морская торговля и столичная роль — «лицо» южной части страны.
2. Юго-восток — главная зона зерновых и технических культур. Развито животноводство.
3. Центральная часть государства — родина угольной и фабрично-заводской промышленности мира (металлургической, металлообрабатывающей, текстильной). Сейчас это почти непрерывная полоса промышленных городов со старыми, новыми и новейшими отраслями. В Уэльсе преобладают старые отрасли промышленности.

некоторых крупнейших гор

4. В Шотландии — судостроение, сейчас быстро развивается химическая промышленность в результате разработки месторождений нефти и газа Северного моря. В горной части Шотландии развито овцеводство, в восточной и прибрежной — молочное животноводство и рыболовство.
5. Ольстер — экономически наиболее отсталая часть страны. Основу экономики там составляет сельское хозяйство.



МОЛОДЦЫ!