




Архангельская область



**Сколько
административных
районов входит в состав
Архангельской области?**

20 районов и НАО




**Удаленность северной
точки Архангельской
области от Северного
полюса?**

888 км

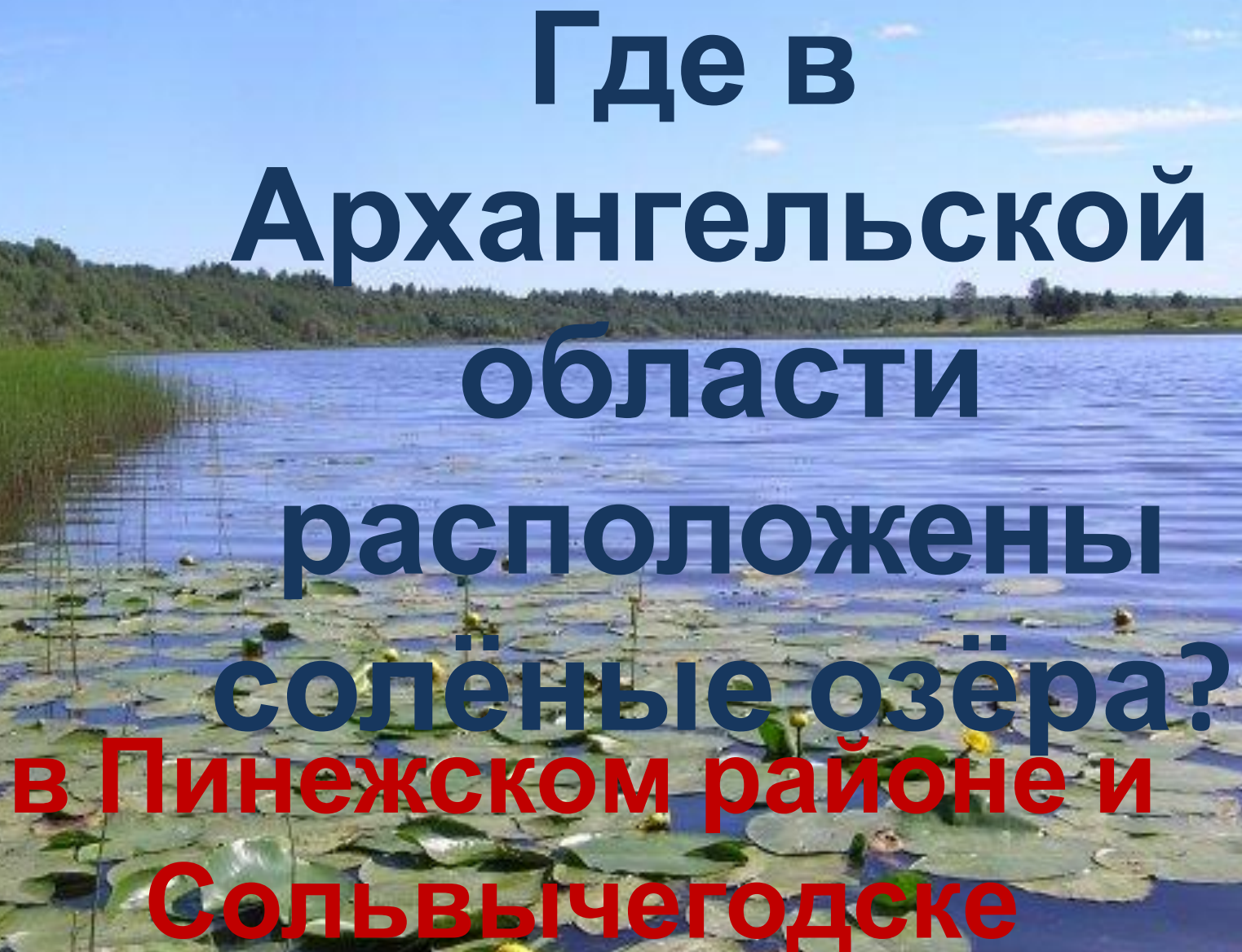
**Самое «мокрое»
место в
области?**

**г. Няндома, 700
мм/год**

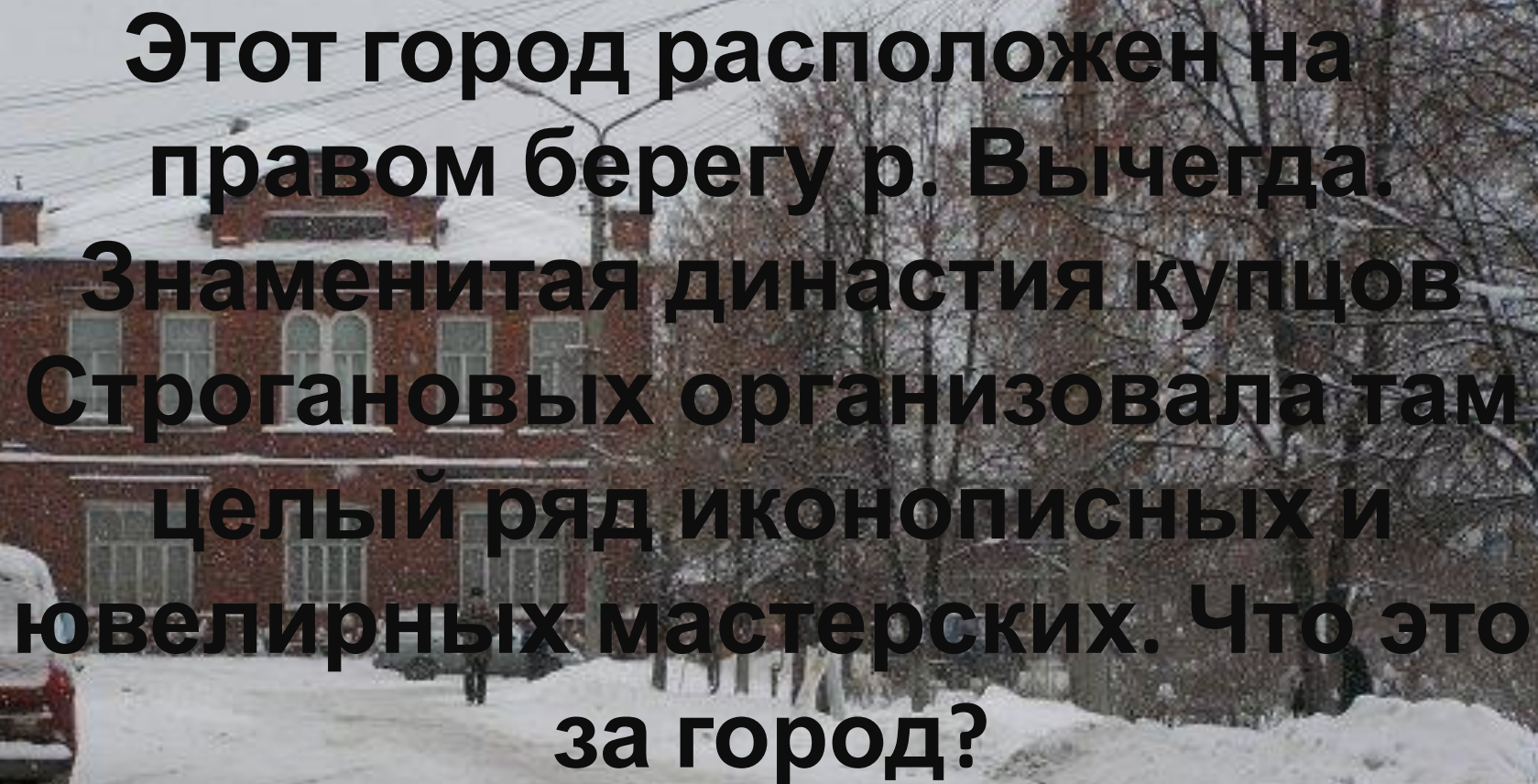


**Самое большое по
площади озеро
Архангельской
области.**

Озеро Лача (334 кв. км)

A scenic view of a lake with lily pads and reeds under a blue sky. The foreground is filled with large green lily pads and several yellow flowers. The middle ground shows a dense thicket of reeds on the left side of the lake. The background features a line of trees under a clear blue sky with a few wispy clouds.

**Где в
Архангельской
области
расположены
солёные озёра?
в Пинежском районе и
Сольвычегодске**



**Этот город расположен на
правом берегу р. Вычегда.
Знаменитая династия купцов
Строгановых организовала там
целый ряд иконописных и
ювелирных мастерских. Что это
за город?**

Сольвычегодск
К

**По чьему приказу
был построен г.
Архангельск?**

Царь Иван Грозный в 1584

**Этот царь 3 раза
посетил Архангельск**



Царь Пётр

**Кто автор сказок
«Морожены песни»
«Апельсин»
«Ветер прозапас»?**



**Степан
Григорьевич
Писахов**

**Этими промыслами владел
знаменитый русский род
Строгановых, внесших
существенный вклад в
экономику Севера, жертвуя
значительные средства на
развитие культуры и искусства.
Что это за промыслы?**

Соляные

Этот национальный парк на территории области был образован в 1991 году. В 2004 году включен в список Всемирного наследия "ЮНЕСКО".

Кенозерский национальный парк



**Эта птица
занесена в
красную книгу
Архангельской
области.**

**Орлан-
белохвост**



Люби и знай свой
край!

