

ВЕЛИКОБРИТАНИЯ

Исполнитель: Свиридов Марк Витальевич




Флаг и герб государства

Герб



Флаг



Официальные лица

Елизавета II-Королева
Великобритании из
Виндзорской династии.
Взошла на престол 6
февраля 1952 года в
возрасте двадцати
пяти лет.



Официальные лица

Тереза Мэй - действующий премьер-министр Соединённого Королевства с 11 июля 2016 года. Лидер Консервативной партии с 11 июля 2016 года. Занимала пост министра по делам женщин и равноправия и министра внутренних дел. Член палаты общин с 1997 года



Официальные лица

Джон Беркоу - политик консервативной партии Великобритании, в настоящее время являющийся спикером палаты общин Великобритании, занимающий свой пост с июня 2009 года.



Карта государства

Площадь Соединенного королевства – 242 495 кв.км. Страна расположенная на Британских островах у северо-западных берегов континентальной Европы, традиционно называется Великобританией, Официально же она именуется Соединенное Королевство Великобритании и Северной Ирландии. В состав страны входит 4 области: Англия(занимает центральную и восточную часть острова Великобритания); Уэльс(на западе того же острова); Северная Ирландия и Шотландия.



Основные черты ЭГП

Экономико-географическое положение Великобритании определяется:

1. Островным положением и расположением в районе важнейших путей судоходства и мировой торговли.
2. Связью с материковой частью Европы железнодорожным и автомобильным транспортом.
3. Расположением в области морского климата умеренного пояса.
4. Близким положением относительно высокоразвитых стран Западной Европы.



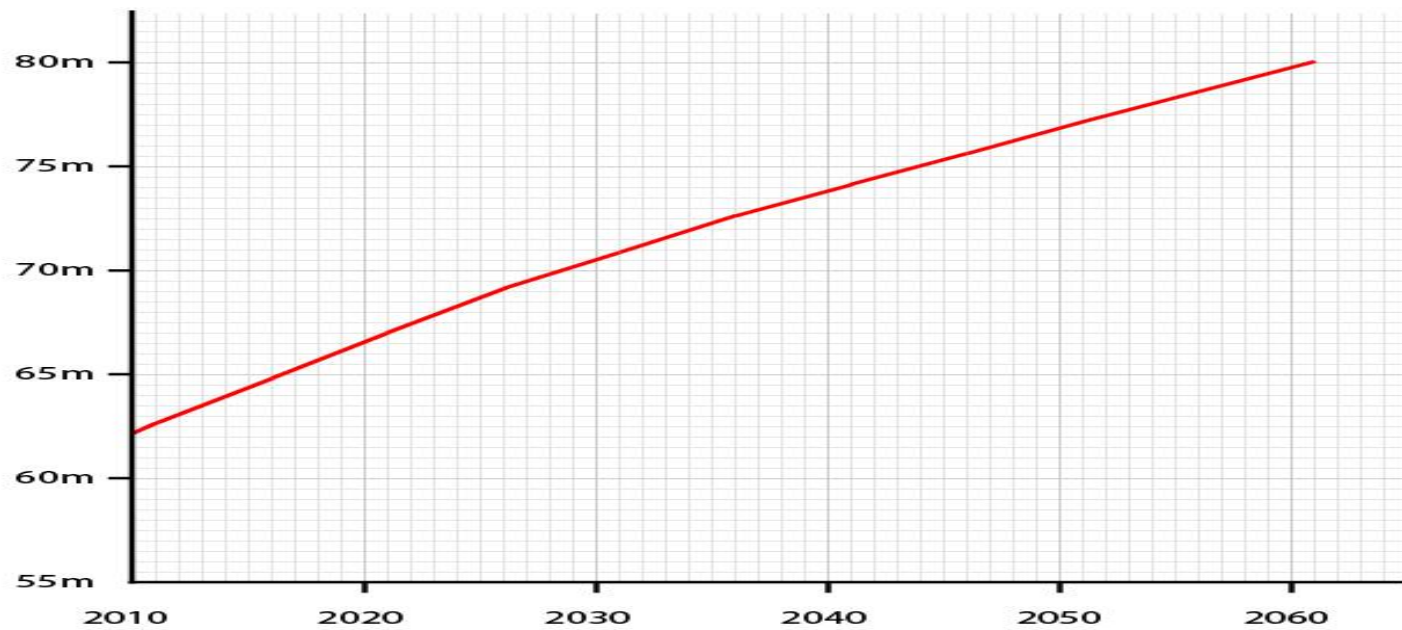
Природные условия и ресурсы

- Относительно значительные запасы нефти, газа, каолина, калийной и каменной соли.
- Морской влажный климат способствует росту трав, создавая естественные пастбища круглый год, и отрицательно влияет на выращивание зерновых культур, особенно пшеницы.
- Страна богата гидроресурсами, благодаря чрезмерной влажности климата и полноводности рек. Крупнейшие реки — Северн, Темза, Мереей, Трент, Уай и др. Почвы на юге и западе — горно-лесные и подзолистые, на востоке и юго-востоке — бурые лесные, в юго-восточной части Англии карбонатные, торфяные и аллювиальные.



Численность населения и её динамика

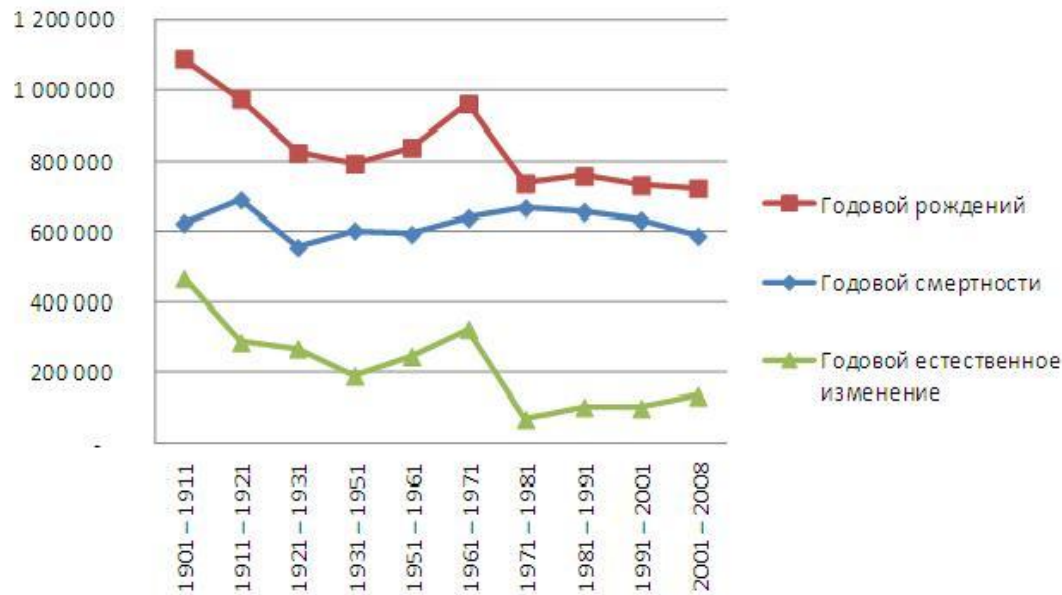
Численность населения Великобритании по данным переписи 2011 года составила 63 181 775 человек. По данным графиков и переписи населения, можно сделать вывод что численность населения Великобритании стремительно растёт и будет расти



Естественный прирост и тип воспроизводства населения

- Естественный прирост Великобритании равен – 2,7%
- Рождаемость - 12,1% (число рожденных на 1000 чел.)
- Смертность - 9,4% (число умерших на 1000 чел.)

Показатели демографического изменения



Половозрастной состав




По различным расчётам, по состоянию на начало 2019 года, население Великобритании имело следующее распределение по возрасту.

Процент людей младше 15 лет - 17,3%

Процент людей в возрасте от 15 до 65 лет – 66.2%

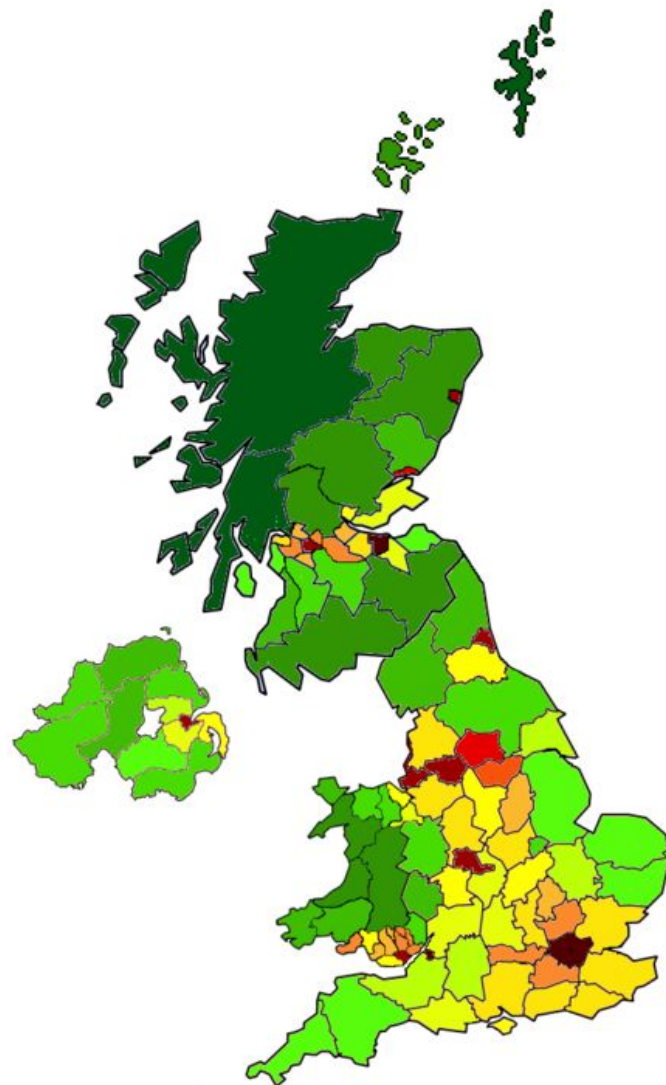
Процент людей старше 64 лет – 16,5%



-  - процент людей младше 15 лет
-  - процент людей в возрасте от 15 до 65 лет
-  - процент людей старше 64 лет

Размещение населения и плотность

Плотность населения
Великобритании — 272,9 (человек на кв.км территории)
Численность населения
Великобритании 63 181 775 человек, в том числе в Англии — 53 012 456 человек, в Шотландии — 5 295 000 человек, Уэльсе — 3 063 456 человек, в Северной Ирландии — 1 810 863 человек.



Урбанизация, городского и сельского населения, крупные города

- Городское население: 80% от общей численности населения (2010)
темпы урбанизации: 0,7% в год (2010-15 г.)
- Доля сельского населения: 20%
- Крупные города: Лондон, Бирмингем, Манчестер, Западный Йоркшир, Глазго

Лондон



Бирмингем



Манчестер

Национальный и религиозный состав

- Национальный состав: Белые (из которых 83,6% англичане, шотландцы 8,6%, валлийцы 4,9%, северо-ирландцы 2,9%) 92,1%, черные 2%, 1,8% индийцы, пакистанцы 1,3%, смешанные 1,2%, другие 1,6% (перепись 2001 года)
- Религиозный состав: Христиане (англиканцы, римо-католики, пресвитерианцы, методисты) 71,6%, мусульмане 2,7%, индуисты 1%, другие 1,6%, неуказанные или атеисты 23,1% (перепись 2001 года)



Обеспеченность трудовыми ресурсами

Трудоспособное население Великобритании составляет чуть более 40%, поэтому в стране остро стоит проблема рационального использования трудоспособного населения. Между отдельными районами постоянно происходит как стихийное, так и организованное перераспределение трудовых ресурсов. По социальному составу население Великобритании сравнительно однородно: 2% — крупная буржуазия; 5% — мелкие хозяева — фермеры и лица свободных профессий; 93% — рабочие и служащие.



Основные черты воспроизводства, структуры и размещения населения

Для Великобритании характерно контрастное размещение населения: подавляющая часть населения страны располагается в Южной и Центральной Англии. Очень слабо заселена Шотландия, особенно её горные районы. Главной особенностью населения является её многонациональный состав: основную часть населения составляют англичане, на севере живут шотландцы, на западе — валлийцы (уэльсцы), а в Северной Ирландии — ирландцы. Великобритания — типичная страна с преобладанием иммиграции, в основном это выходцы из Индии, Пакистана, стран Африки и Вест-Индии.



Характеристика хозяйства

Около 30% валового национального продукта Великобритании поступает от обрабатывающей промышленности и 45% — от сферы обслуживания. Доля сельского хозяйства уменьшилась до 2% и добывающей промышленности до 1,4%. Для развития экономики Великобритании исключительное значение имеет вывоз промышленных товаров и экспорт «услуг», которые вместе дают 26% ВВП.



Черты размещения промышленности

Основная часть промышленных предприятий страны сконцентрирована в густонаселенном промышленном поясе, включающем графства от Лондона до Ланкашира и от Западного Йоркшира до Глостершира.

Крупнейшие промышленные районы за пределами этого пояса – южный Уэльс, северо-восток Англии и центральная Шотландия. Те районы, в которых развивались старые производства и традиционные отрасли, стали отстающими, или депрессивными. Это большая часть Шотландии, Северная Ирландия, почти весь Уэльс, крайний северо-восток и часть юго-запада Англии. Основные отрасли промышленности: нефть, газовая промышленность, химическая промышленность, машиностроение и металлургия.



Черты размещения сельского хозяйства

В сельском хозяйстве Великобритании занято всего около 2% работающего населения страны. В среднем на одного человека приходится менее 0,5 га с/х земель. Для производства с/х продукции используется 19 млн. га земель: под возделываемыми культурами занято 7 млн. га, а под естественными пастбищами 12 млн. га. Также природные условия Великобритании более благоприятны для развития животноводства. Преимущественно животноводческие хозяйства располагаются в западной, более влажной части Великобритании. Больше всего овец разводят в горных районах Уэльса, Северной Англии и Шотландии. Основная часть пахотных земель расположена в восточной части острова – в Кенте, Восточной Англии, Линкольншире, Восточном Йоркшире и на востоке Шотландии



Черты географии транспорта

Поскольку Великобритания – государство островное, все ее внешние перевозки и торговля связаны с морским и воздушным транспортом. Около 90% общего грузооборота приходится на морской транспорт, в том числе 25% на каботаж. Во внутренних грузовых перевозках наибольшую роль играет автомобильный транспорт. Ему более чем в 3 раза уступает железнодорожный и каботажный



Главные экономические районы

Современное деление страны на экономические районы основывается на сетке экономико-планировочных районов, принятой еще в 1974 г. выделяют следующие группы районов:

Районы Южной Англии и Юго-Западный Районы Центральной Англии: Западный Мидленд и Восточный Мидленд.

Районы Северной Англии: Северо-Западный, Йоркшир с Хамберсайдом и Северо-Восточный.

Национальные окраины: Уэльс, Шотландия и Северная Ирландия.



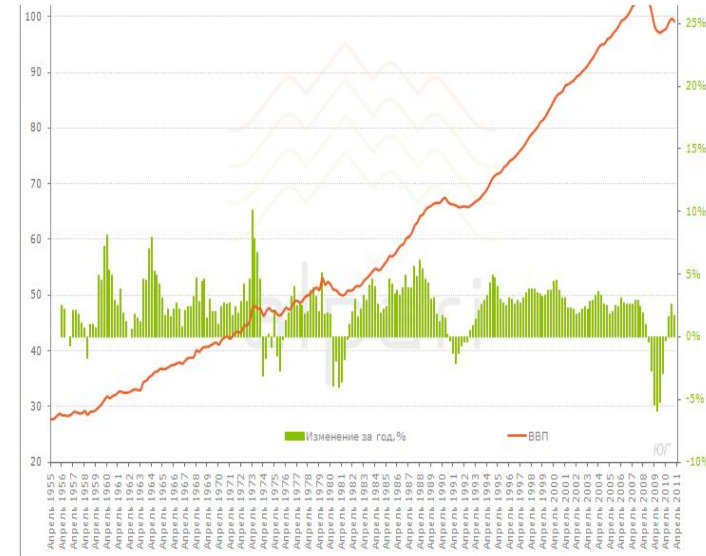
Роль и география внешних экономических связей

Одна из наиболее развитых форм внешнеэкономических связей — деятельность на рынке капитала. Главные экспортеры капитала — монополии и ТНК. В то же время хозяйство Великобритании во многом зависит от иностранных инвестиций, среди которых преобладают инвестиции США и западноевропейских государств. Внешняя торговля остается важной составляющей хозяйственной деятельности страны. Около 1/3 продукции импортируется. В структуре импорта снижается доля продовольствия и растет — готовых изделий, в том числе машин и оборудования, транспортных средств и химикатов. Экспортирует страна цветные металлы, химические продукты и машины, продукцию наукоемкого машиностроения. Главные торговые партнеры Великобритании — США и западноевропейские страны



Общий вывод: перспективы развития

Экономика Великобритании в настоящий момент уверенно восстанавливается, уступая по темпам роста среди стран "большой семерки" только экономике США. Факторы экономического роста в США и Великобритании в целом похожи. Экономике и финансовые системы этих стран находились в эпицентре кризиса 2007–2008 годов, связанного, особенно в Великобритании, в том числе со слишком активным кредитованием и чрезмерным наращиванием долговой нагрузки британскими банками. Правительство намерено последовательно сокращать госрасходы в ближайшие годы – в 2019–2020 гг. их объем должен упасть до 35.2% ВВП, то есть ниже предыдущих послевоенных минимумов, достигнутых в 1957–1958 гг.



**Спасибо за
внимание!**

