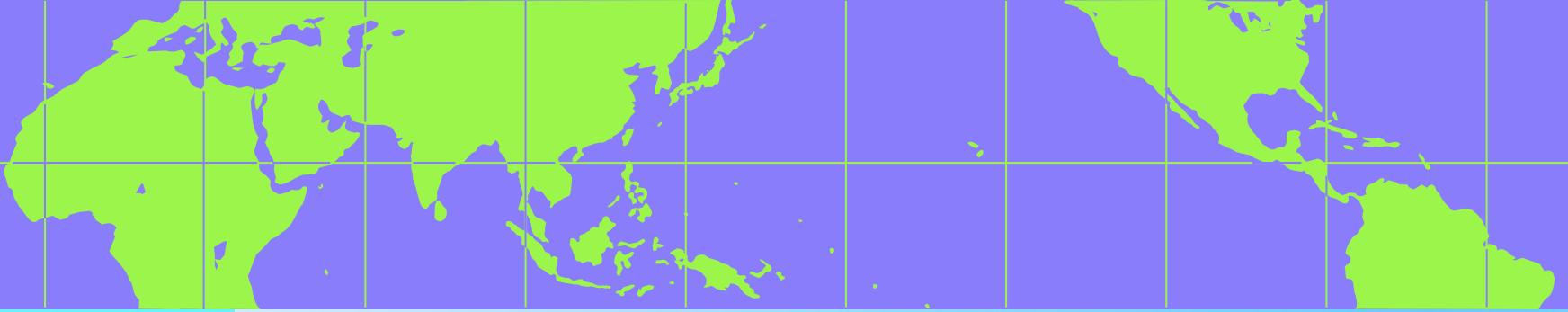



# *Внутренние воды Южной Америки*

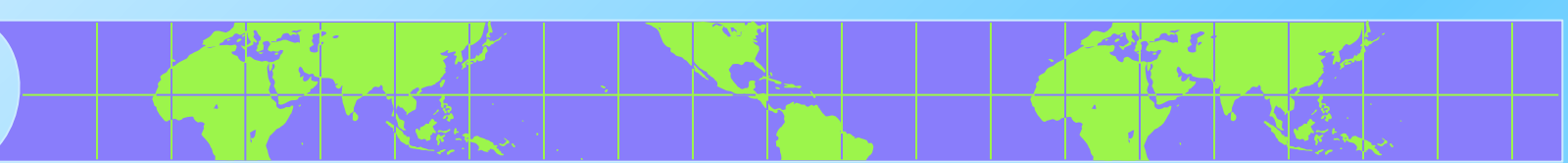





Цель :

Сформировать представление об особенностях внутренних вод материка.

Продолжить развивать умение работать с картой.

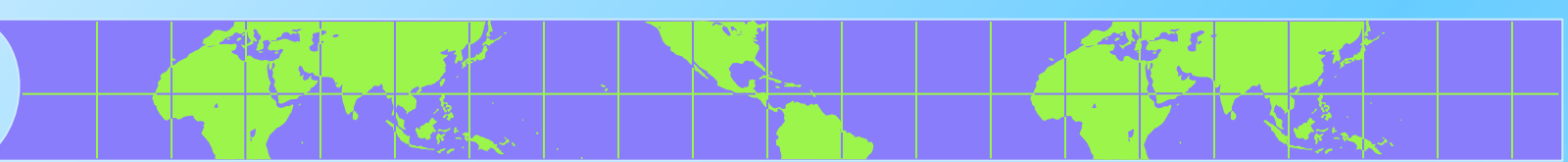



# *Река Амазонка*



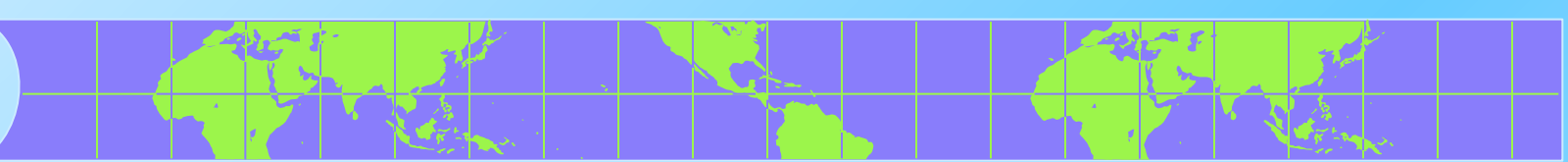

**Слияние Риу-Негру с  
Амазонкой**

**Индейцы называют Амазонку "Парана-Тинго", что означает "Королева Рек". И действительно, эта река по всем параметрам - величайшая в мире. Свое название Амазонка получила благодаря испанским конкистадорам, которые, воюя на берегах великой реки с индейцами, были поражены неустрашимой яростью индейских женщин, сражавшихся наравне с мужчинами племени. Отважные воительницы напомнили испанцам античный миф об амазонках - и благодаря им река получила свое имя.**



Многочисленные острова на  
реке Амазонке

**Глубина Амазонки в устье - около 100 метров, и еще спустя 3 тысячи километров она превышает 20 метров, что позволяет морским судам проходить через всю Бразилию и добираться до Перу. Ширина этого исполина в устье достигает двухсот километров, однако Амазонка не выглядит гигантской рекой, поскольку разбивается на множество рукавов, разделенных многочисленными островами. Встречаются на реке и плавучие островки, образованные переплетенными корнями растений и стволами упавших деревьев, на которых поднялась новая растительность.**



Гигантские кувшинки



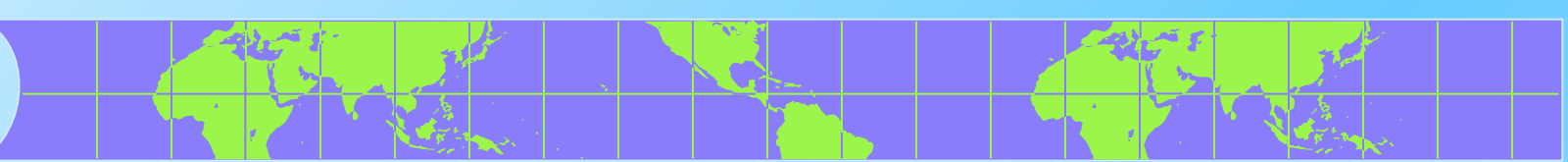

Пиранья

Воды Амазонки богаты жизнью. В тихих заводях и протоках растёт кувшинка **Виктория-Регия**, с плавающими листьями диаметром до 2 м.

Такой лист, напоминающий огромную зеленую сковородку, может выдержать вес двенадцатилетнего ребенка.

Знаменитая малютка **пиранья**.

Наводящая ужас на местных жителей, про которую они говорят, что лучше один большой крокодил, чем три маленькие пираньи. Действительно, ориентируясь на движение воды, пираньи способны учуять добычу на очень большом расстоянии, а стая этих рыбешек, с острыми как бритва зубами, оставляет от большого животного один скелет буквально за считанные минуты.

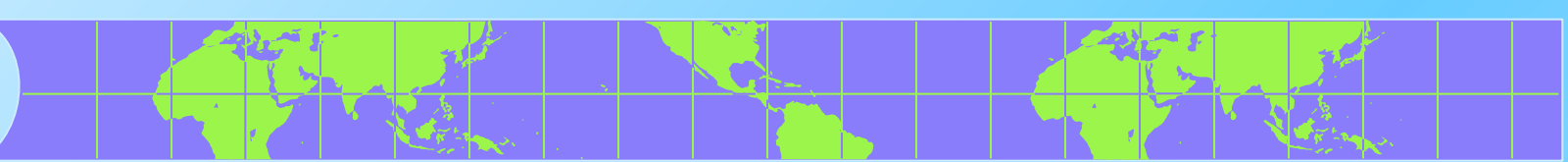



В реке живут кайманы.

**Кайман** — крокодил — крокодил из семейства аллигаторовых .  
Длина тела каймана-самца - 1,5 м.  
Самки несколько меньше - 1,2 м.




В Амазонке также живут млекопитающие – пресноводные дельфины.



*Зелёная анаконда* поглощает 50-ти кг тушу капибары.

Но самый известный, наверное, обитатель амазонских вод - это огромный водяной удав **анаконда**, достигающий иногда двенадцатиметровой длины. Жертвами таких великанов становятся не только детеныши тапиров или миниатюрные свинки-пекари, но и неосторожные охотники или даже самые опасные хищники Южной Америки - ягуары, попадающие в удушающие объятия удава во время переправы через реку.



после Амазонки по длине река в Южной Америке. Протекает по территории Парагвая. Паранá — вторая после

# Река Парана

Амазонки по длине река в Южной Америке. Протекает по территории Парагвая, Бразилии Паранá — вторая после Амазонки по длине река в Южной Америке. Протекает по территории Парагвая, Бразилии и Аргентины Паранá — вторая после Амазонки по длине река в Южной Америке. Протекает по территории Парагвая, Бразилии и Аргентины. При впадении в



Атлантический океан Паранá — вторая после Амазонки по длине река в Южной Америке. Протекает по территории Парагвая, Бразилии и Аргентины. При впадении в Атлантический океан образует дельту 60 км шириной. До



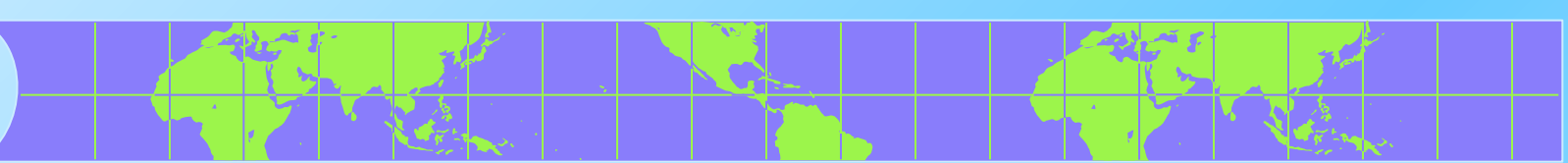

горы возвышается морское побережье естественным образом. Часть Парагваем



При этом образ

дождевое. Уровень воды

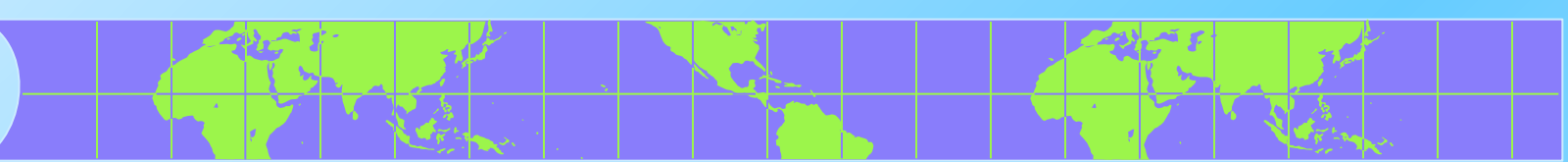





# Река Ориноко



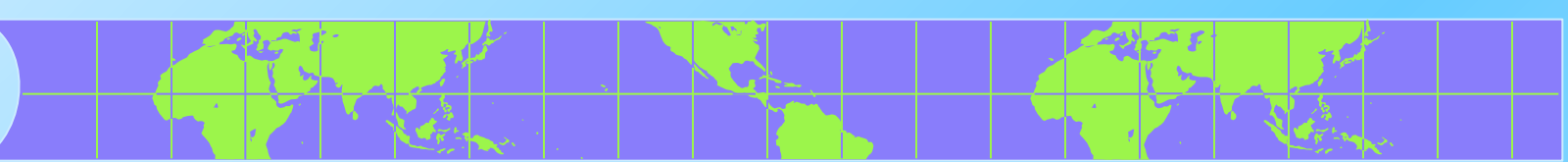

Ориноко — река в Южной Америке. Ориноко — река в Южной Америке, течёт в основном через Венесуэлу. Ориноко — река в Южной Америке, течёт в основном через Венесуэлу и впадает в Атлантический океан. Длина 2736 километров (2410 км). В низовьях Ориноко разветвляется на сотни ответвлений, образуя дельту площадью 41 000 км<sup>2</sup>. В паводки ширина реки достигает 22 километров, а глубина — 100 метров. Судоходна.



# *Водопад Анхель*



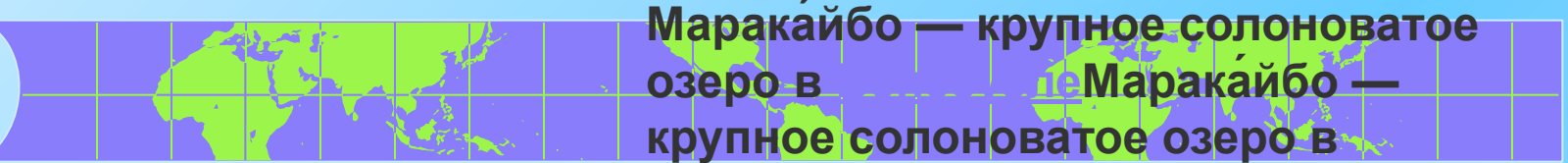

**ВЫСОЧАЙШИМ В МИРЕ** считается водопад Анхель, его высота-1054 м (по другим источникам-979 м). Водопад Анхель (по-английски - Энджел, местное название- Чурум-меру) находится на р. Чуруми - притоке р. Каррао (бассейн р. Ориноко) в Южной Америке, в Венесуэле.



# *Водопад Игуасу*



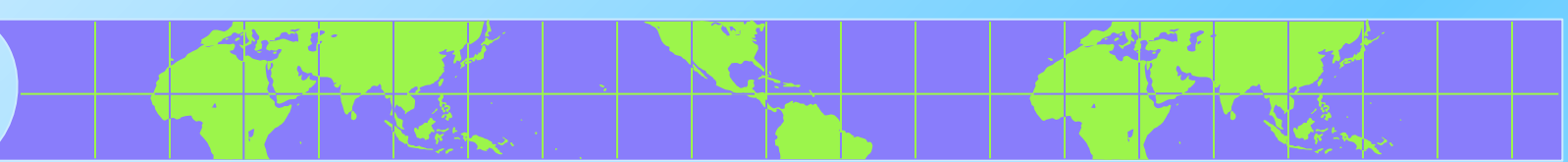

**Водопад Игуасу - один из самых больших в мире и самых известных водопадов. Он расположен приблизительно в 24 километрах от того места, где река Игуасу впадает в Парану и находится на границе Аргентины и Бразилии. Открывающаяся панорама переполняет зрителей чувствами страха, восторга и восхищения совершенством природы**



# Озеро Маракайбо

Маракайбо — крупное солоноватое озеро в Венесуэле. Озеро соединяется на севере с Венесуэльским заливом Маракайбо — крупное солоноватое озеро в Венесуэле. Озеро соединяется на севере с Венесуэльским заливом мелким проливом (глубина 2-4 м) и питается водой из множества ручьёв и рек. Маракайбо — самое большое озеро в Южной Америке. Озеро соединяется на севере с Венесуэльским заливом мелким проливом (глубина 2-4 м) и питается водой из множества ручьёв и рек. Маракайбо — самое большое озеро в Южной Америке, его площадь равна 13210 км<sup>2</sup>, это также одно из древнейших озёр на Земле. В бассейне озера Маракайбо имеются большие запасы нефти, вследствие чего озеро служит источником






# *Озеро Титикака*



**Титикака (Titicaca), озеро в Центральных Андах, на границе Перу и Боливии, крупнейшее в Южной Америке и самое крупное высокогорное озеро Земли.**



**Берега озера густо заросли тростником, из которого индейцы вяжут свои лёгкие и изящные плоты-лодки.**



*Используемый материал:*

[http://dic.academic.ru/pictures/wiki/files/67/Caiman\\_yacare.jpg](http://dic.academic.ru/pictures/wiki/files/67/Caiman_yacare.jpg)

<http://ru.wikipedia.org>