

На фото:
Замок Бран,
Румыния

Румыния

Презентацию подготовила ученица 10СЭ класса Васильева
Александра

Физико-географическое положение:



Характеристика:

- 1) Юго-Восточная Европа
- 2) Северо-Восток Балканского п-ова
- 3) $S=238\,391\text{ км}^2$ (1-е место в своем регионе; 12-е в Европе; 78-е в мире)
- 4) Соседи: 5 штук (Украина, Венгрия, Сербия, Болгария, Молдова)
- 5) Выход к морю: Чёрное

Протяженность границ:
2508 км

Протяженность
береговой линии: 256 км

Физико-географическое положение:



Характеристика:

- 1) Север – Восточные Карпаты
- 2) Центр – Южные Карпаты (г. Молдовяну 2544 м)
- 3) Северо-Запад – Трансильванское плато
- 4) Восток – Молдавское плато, плато Доробуджа
- 5) Полосы предгорий и холмов; леса
- 6) Юг – Нижнедунайская равнина
- 7) Климат умеренный континентальный
- 8) Дунай

Характеристика государства:

Форма правления

- Республика
(Президент – Клаусс Йоханнис)

Политический режим

- Демократия

Администр.-территор. устройство

- Унитарное гос-во
- 41 уезд



- ✓ 8 декабря 1991 года : Конституция
- ✓ Официальный язык: Румынский
- ✓ Валюта: лей (14, 9 рублей)
- ✓ Столица: Бухарест

Символы государства:



- Свобода, небо
- Закон, справедливость,
пшеничные поля
- Братство, кровь патриотов



+ гимн «Пробудись, румын»

Население

1) Численность: 19 156 тыс.

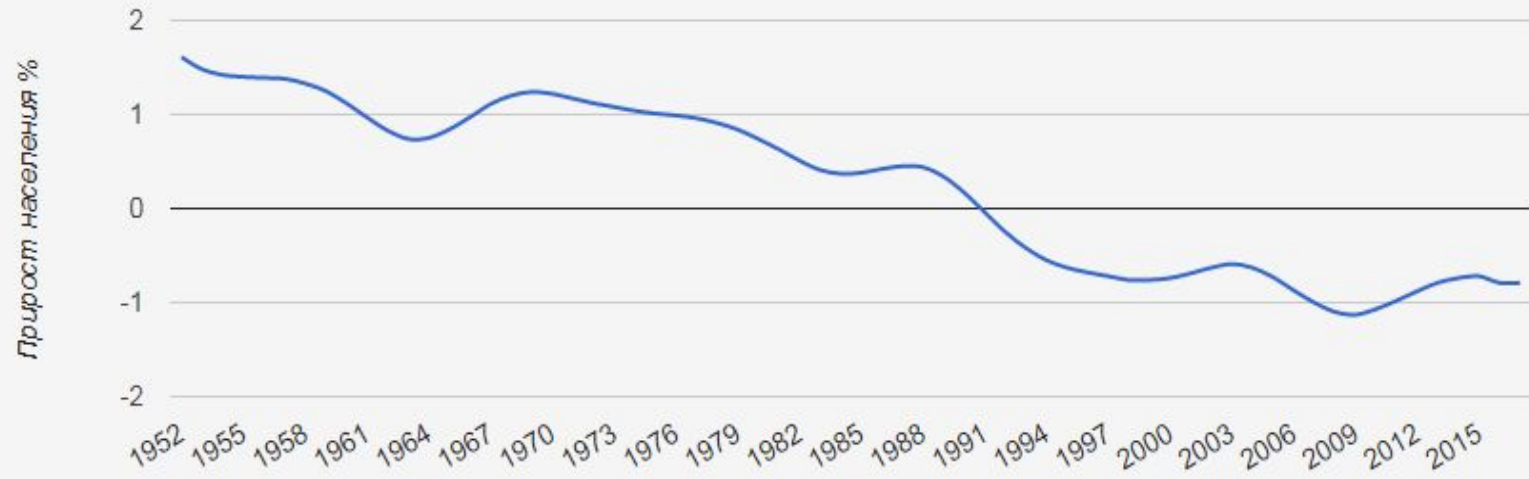
- 9 место в Европе
- 51 место в мире
- Отрицательный прирост




2) Конфессиональный состав:


- 86 % православные
- 6 % протестанты
- 4 % католики
- 2% мусульмане

3) Этнический состав:

- 89 % румыны
- 6 % венгры
- 3 % цыгане

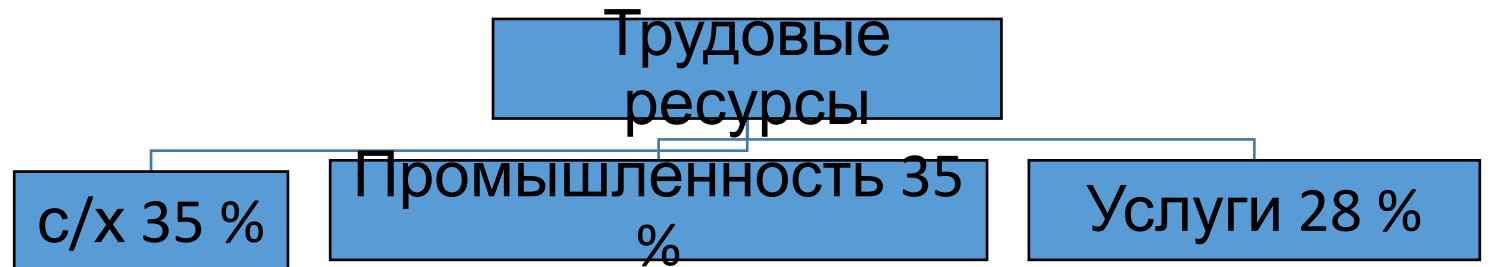



-  - процент людей младше 15 лет
-  - процент людей в возрасте от 15 до 65 лет
-  - процент людей старше 64 лет



Население

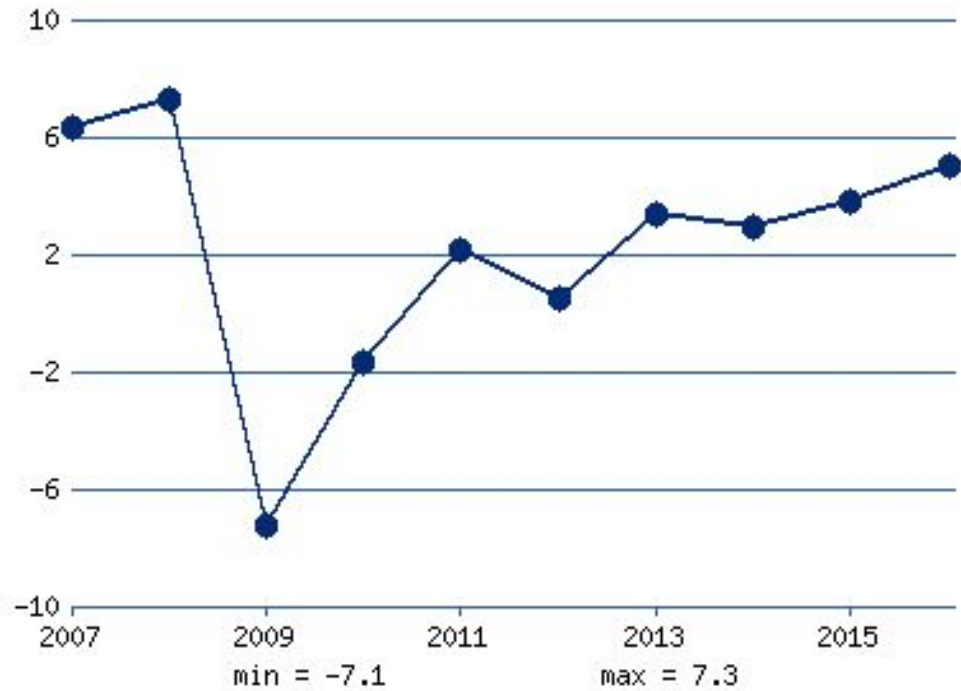
- 1) Дезурбанизация (высокий темп; город = 54 %)
- 2) Эмиграция (высокий темп)
- 3) Продолжительность жизни
 - мужчины 70 лет
 - женщины 77 лет
- 4) Грамотность: 98,5 %
- 5) Плотность: 90 ч/кв. км



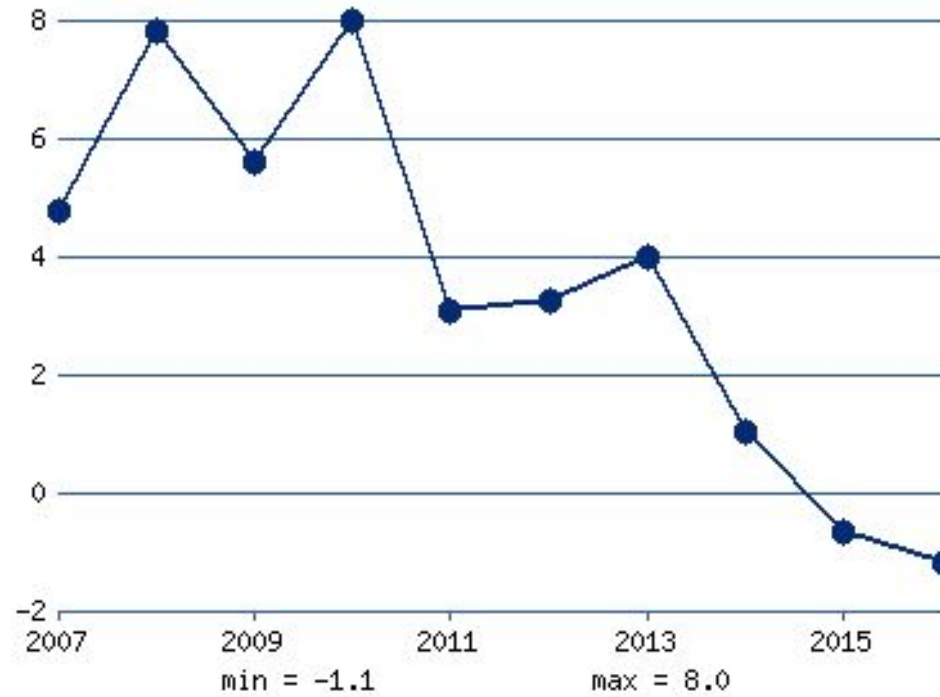
Экономика

•

Темпы роста ВВП Румынии, %



Инфляция Румынии, %



- ВВП 2016 год: 9, 5 тыс \$

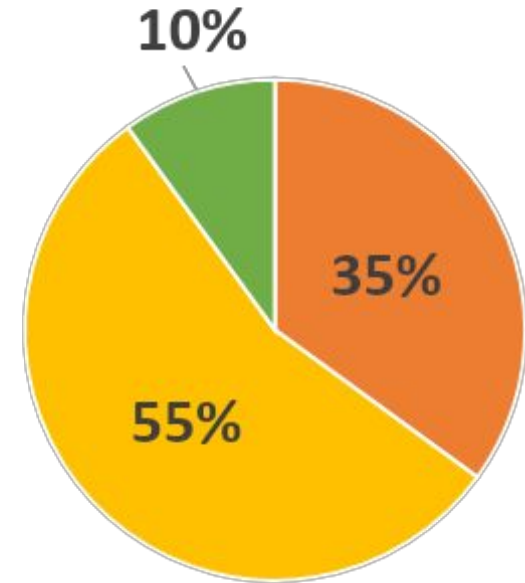
Экономика

Специализация Румынии:

- 1) с/х – растениеводство (кукуруза, пшеница; подсолнечник, свёкла)
«Румыния – амбар Европы»
- 2) Добыча полезных ископаемых: уголь, нефть, природный газ, соль + лесные ресурсы
- 3) Преобладающие отрасли промышленности: машиностроение, чёрная и цветная металлургия, нефтехимия, деревообработка

Структура ВВП

- Промышленность
- Сфера услуг
- С/Х



Крупные компании

Румынии:

1) Нефтегазовые: ROMPETROL

- НПЗ "Petromidia" и "Vega"



2) Автомобилестроительные: AUTOMOBILE CRAIOVA

3) Производители компьютерных игр: MAGIC WANDS PRODUCTIONS; FUN LABS; UBISOFT ROMANIA



Экспорт

- Продукция: автомобили, шины и запчасти, мебель, бытовая техника, сырьё, пищевая продукция, нефтепродукты
- Направления: Германия, Италия, Франция, Венгрия, Турция

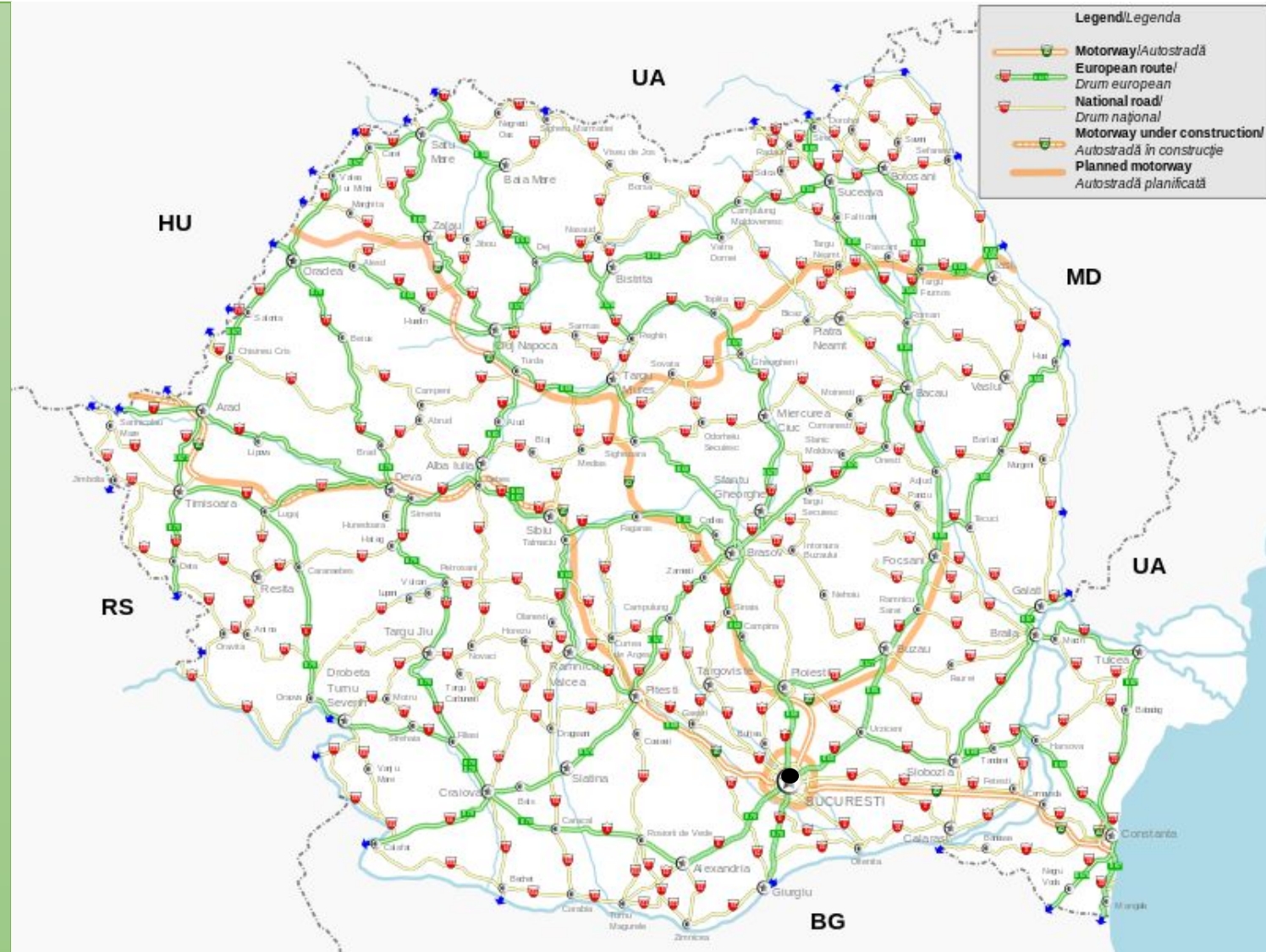
- Продукция: сырая нефть, медикаменты, текстиль, обувь, трубы
- Направления: Германия, Италия, Венгрия, Франция, Австрия

Импорт

Экономика

Транспорт Румынии:

- 1) Радиальная конфигурация транспортных путей с центром в узле - Бухаресте
- 2) Развиты все виды транспорта - основа: авто, ж/д (грузы)
- 3) Международный Дунайский водный путь (выход к Чёрному морю)
- 4) Транзит из европейских стран (Венгрия, Чехия)
- 5) Густая сеть газо-, нефтепроводов
- 6) 17 аэропортов (им. Анри Конады в Отопени)



Международные организации:

Организации, в которых состоит Румыния:

- 1) Евросоюз (1 января 2007)
 - 2) Интерпол
 - 3) Международная Ассоциация Развития (кредитная организация, входящая в группу Всемирного Банка: оказание помощи самым бедным странам за счет добровольных пожертвований)
 - 4) МОК
 - 5) ОБСЕ (Организация по Безопасности и Сотрудничеству в Европе)
 - 6) ЮНЕСКО
 - 7) НАТО (29 марта 2004)
 - 8) ООН
- ?Шенгенская зона?

Интересные факты:

1) Strada Sforii (улица верёвки), Брашов :111 см, 80 м



Интересные факты:

2) Дворец Парламента в Бухаресте – самое крупное и самое тяжёлое административное здание в мире



Интересные факты:

3) Румыния со вступлением в Евросоюз не стала переходить на евро



Интересные

факты:

4) Национальное блюдо Румынии – мамалыга (каша из кукурузной муки)

+ чорба (суп) и баранина

