


Bremen


Die Flagge



Das Wappen



Die Sprache: Deutsch, Niederdeutsch



Die Staatsform:

Parlamentarische Republik,
teilsouveräner Gliedstaat der
Bundesrepublik Deutschland.

SPD und der Grünen Partei
stehen an der Spitze der
Landesregierung. Der
Regierungsleiter ist Jens
Böhrnsen.

Jens Böhrnsen

Die Geographie

Bremen liegt im westlichen Teil des Landes. Die Nachbarländer sind Niedersachsen und Denmark.

Bremen ist das kleinste Land der Fläche und Bevölkerung nach. Es besitzt das Territorium von 419,23 km².

Die Bevölkerung ist 663,609(am 30. Juni 2015)

Bremen besteht aus Bremen mit seinen Vorstädten und seinem Avanport an der Nordsee Bremerhaven.

Es gibt auch einen großen Port im Nord-Westen Deutschlands am Fluss Weser.

Die Geographie

Es ist das Norddeutsche Tiefland, die Moorgegend. Das Land Bremen wird durch die niedersächsischen Landkreise Osterholz, Verden, Diepholz, Wesermarsch, Cuxhaven und die Stadt Delmenhorst begrenzt. Naturbelassene Flächenbe finden sich vor allem entlang der Flüsse Wümme, Lesum, Ochtum und Geeste mit unter Naturschutz stehenden Marschwiesen und Altarmen. Bremen hat 20 Naturschutzgebiete mit insgesamt 3546 ha, die rund 8,5 Prozent der Landesfläche ausmachen.

Die Geschichte

Seit 1646 der Landesname veränderte sich ständig. Das Land gehört nicht immer zu Deutschland. Es war unter der Macht des römischen Reiches ,Frankreichs und der Vereinigte Staaten von Amerika.

Seit 1949 ist das Land Bremen die Freie Hansestadt Bremen in der Bundesrepublik Deutschland.

Während der zweiten Weltkrieges gab es 173 Luftangriffe und 52 in Wesermünde.

Durch Luftkrieg kamen in Bremen rund 4.000 Menschen ums Leben, in Wesermünde mehr als 1.100 Menschen .

Nach dem Kriegsende wurde Bremen Hafen der Streitkräfte der USA.

Urbis Bremae
Territorium, 1603

Die Wirtschaft

In Bremen ist die Schiffbauindustrie «Vulkan», «Werser», Maschinenindustrie und Erdölindustrie entwickelt. Hier gibt es viele Leichtindustrie- und Lebensmittelindustrie, die Importproduktion überarbeiten.





Reiseziele

A large, multi-pointed orange starburst graphic with a slight drop shadow, centered at the top of the page. The background is a gradient from yellow at the top to red at the bottom.

Bremer Rathaus


Bremer Roland




Stadtmusikanten





Bremer Marktplatz





Spuckstein




Böttcherstraße




Bremer Ratskeller



Wasser

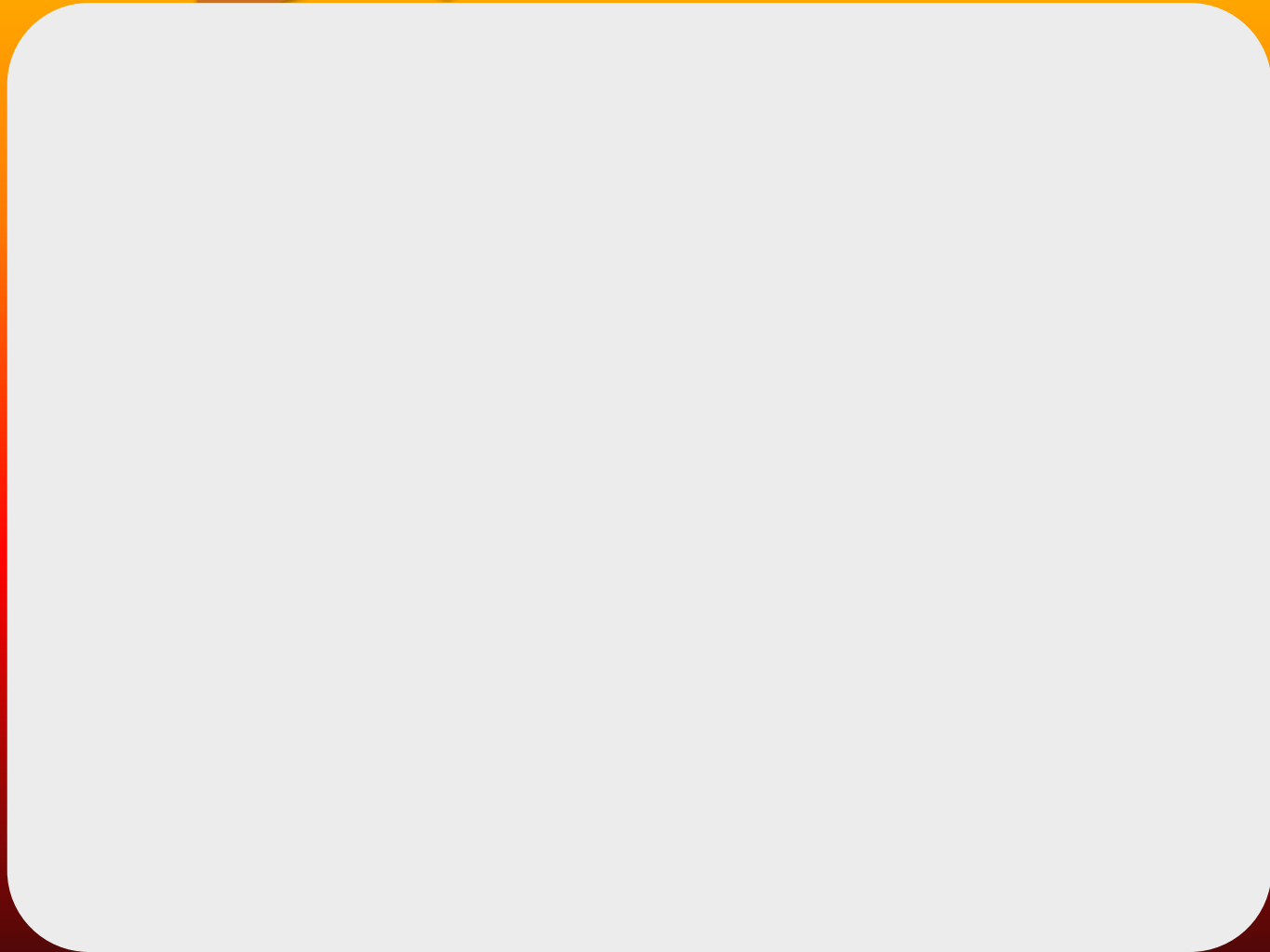


Schnoor




*Denkmal für Heini
Holtenbeen*

Schlachte




Loriot-Sofa








Alexander von Humboldt



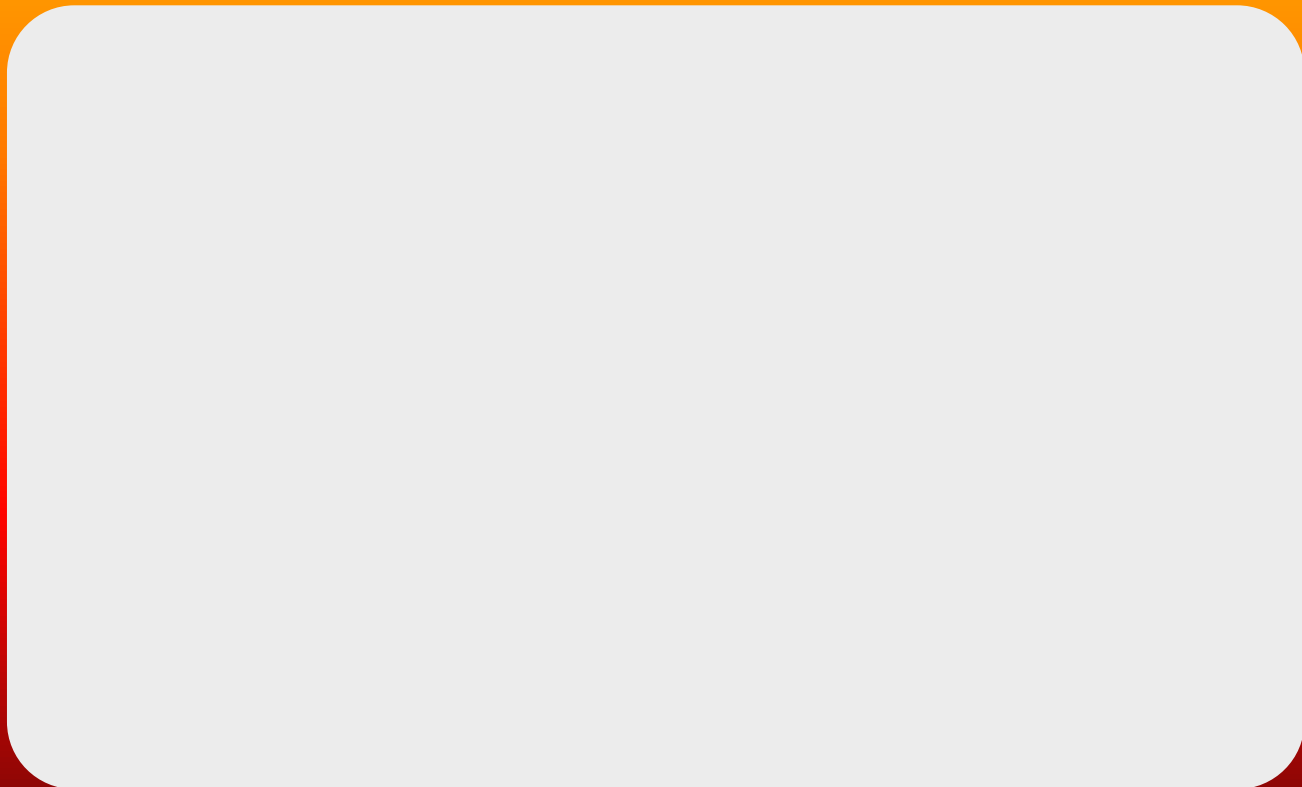
Werdersee



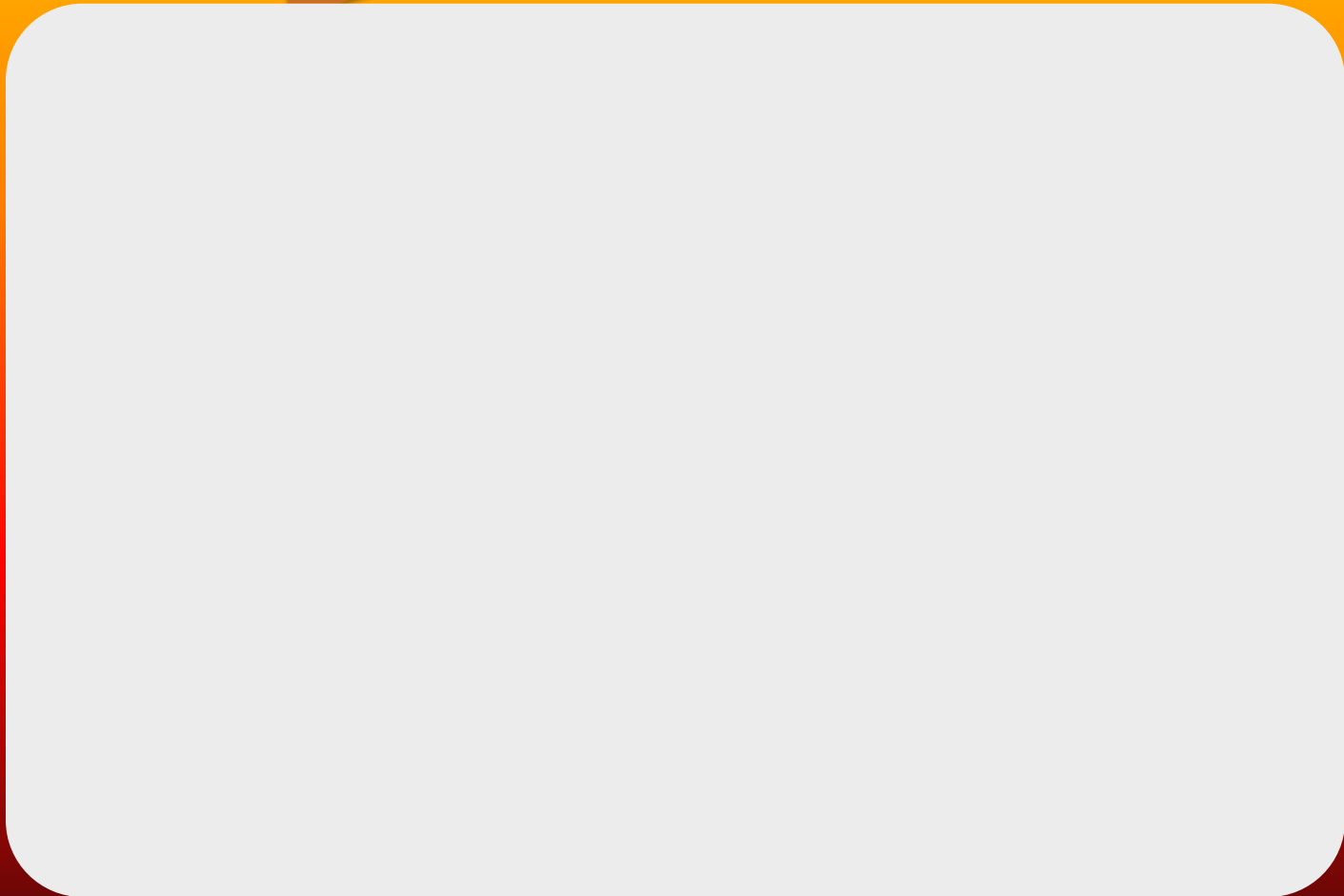
St. Petri Dom



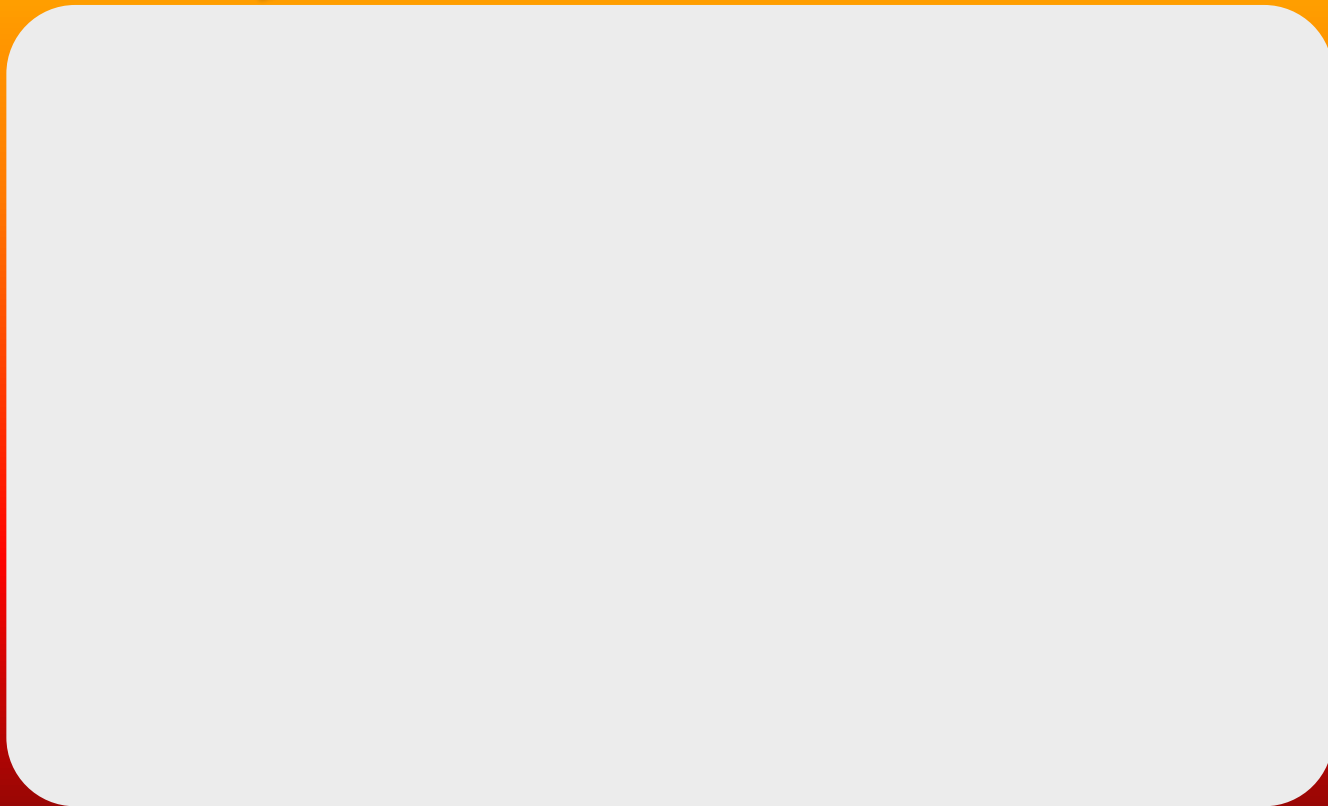
Mühle am Wall



Bürgerpark

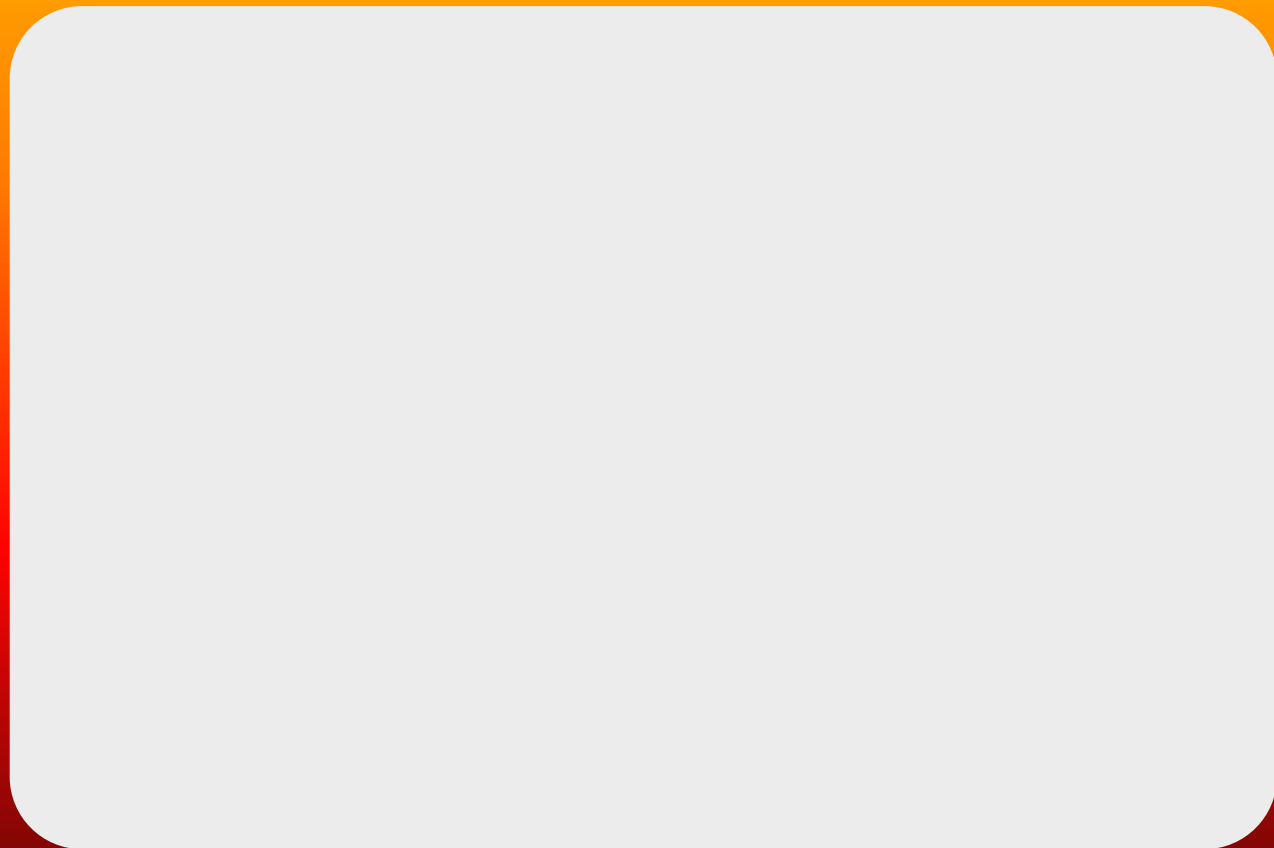


Bremer Viertel






Maritime Meile in Vegesack

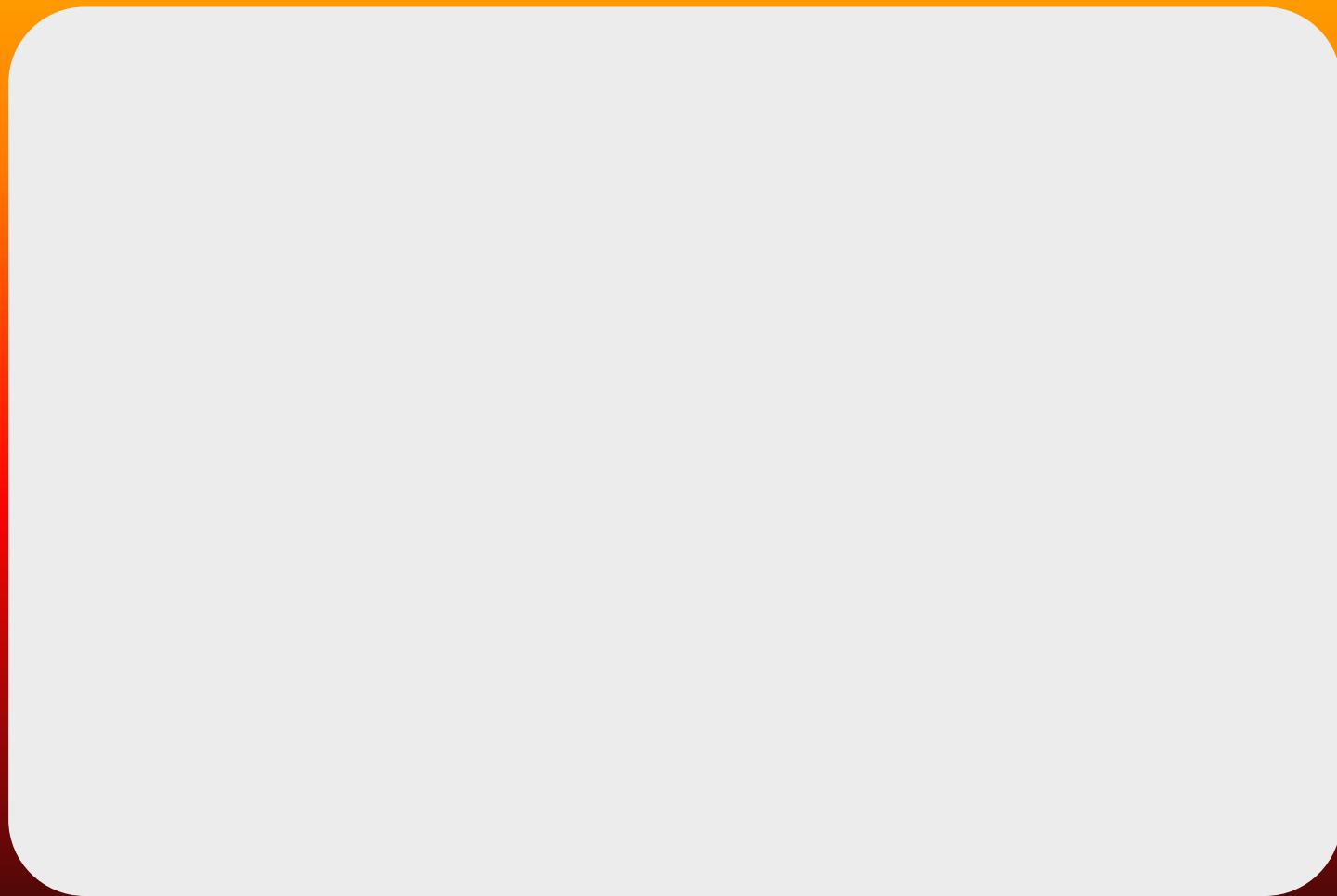






**Schulschiff
Deutschland**



Rhododendronpark




Universum Bremen






**Badestelle beim
Café Sand**






Bremer Hauptbahnhof



Blockland




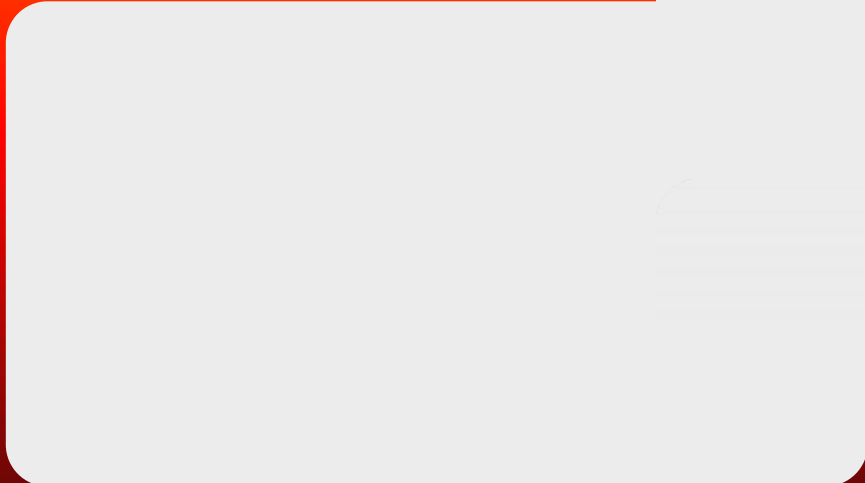


**DAV
Kletterzentrum
Bremen**

Kunsthalle



Das Museum Gerhard Marx



Das Bremer Theater



Aufgabe 1

Beenden Sie den Satz.

- Ich habe erfahren, dass ...
- Ich war überrascht, dass ...
- Ich habe nicht gewusst, dass ...
 - Es ist interessant, dass ...

Aufgabe 2

Setzt das richtige Wort ein.

1. Bremen liegt im _____ Teil des Landes.
2. Während der _____ gab es 173 Luftangriffe und 52 in Wesermünde.
3. In Bremen ist _____ «Vulkan», «Weser», „Maschinenindustrie und Erdölindustrie entwickelt.
4. Der _____ ist Jens Böhrnsen.
5. Es gibt auch ein _____ im Nord-Westen Deutschlands am Fluss Weser.

westlichen

großen Port

zweiten
Weltkrieges

Regierungsleiter

die
Schiffbauindustrie