

МБОУ Щенниковская основная школа

**Урок географии 8 класс
«Природные зоны России»**



**Учитель: О.С. Колбина,
учитель географии и
биологии**

**Село Щенники
2018 год**

РОССИЯ



СКОРОСТИ ВОЗДУШНОГО ПОТОКА

10 м/сек	15 м/сек	20 м/сек	25 м/сек	30 м/сек	35 м/сек	40 м/сек	45 м/сек	50 м/сек	55 м/сек	60 м/сек	65 м/сек	70 м/сек	75 м/сек	80 м/сек	85 м/сек	90 м/сек	95 м/сек	100 м/сек
----------	----------	----------	----------	----------	----------	----------	----------	----------	----------	----------	----------	----------	----------	----------	----------	----------	----------	-----------

Масштаб 1:100 000 000
www.rosmap.ru

АТЛАС ПРИНТ



ПОСРЕДСТВЕННАЯ ПЛОТНОСТЬ ИЛИ ПЛОТНОСТЬ

Плотность	Плотность	Плотность	Плотность	Плотность	Плотность	Плотность	Плотность	Плотность	Плотность	Плотность	Плотность	Плотность	Плотность	Плотность	Плотность	Плотность	Плотность	Плотность	Плотность																																																																																	
0,0	0,1	0,2	0,3	0,4	0,5	0,6	0,7	0,8	0,9	1,0	1,1	1,2	1,3	1,4	1,5	1,6	1,7	1,8	1,9	2,0	2,1	2,2	2,3	2,4	2,5	2,6	2,7	2,8	2,9	3,0	3,1	3,2	3,3	3,4	3,5	3,6	3,7	3,8	3,9	4,0	4,1	4,2	4,3	4,4	4,5	4,6	4,7	4,8	4,9	5,0	5,1	5,2	5,3	5,4	5,5	5,6	5,7	5,8	5,9	6,0	6,1	6,2	6,3	6,4	6,5	6,6	6,7	6,8	6,9	7,0	7,1	7,2	7,3	7,4	7,5	7,6	7,7	7,8	7,9	8,0	8,1	8,2	8,3	8,4	8,5	8,6	8,7	8,8	8,9	9,0	9,1	9,2	9,3	9,4	9,5	9,6	9,7	9,8	9,9	10,0





Арктическая пустыня



Тайга



Пустыня

Задание 1: Соотнесите климатические особенности с названиями природных зон.

А) Солнечная радиация очень мала, господствует антициклон, полярная ночь. Климат очень суровый, t° летом до $+2^{\circ}$, осадки выпадают в виде снега зимой (до 300мм). Зимой – сильные ветры и метали. Многолетняя мерзлота.

Б) Умеренно-континентальный климат: теплое лето ($+16^{\circ}$), морозная зима (до -16°), большое количество осадков (600мм), влияет западный перенос, исландский циклон.

В) Отчетливо выражены черты засушливости, недостаток увлажнения, зимы холодные, малоснежные, ветреные, t° летом до $+24^{\circ}$. 80 % территории природной зоны распахано.

Г) Жаркое лето ($+30^{\circ}$), теплая малоснежная зима (до -5°), количество осадков до 200мм, испаряемость намного больше осадков.

1. Пустыня
2. Арктическая пустыня
3. Степь
4. Тайга

А – 2

Б – 4

В – 3

Г – 1

Задание 2: Расселите животных по природным зонам, соединив стрелкой названия животных и зон обитания.

КИТ		рысь
богомол	арктическая пустыня	
суслик		
косуля	субтропики	
дельфин		
лось	тундра	
корсак		
лемминг	степи	глухарь
кобылка	зона лесов	ушастый
ёж		
северный олень	пустыни	
скарабей		
тупик		ТЮЛЕНЬ

Арктическая пустыня – кит, тупик, тюлень,

дельфин

Субтропики – богомол, косуля




Тундра – лемминг, северный олень

Степи - суслик, кобылка

Зона лесов – рысь, глухарь, лось

Пустыня – корсак, ушастый еж, скарабей

Задание 3: Открытка «Природные зоны России»



Рефлексия

Сегодня я узнал...

Было интересно...

Было трудно...

Я выполнял задания...

Я понял, что...

Теперь я могу...

Я почувствовал, что...

Я приобрел...

Я научился...

У меня получилось ...

Я смог...

Я попробую...

Меня удивило...

Мне захотелось...



Спасибо за внимание!