

Муниципальное бюджетное общеобразовательное
учреждение
« Средняя общеобразовательная школа» с.
Щельябож
МО ГО «Усинск» Республика Коми

**Освоение и изучение
азиатской территории
России**

Весь Европейский и Азиатский приполярный Север, за исключением северной окраины Скандинавии и Мурманского берега, был открыт русскими людьми. Пионерами великих русских открытий на Севере Европы и Азии были новгородцы.





Ермак Тимофеевич (1581–1584)

После разгрома Сибирского ханства Ермаком (1581–1584) русские к концу 16 в. овладели бассейном Оби и Иртыша и с 1590 приступили к колонизации Сибири. В 1601–1619 они достигли Енисея и подчинили восточную часть Западной Сибири; в этот период установилось регулярное сообщение по Ледовитому океану между Архангельском и Мангазеей – городом, основанным в 1601 в устье р. Таз.

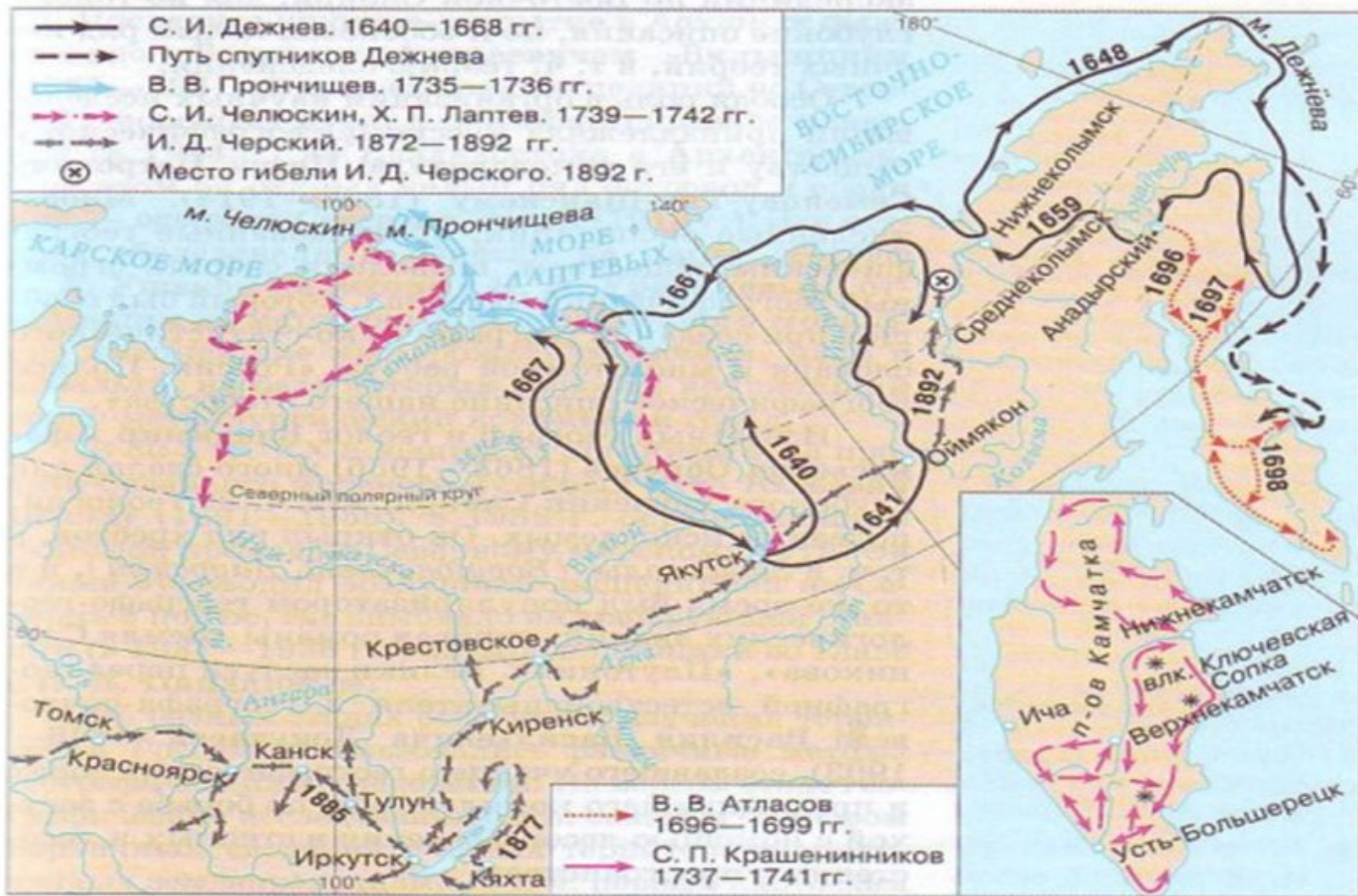
Русские географические экспедиции XVII века.

Важнейшие пути русских землепроходцев в XVII в.

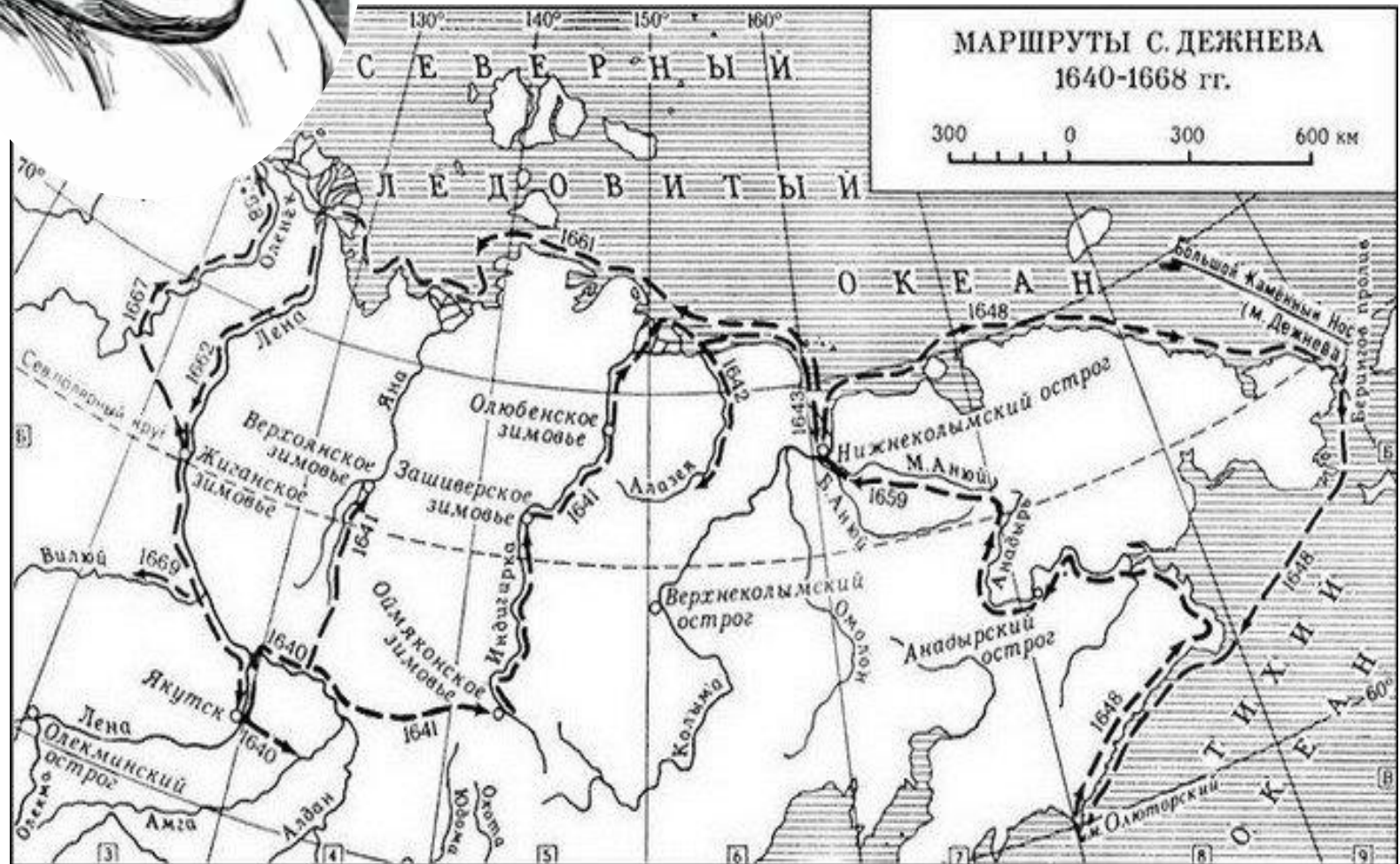
Экспедиция Федота Попова и Семена Дежнева 1648 - 1649 гг.



Освоение Якутии, Чукотки и Камчатки

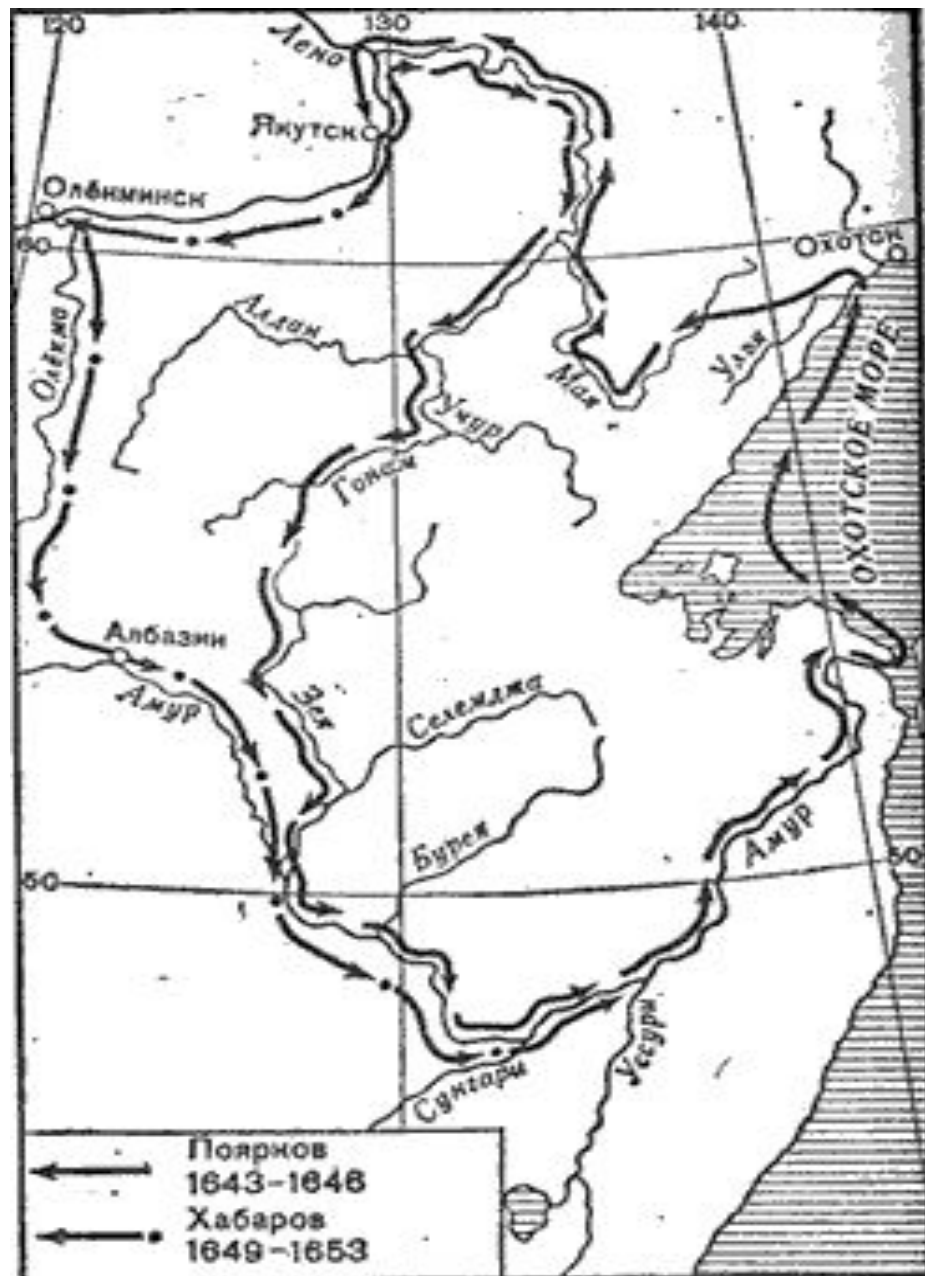


Семен Дежнев (1640-1668)



В 1648 экспедиция **С.И.Дежнева** сделала заключительный шаг в открытии северо-восточного прохода: она обогнула северо-восточную оконечность Азии (совр. м. Дежнева) и обнаружила пролив между Азией и Америкой (позже названный Беринговым), доказав, что Америка является самостоятельным континентом; С.И.Дежнев достиг р.Анадырь и приступил к покорению чукчей; возможно, что в ходе этой экспедиции были также открыты п-в Камчатка и даже п-в Аляска. **К середине 17 в. завоевание Сибири в основном завершилось.**

Е.П.Хабаров (1649-1653)




Витус Беринг (1681-1741)



В историю науки вошли экспедиции как Первая (1725—1730) и Вторая (1733—1743) Камчатские. **Начальником Первой Камчатской экспедиции был Витус Беринг (1681—1741), известный мореплаватель, офицер русского флота.** Он с честью выполнил поставленные задачи: был открыт пролив между Азией и Америкой, исследовано побережье Камчатки, составлены подробные карты, открыты многие острова. В честь Беринга получили свое название Командорские острова, а один из них был назван его именем. Имя Беринга присвоено проливу между Азией и Америкой и морю, соединяющему Северный Ледовитый и Тихий океаны.

С.И.Челюскин, Х.П.Лаптев (1739-1742)

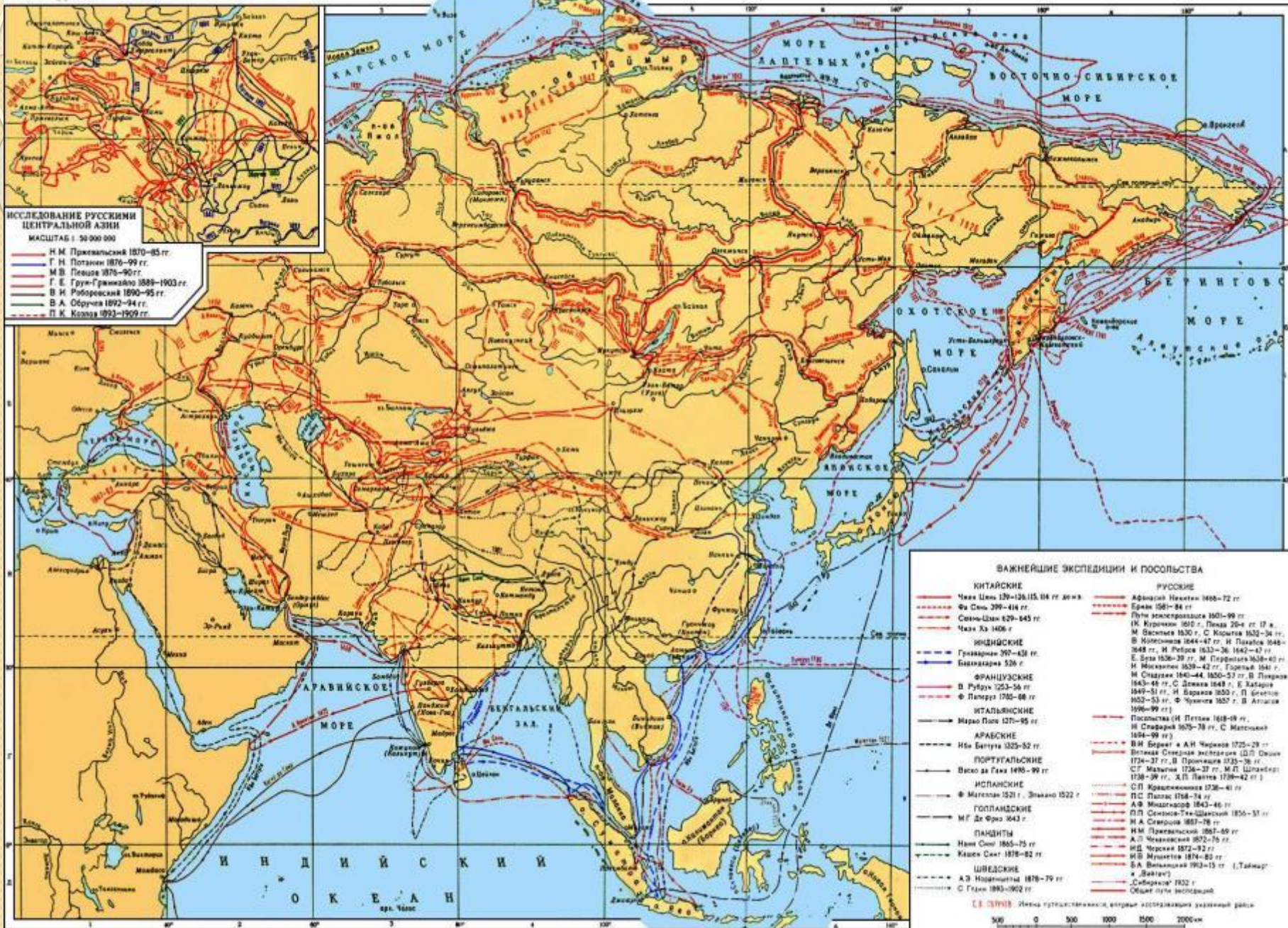


Николай Михайлович Пржевальский (1839—1888)



Ведущая роль в организации географических исследований принадлежала в это время Русскому географическому обществу. По поручению общества **Николай Михайлович Пржевальский (1839—1888)** изучает Уссурийский край, организуются экспедиции на Урал, в Сибирь, на Кавказ и Камчатку.

ИССЛЕДОВАНИЕ АЗИИ



ИССЛЕДОВАНИЕ РУССКИМИ ЦЕНТРАЛЬНОЙ АЗИИ
 МАСШТАБ 1:50 000 000

- Н. М. Пржевальский 1870–85 гг.
- Г. Н. Потанин 1876–99 гг.
- М. В. Певцов 1876–90 гг.
- Г. Е. Грум-Гржимайло 1889–1903 гг.
- В. И. Роборовский 1890–95 гг.
- В. А. Обручев 1892–94 гг.
- П. К. Козлов 1892–1909 гг.

ВАЖНЕЙШИЕ ЭКСПЕДИЦИИ И ПОСОЛЬСТВА

- | КИТАЙСКИЕ | РУССКИЕ |
|--|--|
| — Чанг Шан 129–126, 115, 114 гг. до н.э. | — Архангельское 1666–72 гг. |
| — Фу Сянь 298–316 гг. | — Крым 1681–84 гг. |
| — Сайнь-Шан 679–645 гг. | — Луцк экспедиции 1601–99 гг. |
| — Чанг Ха 1406 г. | — К. Курчум 1610 г., Пеки 20-е гг. 17 в. |
| — Говардон 297–431 гг. | — М. Васильев 1630 г., С. Коротаев 1632–34 гг. |
| — Бабуровский 526 г. | — Ф. Кирпичев 1644–47 гг., И. Покров 1648–50 гг., И. Рибас 1652–56, 1662–63 гг. |
| — Французские | — Е. Сера 1656–59 гг., М. Перелло 1658–63 гг. |
| — В. Рубль 1753–56 гг. | — И. Мисюков 1659–62 гг., Горелый 1661 г. |
| — Ф. Плехур 1766–68 гг. | — И. Сладков 1840–44, 1850–53 гг., В. Покров 1843–45 гг., С. Демкин 1848 г., В. Мадар 1849–51 гг., И. Баранов 1850 г., П. Брилло 1852–53 гг., Ф. Чуриков 1857 г., В. Атласов 1896–99 гг. |
| — Итальянские | — Посольства (И. Петков 1618–19 гг., И. Сладков 1675–78 гг., С. Матковский 1694–99 гг.) |
| — Мирао Пало 127–95 гг. | — В. И. Берет и А. И. Чернов 1725–29 гг. |
| — Арабские | — Влада Селевкий экспедиции (111), Селевк 1724–27 гг., В. Прохоров 1735–38 гг. |
| — Иба Батута 323–52 гг. | — С.Г. Матвеев 1756–57 гг., М. П. Штальберг 1758–59 гг., Ж.П. Байков 1759–62 гг.) |
| — Португальские | — С.П. Крайновские 1738–41 гг. |
| — Васко да Гама 1498–99 гг. | — П.С. Платов 1768–74 гг. |
| — Испанские | — А.Ф. Мидгард 1843–46 гг. |
| — Ф. Магеллан 1521 г., Зыбано 1522 г. | — П.П. Семенов-Тен-Шанский 1856–57 гг. |
| — Голландские | — И. А. Сидоров 1857–78 гг. |
| — М.Г. Де Фрис 1643 г. | — Н.М. Пржевальский 1867–69 гг. |
| — Пандиты | — А.П. Чеканов 1872–75 гг. |
| — Нам Сунг 1865–75 гг. | — И.И. Черкин 1872–92 гг. |
| — Кавел Санг 1818–82 гг. | — И.В. Мухоморов 1874–82 гг. |
| — Шведские | — Б.А. Величкин 1903–15 гг. (Тайнар и „Восток“) |
| — А.Э. Нордман 1876–79 гг. | — „Сибиряк“ 1932 г. |
| — С. Гален 1893–1902 гг. | — Общие пути экспедиций |

С.С. СЛУТОВ. Имена географов, имена, годы исследования указанных путей.
 500 0 500 1000 1500 2000 км

Освоение Арктики с 1930 года





Отто Юльевич Шмидт (1891 — 1956)

В 30-е гг. XX в. одним из организаторов проста Северного морского пути был **Отто Юльевич Шмидт (1891 — 1956)**, в 1932 г. осуществивший сквозной проход по Северному морскому пути. Он также руководил воздушной экспедицией на Северный полюс, где зимовало на дрейфующей станции (в 1937—1938 гг.) четыре полярника во главе с И. Д. Папаниным.



| Годы | Географический объект | Страна, снарядившая экспедицию | Руководитель или участники экспедиции |
|---------|---|--------------------------------|--|
| 1932 | Плавание в одну навигацию с З на В Сев. мор. путём ледокольного парохода «Сибиряков» | СССР | О. Шмидт |
| 1932 | Впервые пройден Сев. морской путь без зимовки | СССР | О. Шмидт, В. Воронин |
| 1932 | Открытие срединной Карской возв. в Сев. Ледовитом ок. | СССР | А. Лавров |
| 1932—33 | Открытие о-вов Арктич. ин-та | СССР | Р. Самойлович |
| 1932—33 | Открытие о-вов Известий ЦИК | СССР | О. Шмидт, В. Воронин |
| 1935 | Открытие о-ва Ушакова | СССР | Г. Ушаков |
| 1935 | Съёмка Баренцева м. к Ю от 75° с. ш. | СССР | Н. Книпович |
| 1937 | Трансарктич. перелёт Москва — США | СССР | В. Чкалов |
| 1937 | Трансарктич. перелёт Москва — США | СССР | М. Громов |
| 1937—38 | Исследования в Арктич. басс. 1-й дрейфующей станции «Северный Полюс» | СССР | И. Папанин, Э. Кренкель, П. Ширшов, Е. Фёдоров |
| 1937—40 | Впервые достигнута на судне сев. широта 86°39' (лед. пароход «Седов») | СССР | К. Бадигин |
| 1938 | Поставлен рекорд свободного плавания на С (до 83°06' с. ш.) | СССР | — |
| 1941 | Полёт в р-н полюса относит. недоступности; совершены 3 посадки на лёд с целью исследования | СССР | И. Черевичный |
| 1944 | 1-е плавание через Сев.-зап. проход в одну навигацию | Канада | Г. Ларсен |
| 1948 | Открытие подводного хр. Ломоносова | СССР | Сов. высокоширотная экспедиция «Север» (отряд под рук. Я. Гаккеля) |
| 1948—51 | 1-е меридиональное пересечение всей Гренландии | Франция | П. Винтор |
| 1948—65 | Исследование Арктич. бассейна. Уточнение его рельефа. Обнаружение подводных хр. Менделеева, Среднего, хр. Сев. Ледовитого ок. и его отрогов: хр. Книповича и Арктического | СССР | Сов. высокоширотная экспедиция «Север» и дрейфующие станции «Сев. Полюс» |
| 1950—51 | Исследование Новосибирских о-вов | СССР | И. Чевыкалов |
| 1950—66 | Исследования на дрейфующих станциях «Северный Полюс-2» — «Северный Полюс-14» | СССР | — |
| 1963 | Плавание подо льдами Сев. полюса подводной атомной лодки «Ленинский комсомол» | СССР | — |

Таблица составлена Н. Г. Дубровской.

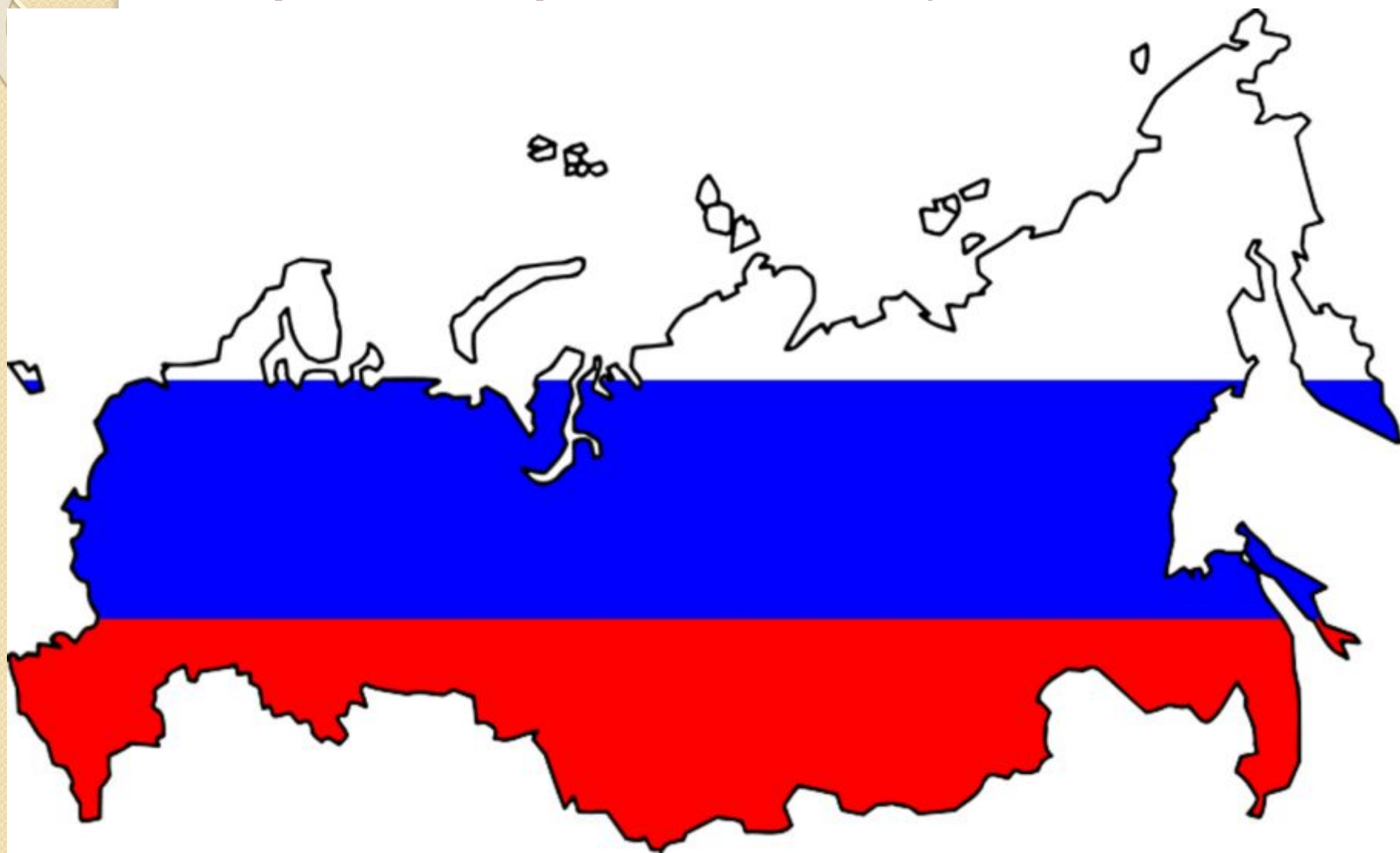
**Задание № 1. Используя учебник (Барринова И. И. География России. Природа. 8 кл.6 учеб. для общеобразоват. учреждений / И.И. Барринова.- 18-е изд., стереотип.- М.: Дрофа , 2013 год)
страница 25-31 заполнить таблицу в рабочей тетради:**

| Период | Территория страны | Русские путешествен ники | Географический объект |
|---------------|------------------------------|---|----------------------------------|
| | | | |
| | | | |

Задание № 2. Покажите на контурной карте основные географические маршруты освоения Сибири и Дальнего Востока.



Самая большая по площади
страна мира -Россия (17.1млн км)



Используемая литература:

- 1. Баринава И.И. География России. Природа. 8 кл.6 учеб. для общеобразоват. учреждений / И.И. Баринава.- 18-е изд., стереотип.- М.: Дрофа, 2013. Стр.25-31
- 2. Сайты Интернет:
- <http://yandex.ru/clck/jsredir?from> <http://onustis.ru.com/?c=>
- <http://geoman.ru/geography/item/f00/s10/e0010598/index.shtml>
- <http://www.ecosystema.ru/08nature/world/geoussr/1-3-3.htm>
- <http://www.diclib.com/> http://www.z-rus.ru/ru_history_10.php
- <http://geoman.ru/books/item/f00/s00/z0000000/st044.shtml>
- <http://www.blackseanews.net/read/78>
- <http://hnu.docdat.com/docs/index-185058.html> <http://dok.opredelim.com/docs/index-27690.html>
- <http://900igr.net/kartinki/geografija/Razmeschenie>
- <http://artukraine.com.ua/n/art-market-research-vyhodit-na-rossijskiy-rynok/>
- <http://zdocs.ru/docs/index-846352.html?page=5> <http://frau-perez.livejournal.com/532939.html>
- <http://via-midgard.info/news/article/13900-rossijskaya-tatariya.html>
- <http://school.xvatit.com/index.php?>
- <http://history-persons.ru/2012/05/dezhnev-semen-ivanovich/>
- <http://tineydggers.ru/publ/> http://tineydggers.ru/publ/velikolepnaja_sotnja/
- <http://old.rgo.ru/2011/06/panarkticheskaya-ledovaya-drejfuyushhaya-ekspediciya-paleks/>
- <http://www.gosrf.ru/news/12750/>
- <http://turbina.ru/blogs/view/Kotch-polyarnoe-sudno>
- <http://www.smolgazeta.ru/history/4415-nikolaj-przhevalskij-genialnyj-razvedchik.html>
- <http://yandex.ru/clck/jsredir?from=> <http://www.etoretro.ru/pic42920.htm>
- <http://forum.meta.ua/topic/t/108443/asc/150.html> <http://kazakidona.ru/node/36>

Автор : Брюханова Валентина
Николаевна, учитель биологии, химии,
географии МБОУ «СОШ» с.Щельябож

***Берегите и любите
свою страну –
Россию!***

