

# Австралія



Прапо  
р



Гер  
б

# Загальні відомості

□ Столиця країни:	Місто Канберра
□ Чисельність населення:	20 млн. мешканців
□ Густота населення:	3 особи/км <sup>2</sup>
□ Площа (включаючи острови):	7 687 000 км <sup>2</sup>
□ Площа островів:	18 тис. км <sup>2</sup>
□ Грошова одиниця: (AUD)	Австралійський долар
□ Довжина берегової лінії:	19 600 км
□ Середня висота над рівнем моря:	215м
□ Найбільша висота над рівнем моря:	2 230 м (Косцюшко)
□ Найменша висота над рівнем моря:	-15 м (озеро Ейр)
□ Найпівнічніша точка:	мис Йорк
□ Найпівденніша точка:	мис Південно-Східний
□ Найзахідніша точка:	мис Стіп-Пойнт
□ Найсхідніша точка:	мис Байрон
□ Найдовший кораловий риф:	Великий Бар'єрний

# Столиця країни



## Місто Канберра



# Столиця країни

- Канберра — столиця Австралії. Розташована в північній частині континента. За кількістю населення місто займає 8 місце по країні, хоча поступається столицям всіх штатів, окрім Гобарта та Дарвіна.
- В основу дизайну Канберри лягла концепція міста-саду, що припускає великі зони природної рослинності, через що австралійці прозвали столицю «bush capital». Незважаючи на те, що зростанню і розвитку міста завадили Перша світова війна і Велика депресія, після Другої світової війни Канберра стала процвітаючим містом.



# Географічне положення та клімат




- Австралія (7 687 000 км<sup>2</sup>) розташована на Індо-Австралійській плиті. Оточена Індійським і Тихим океанами, межує з Азією через Арафурське та Тиморське моря. Найменший у світі континент. Довжина берегової лінії Австралії становить 34 218 кілометрів (без островів).
- Австралія — це найплоскіший континент з найстарішими родючими ґрунтами; Пустелі Австралії чи напівпустельні землі практично незаселені. Це найсухіший населений континент на планеті, тільки південно-східна та південно-західна його частини мають помірний клімат.
- Густота населення 2.8 мешканця на кілометр квадратний робить Австралію однією з найменш густозаселених країн, однак більша частина людей проживає на південно-східному узбережжі.



# Географічне положення та клімат

- Східну частину Австралії займає Великий Вододільний хребет, розташований вздовж узбережжя Квінсленду, Нового Південного Уельсу і частини Вікторії. Хребет становлять низькі пагорби, а найвищі гори не сягають вище 1600 м над рівнем моря.
- Серце країни — це рівнини і височини центральної Австралії, характеризуються великою кількістю пустель: Велика Піщана, пустеля Гібсона, Велика пустеля Вікторія, пустеля Сімпсона з відомою Налларборською рівниною на південному узбережжі.
- На клімат Австралії суттєво впливають океанічні потоки, зокрема Індійський океанський диполь та Ель-Ніньйо, які корелюються періодичними засухами та сезонними тропічними системами низького тиску, що утворюють циклони у північній Австралії. Ці фактори стимулюють атмосферні опади, які суттєво відрізняють кожного року. Більша частина північної Австралії має тропічний клімат із переважанням літніх опадів, або мусонний клімат. Південно-західний куток Західної Австралії має середземноморський клімат. Більшій частині південного сходу, включаючи Тасманію, властивий помірний клімат.



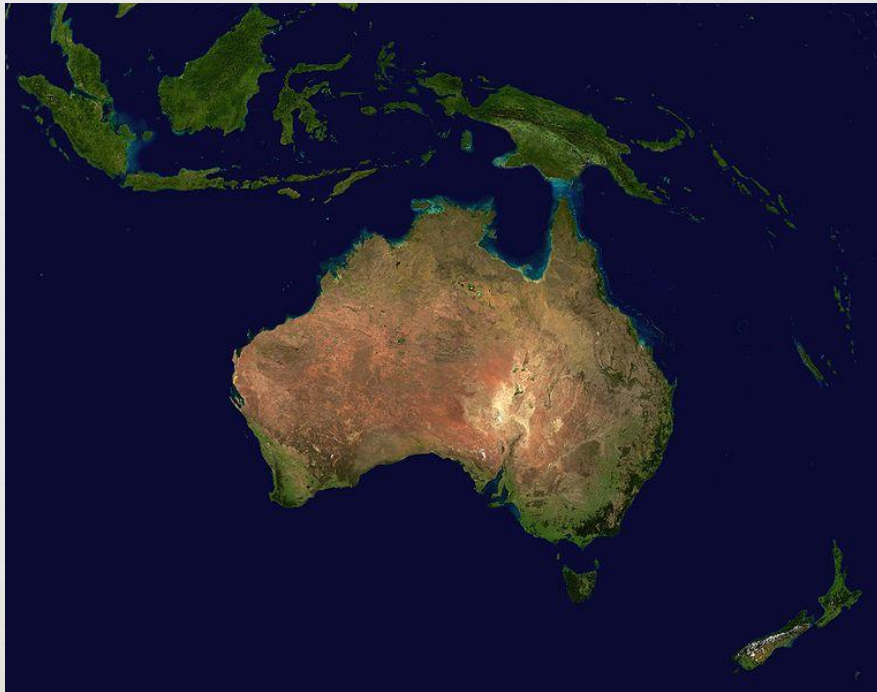
# Географічне положення та клімат



- Хоч Австралія вважається тропічним материком, насправді там прохолодніше, ніж у багатьох районах інших материків, розташованих на тих же широтах у Південній півкулі. Сезонні коливання температур загалом незначні. Зазвичай на узбережжі і в горах, особливо на південному сході, прохолодніше, ніж у внутрішніх районах. Північ і, зокрема, північно-західне узбережжя – найспекотніший район. Улітку, з грудня по березень, середні добові температури на території Австралії перевищують 32 °С і нерідко досягають 38 °С.
- У внутрішніх районах вони іноді можуть триматися вище за 41 °С. Вітри, що дують з внутрішніх районів, можуть принести прогріте повітря на південне і східне узбережжя, і тоді там кілька днів стоїть спекотна погода. Середня температура січня в Дарвіні 29 °С, Мельбурні 20 °С, Сідней 22 °С, Аліс-Спрінгсі (в центрі материка) 28 °С, Перті 23 °С.
- Хоч дуже низькі температури для Австралії нетипові, лише в окремих місцях взимку не буває морозів, а на південному сході морози впливають на вирощування сільськогосподарських культур і кормових трав. Основні райони, де не буває морозів, це Північна територія і Квінсленд на півночі від тропіка Козерога, а також усе узбережжя на півночі від затоки Шарк у Західній Австралії до Брісбена на східному березі. На більшій частині материка в середньому буває 300 і більше безморозних днів. У горах Нового Південного Уельса і Вікторії, Австралійських Альпах і на більшій частині Тасманії морози бувають у будь-яку пору року. Середні температури липня на південному сході 9° С в Мельбурні і 12° С в Сідней. На півночі цей показник 12° С у Дарвіні, а в центрі материка 25° С (в Аліс-Спрінгсі).
- Сезонні коливання температур виявляються в основному у внутрішніх районах тропічного поясу та в субтропіках. Жаркий район із січневими температурами вище 40 °С – на північному заході (Марбл-Бар). Абсолютний максимум температур 53,1 °С спостерігався у Клонкаррі (Квінсленд). Абсолютні мінімуми температур у внутрішніх районах Австралії падають до -4, -6 °С. Морози стійкі тільки в Австралійських Альпах, де відзначені температури до -22 °С.

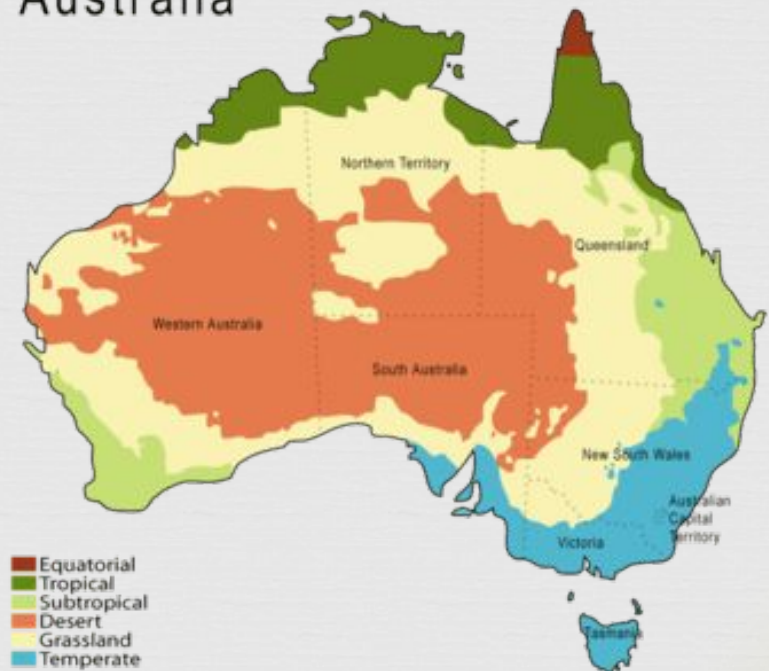
# Географічне положення та клімат

Вигляд з космосу



Карта клімату

Australia





# Басейн рік Мюррей і Дарлінг

---



# Гора Косцюшко (2228

М)

---



# Природні умови



- Австралія — найменший, плоский та сухий материк (40 % в тропіках, одна третина — пустеля, дві третини — прикордонна зона).
- Середня частина Австралії — низовина з западиною, де розташоване о. Ейр. Західна частина — плоскогір'я (400 — 500 м) з окремими хребтами та столовими горами. Вздовж північно-східного узбережжя Австралії розташовується Великий Бар'єрний риф.
- Східну частину Австралії займає великий водороздільний хребет (найвища точка Австралії — гора Костюшко, 2230 м). Більша частина Австралії лежить у тропіках, північ — у субекваторіальних широтах, південний захід — в субтропіках. Найбільші ріки — Мюррей та Дарлінг.

# Озеро Ейр




# Великий Баре'рний риф

---



# Великий Вододільний хребет

---



# Природні ресурси

- При 0,3 % світового населення Австралія має 5,8 % земної поверхні. Тому її забезпеченість природно-ресурсним потенціалом у 20 разів вища за середню у світі, насамперед мінеральними ресурсами. Відкриття нових родовищ вивели країну на провідні позиції у світі за запасами та видобутком залізних і свинцево-цинкових руд, бокситів.
- Найбільші родовища кам'яного вугілля, нафти та газу розташовані у східній частині Австралії. У західній і північній частині країни є поклади рудної сировини: заліза, нікелю, поліметалів, золота, срібла, міді, мангану. Поклади бокситів зосереджені на півострові Кейп-Йорк і у північно-східній частині Північної території. За винятком нафти країна повністю забезпечує свої потреби основними видами сировини для промисловості.
- 60% території Австралії займають безстічні області. Річкова мережа найгустіша на о. Тасманія. Найповноводніша річка країни — Муррей з притоками Дарлінг і Маррамбіджі. Річки, що стікають зі східних схилів Великого Вододільного хребта, короткі та досить повноводні. Річки центральної Австралії не мають постійного стоку. Більшість озер країни, як і річок, характеризуються майже виключно дощовим живленням. Вони не мають ні постійного рівня, ні стоку. Улітку озера пересихають і являють собою неглибокі солончакові западини.

# Природні ресурси



- Лісові ресурси Австралії незначні. Території, укриті лісом, у тому числі скреби, становлять близько 18 % всієї площі країни. Під впливом господарської діяльності рослинність надзвичайно видозмінилась.
- Країна за рельєфом — велике плато, увігнуте в центральній частині та припідняте на краях. Гори займають 5 % території. У центрі розміщена велика западина — Центральна низовина — найпосушливіший район Австралії.
- Північна та північно-східна частини країни розташовані в тропічному кліматичному поясі. Найбільшу частину Австралії займає пояс субтропічного клімату. Лише крайній південь входить у пояс помірною клімату. Австралія відома як посушливий материк, проте території з достатньою кількістю опадів становлять 1/3 всієї площі. У посушливих районах є значні запаси підземних вод.
- Унікальні природні ландшафти Австралії та чудові пляжі її східного узбережжя є підставою для стрімкого розвитку екологічного, відпочинкового і спортивного (дайвінг, яхтінг, віндсерфінг) туризму.



# Мис Йорк



- Мис Йорк - мис, найпівнічніша точка Австралійського континенту. (142°31'53" пд. ш. 10°41'14" сх. д.)
- Мис Йорк розташований на півострові Кейп-Йорк. Адміністративно є територією австралійського штату Квінсленд. Розташований приблизно в 800 кілометрах на північний захід від міста Кернс. Омивається водами Арафурського і Коралового моря. У 150 кілометрах північніше знаходиться острів Нова Гвінея (відрізнений від мису протокою Торреса)



# Мис Південно-східний

- Південно-східний - мис, найпівденніша точка материка ( $10^{\circ}41'$  пд.ш.  $142^{\circ}32'$  сх.д).

Розташований з північного боку Бассова протоки, це частина національного парку Вільсонс-Промонторі (штат Вікторія), частіше відомий як Пром. Парк відомий неповторними тропічними лісами, різноманітним тваринним світом і дикими пляжами. Тут знаходиться знаменитий маяк, який працює з 1859 року.



# Мис Байрон

- Байрон — мис, крайня східна точка Австралії (153° 39' сх. д. і 28° 38' пд. ш.).
- Мис був названий британським дослідником капітаном Джеймсом Куком, коли його корабель проходив повз мис 15 травня 1770, у вшанування британського віце-адмірала Джона Байрона, який здійснив кругосвітню подорож на кораблі «Дельфін» в 1764-1766 рр.



# Мис Стіп-Пойнт



- Мис Стіп-Пойнт – мис, крайня західна точка (26°09' пд. ш., 113 сх. д.).
- Знаходиться на півострові Ідел-Ленд. Відноситься до об'єкту Всесвітньої спадщини ЮНЕСКО - Шарк-Бей. Шарк-Бей - це затока з островами, є одним з найпрекрасніших місць на планеті. Береги мису дуже круті до 200 метрів. Тут найбільші зарості морських водоростей, живуть понад 200 видів рідкісних птахів, близько 150 видів різних рептилій, тут мешкають 10000 морських корів - дюгонів, майже ручних дельфінів, і мавп Міа. Залив Шарк-Бей знаменитий також і морськими строматолітами, вік















# Населення

- Станом на 1 липня 2007, населення Австралії склало 20 001 546 чоловік. До кінця XVIII століття населення Австралії складали австралійські аборигени, остров'яни Торрес Стрейт і аборигени Тасманії (між цими трьома групами існують культурні і навіть зовнішні відмінності). Більшість населення Австралії - нащадки іммігрантів XIX і XX століть, при цьому більшість цих іммігрантів прибули з Великобританії та Ірландії. Заселення Австралії вихідцями з Британських островів почалося в 1788р., коли на східному березі Австралії була висаджена перша партія засланих і засновано перше англійське поселення Порт-Джексон (майбутній Сідней).
- Добровільна імміграція з Англії прийняла значні розміри лише в 1820-ті, коли в Австралії стало швидко розвиватися вівчарство. Після відкриття в Австралії золота сюди з Англії і почасти з інших країн прибула маса іммігрантів. За 10 років (1851-61) населення Австралії збільшилося майже втричі, перевищивши 1 млн людей. У період з 1838 по 1900 в Австралію прибуло понад 18 тис. німців, що розселилися в основному на півдні країни; до 1890 німці представляли собою другу за чисельністю етнічну групу континенту. Серед них були піддавалися переслідуванням лютерани, економічні та політичні біженці - наприклад, ті, хто покинув Німеччину після революційних подій 1848. У 1901 австралійські колонії об'єдналися у федерацію. Консолідація австралійської нації прискорилося в перші десятиліття XX століття, коли остаточно зміцніла загальнонаціональна економіка Австралії.
- За період після Другої світової війни населення Австралії збільшилося більш ніж в 2 рази (після Першої світової війни - в 4 рази) завдяки здійсненню амбітної програми стимулювання імміграції. У 2001 27,4% населення Австралії складали люди, що народилися за кордоном. Найбільшими групами серед них були британці та ірландці, новозеландці, італійці, греки, нідерландці, німці, югослави, в'єтнамці і китайці. Найбільший місто Австралії - Сідней, столиця найбільш густозаселеного штату Новий Південний Уельс. Якщо залишити узбережжя і пройти вглиб материка близько 200 кілометрів, почнуться малонаселені райони континенту. Буїні вологі ліси і багаті сільськогосподарські угіддя змінюються спекотною, сухою, відкритою місцевістю, де можна зустріти тільки чагарникові зарості і злаки. Однак у цих місцевостях теж є життя. На сотні кілометрів простягаються великі овечі і коров'ячі пасовища, або ранчо. Далі, в глибині материка, починаються палючі спекою пустелі. Офіційна мова -

# Населення



 Назва території 	 Українців 
 Новий Південний Уельс	7,01 тис.
 Вікторія	5,52 тис.
 Південна Австралія	4,02 тис.
 Квінсленд	1,54 тис.
 Західна Австралія	1,25 тис.
 Тасманія	0,02 тис.
 Північна Територія	0,1(?) тис.
 Столиця Канберра	0,2(?) тис.
<b>Разом</b>	19,7 тис. <sup>[43]</sup>

# Грошовий обіг і банківська справа

- В Австралії з 1966 прийнята десяткова грошова система. Австралійський долар випускається Резервним Банком Австралії, який регулює процентні ставки і здійснює контроль за фінансовою системою. Чотири найбільших австралійських банки - Національний Банк Австралії, Союзний Банк Австралії, банківська корпорація Вестпак і Австралійська і Новозеландська банківська група - контролюють більше половини всіх банківських активів. Злиття цих чотирьох великих банків заборонене державою, що прагне забезпечити конкурентоздатність банківського сектора. Працюють з понеділка по четвер з 9.30 до 16.00 (до 17.00 по п'ятницях), субота і неділя - вихідні дні (у деяких штатах працюють у суботу вранці).
- В обігу знаходяться банкноти вартістю 100, 50, 20, 10 і 5 доларів, монети - 1, 2 долари, а також 50, 20, 10 і 5 центів. Обмін грошей краще здійснювати в банках, їхніх філіях в аеропорту або обмінних пунктах "Сінгапур Над Ексчейндж" (без комісії), "Томас Кук" і "Американ Експрес". Менш вигідний курс в обмінних пунктах готелів. Приймаються всі основні міжнародні кредитні карти і туристичні чеки (по картках "Віза" можна знімати не більше 500 доларів США протягом однієї операції, "Віза Прем'єр" - не більше 2500 доларів США), за їх переведення у готівку стягується зазвичай до 15%. Діє велика мережа банкоматів АТМ. У невеликих приватних магазинах, особливо в провінції, оплата пластиковими картками найчастіше неможлива. Дорожніми чеками розплатитися не вигідно.
- **Система оподаткування**
- В системі оподаткування найважливіше місце займає прибутковий податок. Хоча в цілому рівень податків в Австралії значно нижчий, ніж в інших розвинутих індустріальних країнах, ставки прибуткового податку досить високі. Прибутковий дохід з фізичних осіб розраховується по прогресивній шкалі, починаючи з мінімальної ставки в 20%, стягнутих з доходів, що перевищують неоподатковуваний річний дохід у 5,4 тис. австрал. дол., і аж до максимальної ставки в 47% з доходу, що перевищує 50 тис. австрал. дол. Протягом останніх десятиліть відбулося плавне зменшення максимальної ставки прибуткового податку, що становила раніше 60%.
- Податок на майно і нерухомість порівняно невеликий і становить в цілому 5% від загальних податкових відрахувань, крім того, не існує податку на одержане у спадок майно (податок на спадщину був відмінений у 1970-х роках).

# Австралійський долар (AUD)

Австралійський долар (AUD), дорівнює 100  
центам





# Господарство

## Промисловість

- Промисловість розміщена дуже нерівномірно: більша її частина зосереджена на Пд. Сх. країни.
- Основу енергетичного балансу Австралійського Союзу становить кам'яне і буре вугілля. У 1958 видобуто кам'яного вугілля 20,7 млн. т (штати Новий Пд. Уельс, Квінсленд), бурого – близько 11 млн. т (районн м. Мельбурна).
- Вироблено 20 млрд. квт-г електроенергії, з них 4/5 на теплоелектростанціях.
- Потужність нафтопереробних з-дів 8,6 млн. т нафти (1957).
- Розвинута гірнича промисловість У 1957 видобуток (за вмістом металу)- заліз. руди – 2,5 млн. т (Пд. Австралія, район Айрон-Ноб та ін.), свинцевої руди – 318 тис. т, цинкової – 249 тис. т (Новий Південний Уельс, район Брокен-Хілл); розробляються родовища золота (Західна Австралія), урану (Квінсленд). У невеликих розмірах видобуваються молібден, вольфрам, марганець, кобальт. Австралійський Союз займає 1-е місце у світі по виробництву цирконію і рутилу.
- Чорна металургія працює на місцевій сировині. У 1958 виплавлено чавуну 2280 тис. т. сталі – 3208. Найважливіші центри чорної металургії – Порт-Кембл, Ньюкасл і Літгоу в Новому Південному Уельсі. В кольоровій металургії виділяється виробництво цинку – 116,6 тис. т (основний центр Рісдон), свинцю – 254,4 тис. т (Порт-Пірі, 2-е місце серед капіталістичних країн). Працюють мідеплавильний завод, алюмінієвий комбінат. Значного розвитку набули деякі галузі машинобудування – автобудування (головним чином з частин, що імпортуються з США і Англії), суднобудування (Сідней, Мельбурн, Уаялла, Брісбен), с.-г. машинобудування (міста Пд. і Пд. Сходу), виробництво електротехнічного устаткування (Сідней, Мельбурн, Аделаїда, Брісбен), різних верстатів і озброєння.
- Хімічна промисловість виробляє синтетичне пальне, сірчану к-ту, добрива, вибухові речовини.
- В харчовій промисловості виділяються м'ясокомбінати, зосереджені в містах штатів Квінсленд, Вікторія і Новий Пд. Уельс. Підприємства борошномельної, маслоробної, цукрової, пивоварної промисловості, розміщені більш рівномірно в портах і внутр.районах. У текст. промисловості провідне місце займав виробн. вовни (штг. Вікторія і Новий Пд. Уельс).

# Господарство

## Сільське господарство

- Австралійський Союз – країна великого землеволодіння. Кращі землі захопили англійські аристократи, лендлорди і капіталісти-скватери. У 1950 на г-ва, що мали понад 1000 га (11 % заг. кількості ферм), припадало 89,6 % землі, а на г-ва дрібних фермерів (28 % заг. кількості ферм) – лише 0,3 % землі. Під орними землями зайнято трохи більше 1 % всієї площі країни. Скотарство і землеробство (крім узбережних районів) мають екстенсивний напрям.
- Австралія є одним з найбільших у світі виробників і експортерів зернових. Найбільше значення серед зернових культур має пшениця. Посівна площа по пшениці в середньому коливається від 11,1 – 13,4 млн га. На її частку припадає понад половина всіх посівних площ. Врожайність пшениці різна по роках залежно від кліматичних умов і становить від 0,9 до 2,1 тонн/га. Переважно це озима пшениця, яка вельми чутлива до засух.
- В середньому валовий збір пшениці складає від 10,1 (у посушливі роки) до 26,1 млн тонн. Експорт – від 7,5 до 18,0 млн тонн. Імпорт – 0,1-0,3 млн. тонн. Споживання усередині країни – 5,3 – 6,5 млн тонн. Перехідні запаси становлять 3,2 – 9,6 млн тонн.
- Посівна площа по ячменю становить 3,5 – 4,6 млн га. Врожайність 1,0 – 2,3 тонн/га. Виробництво коливається в рамках 3,9 – 10,4 млн тонн. Експорт – 1,9 – 6,4 млн тонн, залежно від світової кон'юнктури. Споживання всередині країни становить 2,2 – 3,8 млн тонн. Перехідні запаси – 0,6 – 2,7 млн тонн.
- Серед інших зернових культур виділяються кукурудза (використовується в основному на фураж), сорго (вирощується на зерно і на фураж), трітікале (гібрид жита і пшениці), а з олійних культур – земляний горіх, соняшник, сафлор, рапс, канола, соя.
- Посіви пшениці зосереджено в штатах Новий Пд. Уельс, Вікторія, Пд. Австралія і Зх. Австралія (94 % посівної пл.). Менше значення мають посіви кукурудзи (Квінсленд). Невеликі площі зайняті посівами рису, тютюну, бавовнику.
- Тваринництво – провідна галузь с. г. – дає бл. 2/3 вартості с.-г. продукції. За поголів'ям овець (149,3 млн. у 1958) А. С. посідає 1-е місце у світі. В окремі роки Австралійський Союз дає більше 1/4 світового виробництва вовни. Концентрація вівчарства в руках великих власників винятково висока. У 1950 1,6 % всіх г-в концентрували у себе бл. 1/3 всього поголів'я (по 100 000 і більше овець кожне). Настриг вовни у 1958/59 – 662 тис. т. Вівчарство зосереджене в шт. Новий Пд. Уельс (46 % поголів'я), Вікторія (18 %). Розводиться велика рогата худоба (16,9 млн. голів у 1958). Австралійський Союз – значний виробник м'ясо-молочних продуктів, мороженого м'яса, масла, сиру, консервованого молока. Найважливіші райони молочного тваринництва – пд.-сх. узбережжя, м'ясного – Квінсленд.
- Вирощують цукрову тростину, банани, ананаси, земляний горіх (переважно в шт. Квінсленд), цитрусові (Пд. Австралія, Вікторія, Новий Пд. Уельс).

# Транспорт



## Морські перевезення

- За масштабами обороту масових вантажів провідні позиції посідають порти Дампір (залізна руда), Порт-Хедленд (залізна руда), Ньюкасл (кам'яне вугілля і залізна руда) і Хей-Пойнт (кам'яне вугілля). Столиці всіх штатів розташовані на узбережжі і є вантажними портами загального типу. Мельбурн, Сідней, Брісбен і Фрімонтл (аванпорт Перта) є найбільшими портами за показниками загального вантажообороту.

## Залізниця

- Перша австралійська залізниця була побудована в Мельбурні в 1854. Некоординоване будівництво доріг з різною шириною колії, яке проводилося колоніальною владою, призвело до створення системи, що була незручною, дорогою і неоперативною. Першочерговим завданням стало створення національної системи залізниць з єдиним стандартом. У цьому відношенні важливе значення мала перебудова залізничної лінії Аделаїда – Мельбурн у 1995.
- Австралійський уряд розглядав залізницю як засіб освоєння країни. Максимальна довжина – 42 000 км – була досягнута в 1921. Згодом довжина мережі трохи скоротилася, і в 1996 рух підтримувався на державних залізницях загальною довжиною 33 370 км. Крім того, діяли ще приватні лінії, які належали головним чином компаніям з видобутку залізної руди, у тому числі лінія Маунт-Ньюмен довжиною 425 км і лінія Хамерслі довжиною 390 км (обидві в районі Пілбара в Західній Австралії). Система державних залізниць тривалий час розділено підпорядковувалася різним штатам, а з 1991 вся система залізничного транспорту була підпорядкована Національній залізничній корпорації.

# Транспорт



## Автомобільні дороги

- Загальна довжина дорожньої мережі в 1997 становила 803 000 км, але вона розподілена нерівномірно. Достатньою мірою забезпечені дорогами тільки східні, південно-східні і південно-західні райони країни. Лише 40% усіх доріг має тверде покриття - асфальтове або бетонне. Багато доріг лише грубо укочені або мало відрізняються від стежок, інші мають гравійне або пухке кам'яне покриття. У сільських і віддалених місцевостях у вологий сезон дорожнє сполучення іноді припиняється на тижні. Є кільцева дорога з твердим покриттям, що оперізує материк, і субмеридіональна дорога Дарвін - Аделаїда.
- В Австралії існує національна система автомобільних доріг, фінансована федеральним урядом. Вона включає понад 1000 км доріг, якими можна користуватися безкоштовно. У 1990-х роках почалося будівництво платних доріг.
- Повітряний транспорт. Розвиток повітряного транспорту в Австралії допоміг налагодити сполучення із зовнішнім світом і всередині країни. На внутрішніх лініях пасажирські перевезення забезпечуються головним чином авіакомпаніями "Куонтас" і "Ансетт". Крім того, міжнародними перевезеннями займалася державна компанія "Куонтас". У 1990-х роках компанії "Куонтас" і "Остреліен ерлайнз" злилися, об'єднана компанія "Куонтас" була приватизована і тепер обслуговує і внутрішні, і міжнародні рейси.

# Зовнішньоекономічні

## зв'язки

- Австралія завжди залежала від заморських ринків, куди збувалася продукція її ранчо, ферм, рудників і – з недавніх пір – підприємств обробної промисловості. У 1996-1997 вартість експорту становила майже 79 млрд. австрал. дол., у тому числі готові вироби – 61,4%, мінеральна сировина – 22,7% і сільськогосподарські продукти – 13,6%. У тому ж році 75% експорту Австралії направлялося в країни азіатсько-тихоокеанського басейну. Головним покупцем австралійських товарів була Японія, потім Південна Корея, Нова Зеландія, Тайвань, Китай, Сінгапур, Індонезія і Сянган.
- Економічні зв'язки Австралії і США привертають особливу увагу. Австралія вважається активним союзником США, але по лінії зовнішньої торгівлі баланс складається не на користь Австралії – точно так само, як у торгівлі між США і Японією у вигаді залишається остання (яка в свою чергу поступається Австралії). Австралія і США є конкурентами в сфері експорту деяких товарів, наприклад зерна. Державні субсидії, надані американським фермерам, що виробляють експортну продукцію, розглядаються в Австралії як прояв нечесної конкуренції.
- Протягом ХХ ст. Австралія намагалася захистити свою промисловість шляхом введення мита на імпортовані товари, одночасно намагаючись налагодити вільний експорт товарів. З початку 1970-х років мита різко скоротилися, що істотно вплинуло на виробництво і зайнятість у ряді галузей господарства, наприклад, в обробній промисловості – у виробництві автомобілів, одягу і взуття. У результаті такої політики економіка Австралії стала більш конкурентоспроможною, і в експорті значно зросла частка готових виробів. Завдяки більш стабільній структурі економіки Австралія до кінця 1998 змогла без особливих втрат пережити сильні потрясіння, що відбувалися в Азіатсько-Тихоокеанському регіоні. Австралія утвердила свої позиції в т.зв. Кернській групі торговельних партнерів і в Азіатсько-Тихоокеанському економічному співробітництві, відстоюючи принцип вільної торгівлі. Наприкінці 1990-х років уряд Австралії, занепокоений високим рівнем безробіття і небажанням інших партнерів по Азіатсько-Тихоокеанському економічному співробітництву продовжувати політику зниження мита, сам ввів мораторій на подальше їх скорочення до 2004.

# Проблеми



- В Австралії виникла серйозна екологічна проблема: на острові Кенгуру (штат Південна Австралія, неподалік від узбережжя континенту) відзначене різке підвищення чисельності коал. За останні 5 років популяція коал на острові збільшилася з 5 до більш ніж 30 тисяч особ. Вони харчуються в основному листями евкаліптових дерев.
- На острові склалася дуже складна екологічна ситуація: розмноженим сумчастим катастрофічно не вистачає їжі - евкаліптів виявилось занадто мало. Екологи попереджають, що, якщо розмножені коали і далі будуть поїжирати евкаліпти тими ж темпами, то в найближчому майбутньому острову Кенгуру грозить екологічна катастрофа. На острові залишаються лише обгризені дерева, і тоді вся популяція коал дуже швидко вимре від голоду.
- Австралійські екологи вважають, що врятувати рослинне середовище острова і популяцію коал можна, лише скоротивши їхню чисельність на острові на 20 тисяч особ. 5-літня програма стерилізації цих сумчастих тварин і переселення їх в інші райони країни не принесла результатів.
- Тому, вважають фахівці, не залишається нічого іншого, як провести масовий відстріл приблизно 20 тисяч сумчастих. Таким чином, популяція сумчастих зменшиться приблизно на дві третини, що дозволить відновитися деревам і врятує коал. Австралійська громадськість по-різному реагує на проблему знищення сумчастих, котрі вважаються одним із символів країни. Крім того, маються побоювання, що відстріл коал приведе до негативного іміджу країни в очах туристів і, таким чином, зашкодить економіці країни. З іншого боку, від острова Кенгуру, якому грозить екологічна катастрофа, також народилися ідеї створення національного парку на острові Кенгуру.

# Найпоширеніша тварина



# Проблеми

- Австралія є одним з основних постачальників вугілля і газу економічним країнам регіону, що розвиваються. До останнього моменту Канберра відмовлялася починати які-небудь зусилля в області скорочення викидів в атмосферу промислових газів, побоюючись, що прийняті зобов'язання вдарять по експорті австралійських енергоносіїв в Індію, Південну Корею і Китай.
- Однак недавно австралійські вчені опублікували прогноз змін клімату в регіоні, що змусив політиків шукати виходи з кризової ситуації. За прогнозами вчених, середньорічна температура в Австралії може піднятися до 2070 року на шістьох градусів Цельсія, наслідком чого будуть небачені колись урагани, посухи і циклони. "Кіото не врятує від кліматичних викликів найближчого майбутнього, - прокоментував доповідь учених міністр екології Австралії Ян Кемпбелл, - потрібно, щоб свій внесок у порятунок планети внесли всі країни, що викидають велику кількість газів в атмосферу".
- Для людей в Австралії є три смертельні небезпеки, три жорстокі напасти: акули, крокодили і дикі собаки динго. Утім, якщо від хижої рибини і величезного плазуючих загинула не одна сотня людей, то від дикого собаки динго в першу чергу страждають беззахисні домашні тварини. Але є в історії держави-материка є і випадки загибелі від динго людей.



Дякую за увагу!



Над проектом працював учень 10-А класу Лемешов Влад