

**Исследование и открытие
территории Антарктиды. Первое
русское кругосветное путешествие
И.Ф. Крузенштерна и Ю.Ф.
Лисянского.**



Вы узнаете:

- Кто из русских мореплавателей совершил первое кругосветное путешествие.
- Кто открыл Антарктиду.
- Почему российским морякам удалось подойти к берегам Антарктиды, а Джеймсу Куку –нет.



Памятник адмиралу Ивану Федоровичу Крузенштерну



**Иван Федорович
Крузенштерн**
мореплаватель, адмирал.




1770-1846



Ю.Ф. Лисянский – великий мореплаватель, капитан 1 ранга, исследователь, известный путешественник

Лисянский подает в Адмиралтейство записку о необходимости организации первого русского кругосветного плавания. В ней он пишет, что все великие державы уже 200 лет бороздят Мировой океан, и только Россия до сих пор не выходит дальше Балтийского моря.

В 1802 г. император Александр I утвердил проект кругосветного плавания. В Англии было куплено два корабля. Одному дали имя «Надежда», поскольку с плаванием, в которое собирали корабли, связывали большие надежды. А второй называли «Невой», потому что первое русское плавание вокруг света начиналось из устья Невы «Надеждой» командовал И.Ф. Крузенштерн, «Невой» Ю. Ф. Лисянский



Корабль «Надежда»



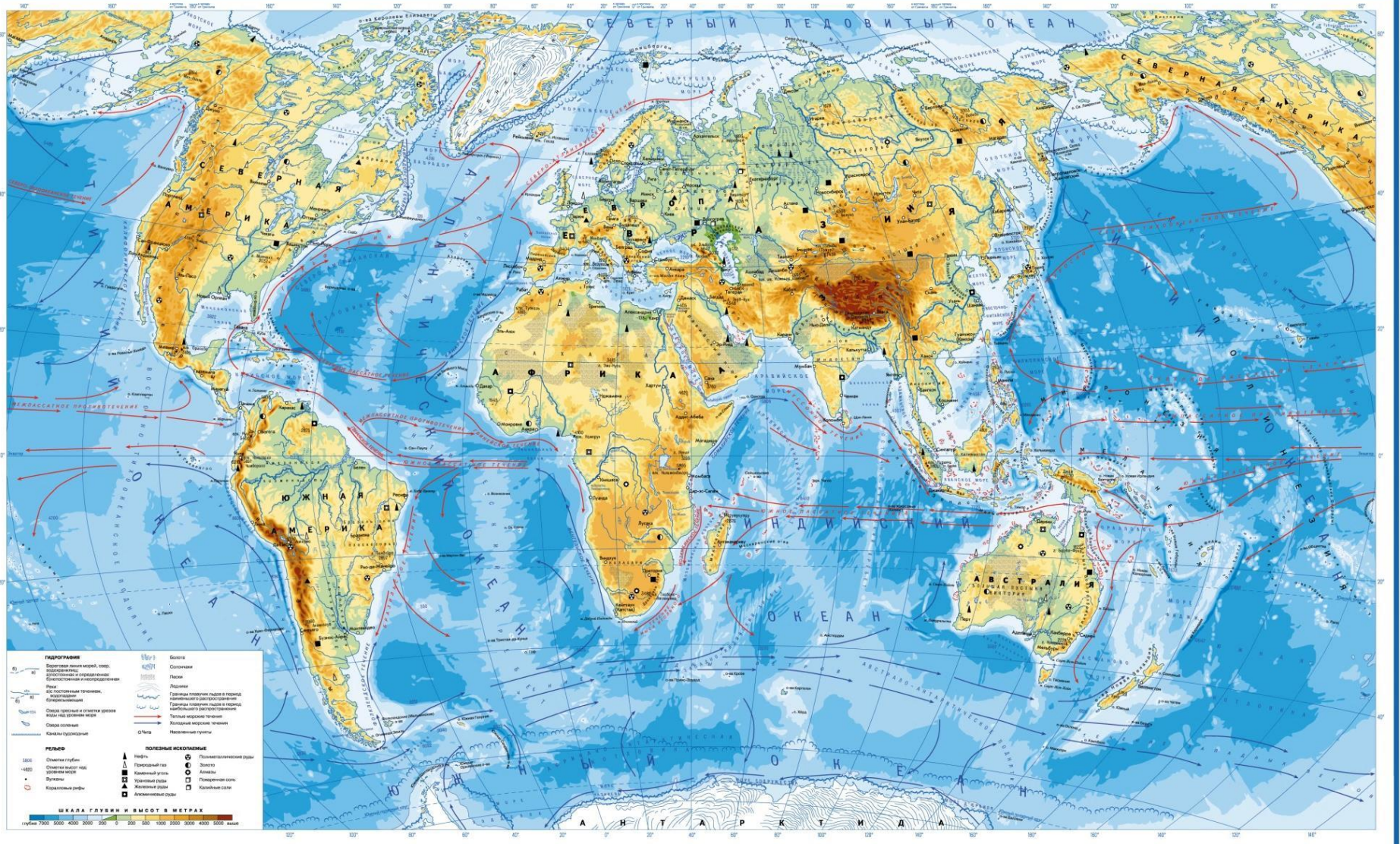
Корабль «Нева»



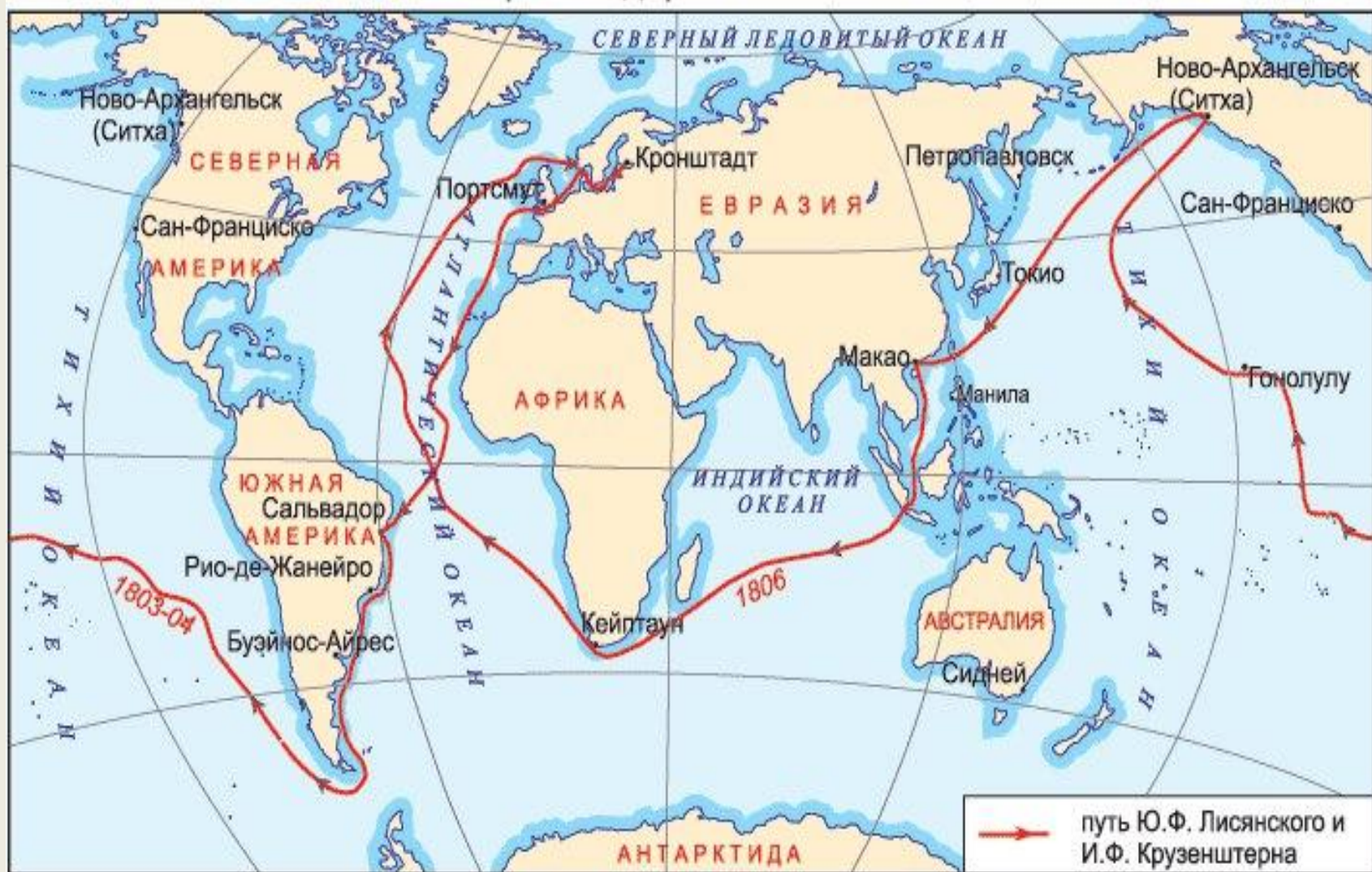
7 августа 1803 года экспедиция вышла из порта Кронштадт.

Цель экспедиции: доставка грузов русским поселениям на Аляске

ФИЗИЧЕСКАЯ КАРТА МИРА



За три года экспедиция обогнула земной шар.





«Нева»

22 июля 1806 года в Кронштадтский рейд вошла «Нева». Ю.Ф. Лисянский первым совершил безостановочный переход из Китая в Европу. (142 дня пути).



«Надежда»

«Надежда», пройдя более длинный путь, вернулась в Кронштадт через 2 недели. Исторический вояж вокруг света закончился.

	Путешествие Фернана Магеллана	Экспедиция И. Крузенштерна и Ю. Лисянского
Даты	1519-1522 годы	1803-1806 годы
Цель путешествия	Достичь Азии, следуя на запад	Оказание помощи русским поселенцам на Аляске
Результат путешествия	Доказана шарообразность Земли и возможность кругосветного плавания, открыт проход из Атлантического океана в Тихий	Открытие небольшого острова

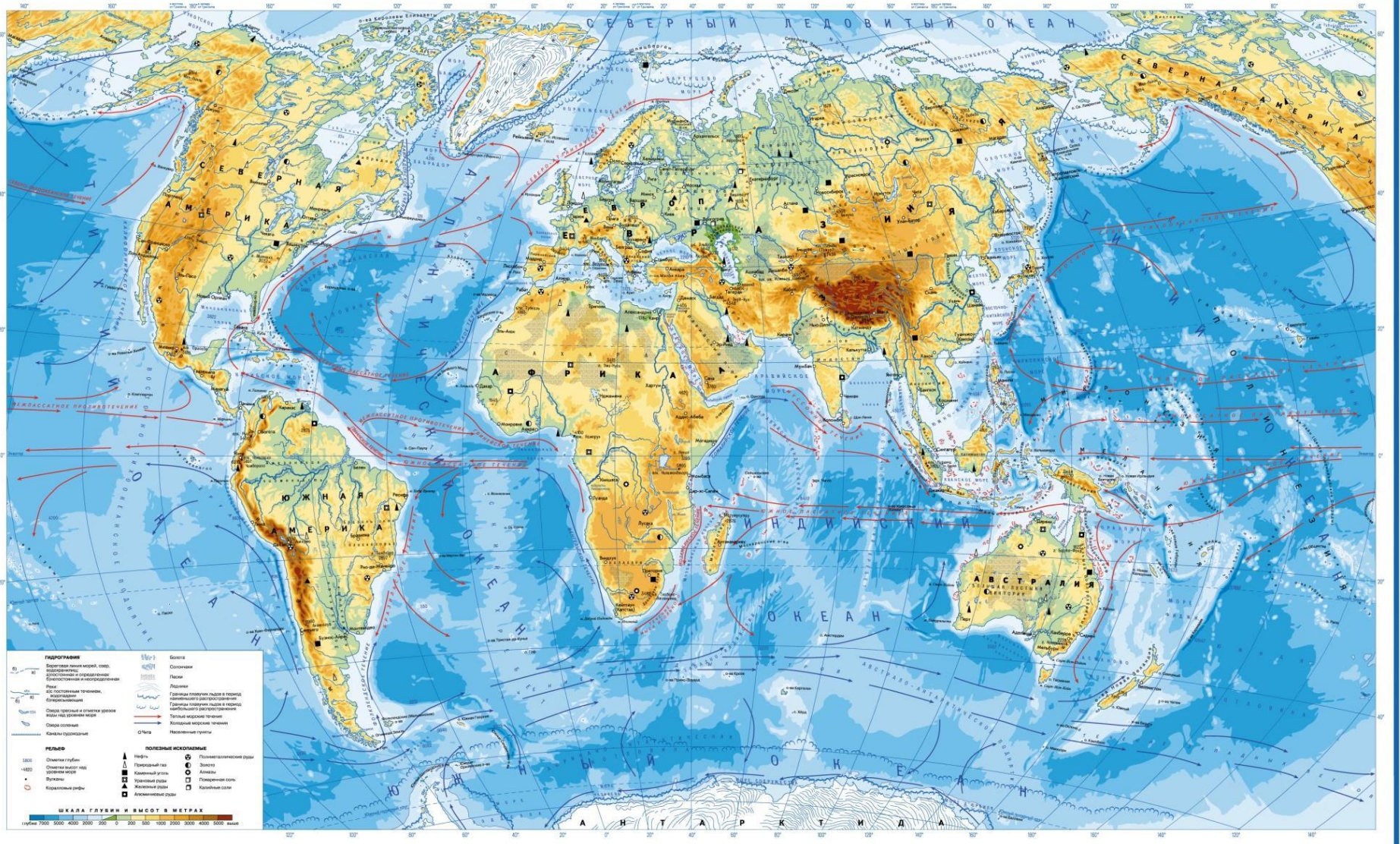


- Самой знаменитой станет экспедиция 1819 года под командованием Фаддея Беллинсгаузена и Михаила Лазарева, которая откроет последний неизвестный материк нашей планеты – Антарктиду.



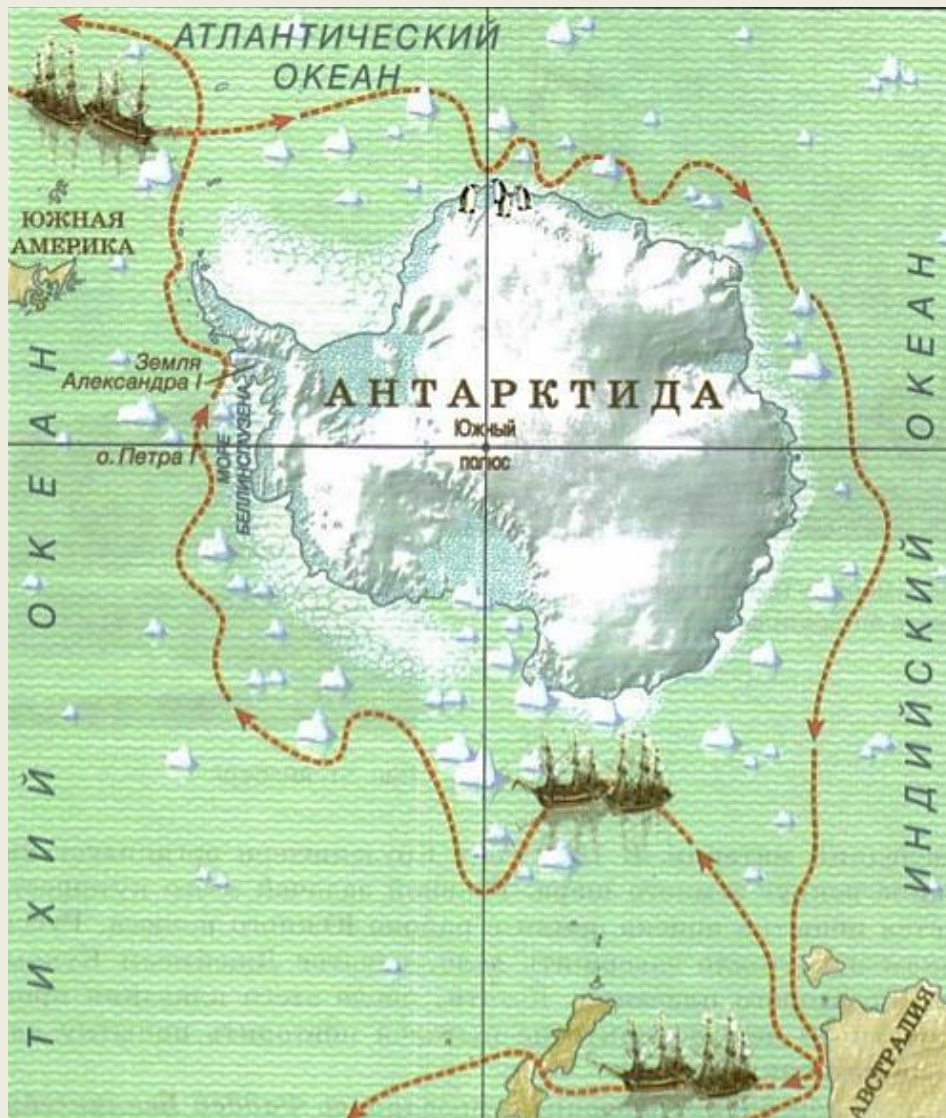
- Специально для экспедиции в Англии было закуплено два прочных шлюпа – «Восток» и «Мирный».

ФИЗИЧЕСКАЯ КАРТА МИРА





27 января 1820 года корабли впервые вплотную подошли к побережью последнего неизвестного людям материка. Эта дата считается днем открытия Антарктиды.



	Второе кругосветное путешествие Джеймса Кука	Экспедиция Ф. Беллинсгаузена и М. Лазарева
Даты	1772-1775 г.	1819-1821 г.
Цель путешествия	Продолжение поисков Южного материка	Поиск южной Земли в районе Южного полюса
Результат путешествия	Цель не была достигнута	Открытие Антарктиды

Домашнее задание

- Параграф 18 прочитать, нанести на контурную карту при помощи атласа маршруты В. да Гама, Х. Колумба, Ф. Магеллана, Д. Кука, В. Беринга и А. Чирикова, Ф. Ф. Беллинсгаузена и М. Лазарева

Темы сообщений и презентаций:

- открытие Южного и Северного полюсов,
- океанов
- покорение высочайших вершин и глубочайших впадин
- исследования верхних слоев атмосферы