

# Долщина

*— рідне місто моє*

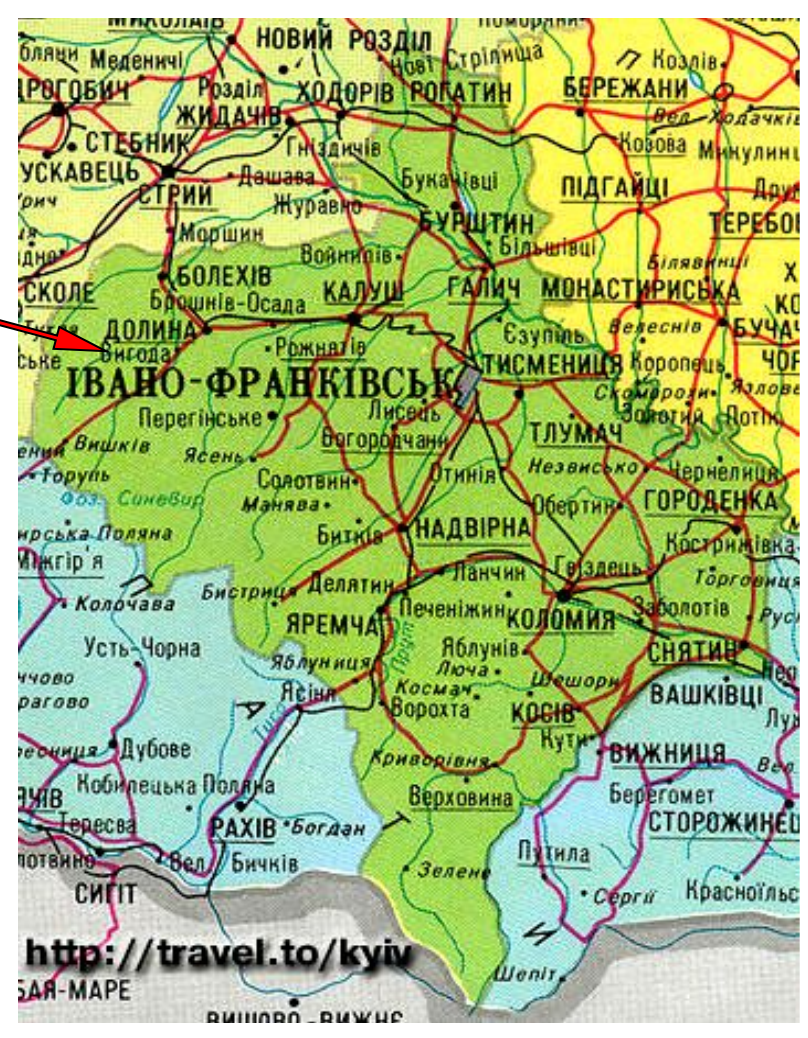




**Долина** – районний центр.

Загальна площа - **2052** га.




Розташована в західній частині Івано-Франківської області, має статус гірського населеного пункту.



<http://travel.to/kyiv>

**Долинський район**  
Загальна площа - 1,25 тис. кв. км.  
Район межує з Львівською, Закарпатською областями, Рожнятівським, Калуським районами Івано-Франківської області.





# Долинське озеро



# Минуле



**Виникла Долина у ІХ-Х ст.,  
належить до найстаріших  
міст Прикарпаття.**

У 1525 році Долині було  
надане Магдебурзьке право.

# Сучасне



**Чисельність населення  
20,2 тис. чоловік.**

**Бюджет міста 2008 року  
– 21,5 млн. грн.**



# *Церква Різдва Пресвятої Богородиці і Свято-Успенський собор*





*За сприянням всесвітньо відомого мецената Омеляна Антоновича був відкритий 18 серпня 2002 року на місці, де в 1941 році була насипана символічна могила.*



# Пам'ятники Михайлу Грушевському і Тарасу Шевченку



# Музей “Бойківщина”









# Промисловий потенціал

**НГВУ "Долинанафтогаз", "Долинський газопереробний завод"**

**Прикарпатське управління бурових робіт**

*279 малих підприємств*

*1770 фізичних осіб – підприємців,*

*13 банківських установ, 4 кредитні спілки, 2 страхові фірми,  
Бізнес-центр, аудиторська фірма*



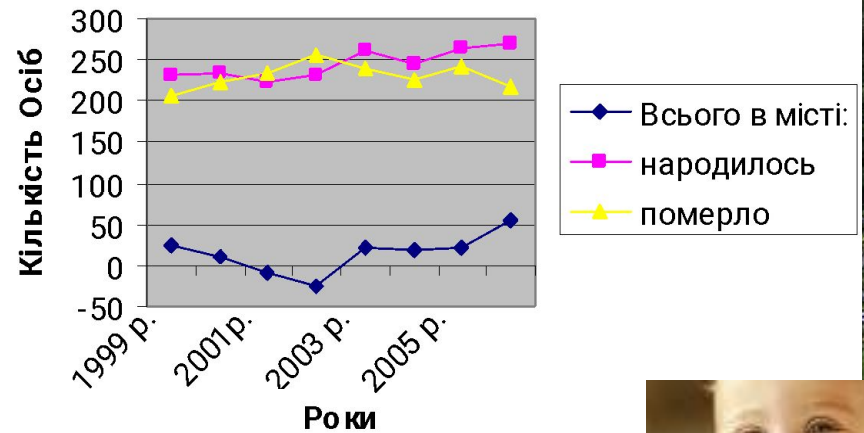
# Депутатський корпус міської ради



# Населення і трудові ресурси

Вікова структура населення:  
67% людей до 45-ти,  
більше 40% - до 25-ти

Динаміка природного приросту населення м. Долина





# Стратегічний план міста Долина на 2007-2017 рр.

Основні напрямки  
діяльності

1. Розвиток соціальної  
сфери  
(громади)

2. Розвиток сфери туризму,  
відпочинку та рекреації

3. Відродження історичних

Стратегічні цілі

Знизити рівень  
безробіття

Підвищити рівень  
соціальних  
стандартів

Посилити  
туристично-  
рекреаційну  
привабливість міста


Розвинути туристичну  
інфраструктуру міста

Відновити традиції та  
самобутність міста



**Реалізація  
стратегічного  
плану  
розвитку міста**

# **Створення музею у приміщенні сільзаводу**



Реалізація  
стратегічного  
плану  
розвитку міста

# Угода “Covenant of Mayors”



10 лютого 2009 року м. Долина  
долучилося до майже 400 європейських  
муніципалітетів, підтримавши  
масштабну ініціативу Європейської  
комісії з впровадження на території  
міст підписантів 10-річних планів  
сталого енергоефективного розвитку



# Міста-побратими



# *Польські міста-побратими*

**NIEMODLIN**

**NOWA SARZYNA**

**GRODZISK**





# Українські міста-побратими

**NOVOGRAD  
VOLLYNSKYI**



**RUBIZHNE**








# *Американське місто- побратим*

**PRAIRIE VILLAGE**





*Місто побратим з  
республіки Молдова*

**Орхей**





648km Grodzisk Wielkopolski

492km Niemodlin

191km Nowa Sarzyna

8540km Prairie Village

Рубіжне 1052км

БУДІНОК ТЕХНІКИ



# Готель “Нафтовик” і “Князь Олег”



- м. Долина, вул. Обліски, 38а  
WWW: <http://www.kniaz-oleg.com>
- Тел. +38 (03477) 2-77-22



# Готель “Софія”





***Запрошуємо  
у  
Долину!!!***

