

Урок географии
для 7 класса.



ЕВРАЗИЯ

Географическое положение исследование материка



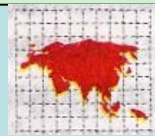
Цели урока:

- 1.** Называть и показывать элементы береговой линии материка.
- 2.** Определять географическое положение Евразии.
- 3.** Называть имена путешественников и исследователей континента.

Площадь материков

Евразия

54 МЛН. КМ КВ.



Африка

30,3 МЛН. КМ КВ.



Северная Америка

24,2 МЛН. КМ КВ.



Южная Америка

17,8 МЛН. КМ КВ.



Антарктида

14 МЛН. КМ КВ.



Австралия

8 МЛН. КМ КВ.



Рекорды материка

Высочайшая точка Земли-гора Джомолунгма (Эверест), высота 8848 метров.



Рекорды материка

Самая низкая точка Земли- впадина Мертвого моря- -395 метров.



Рекорды материка

Самое большое по площади море-Каспийское.



Рекорды материка

**Самое глубокое из озер мира- озеро
Байкал.**



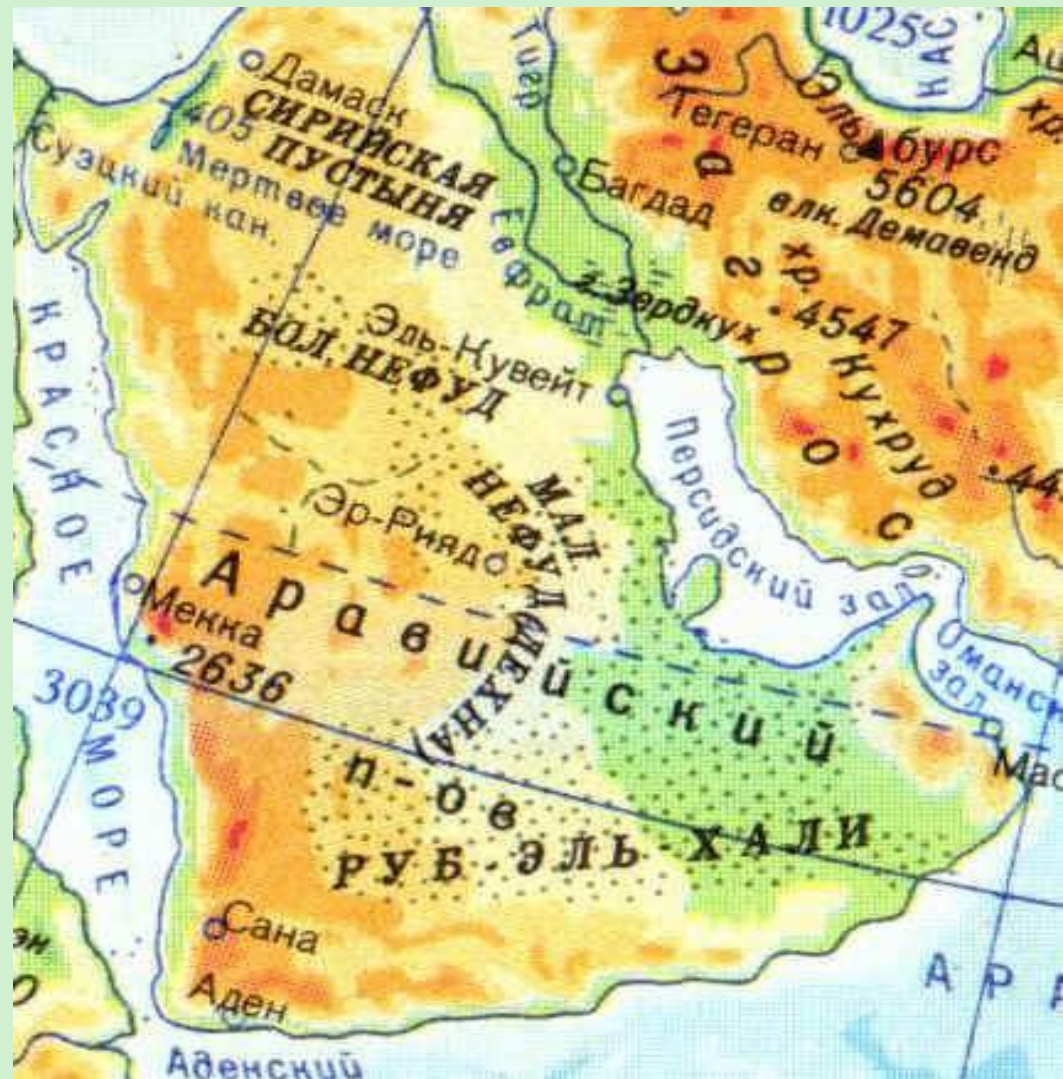
Рекорды материка

Самое влажное место Земли с максимальным количеством осадков - деревня Черрапунджи в Индии.



Рекорды материка

Самый крупный
полуостров
Земли-
Аравийский.



Рекорды материка

**Самый
длинный из
фьордов-
фьорд Согне в
Норвегии.**






История исследования материка

Никитин

Афанасий (г. рождения неизвестен - умер 1472), русский путешественник, писатель. В 1466 отправился с торговыми целями из Твери (ныне - г. Калинин) вниз по Волге, достиг морем Дербента, добрался до Баку, затем по Каспийскому морю приплыл в Персию, где жил около года; весной 1469 прибыл в г. Ормуз и по Аравийскому морю достиг Индии, где прожил около 3 лет, много путешествуя. На обратном пути через Персию дошёл до Трапезунда, пересек Чёрное море и в 1472 прибыл в Кафу (Феодосию). Осенью 1472 по пути на родину умер под Смоленском.).

Во время путешествия внимательно изучал население Индии, общественный строй, государственное управление, хозяйство, религию и быт, отчасти её природу. Своё путешествие описал в "Хождении за три моря", которое явилось выдающимся произведением, свидетельствующим о широте кругозора Н. и его передовых для своего времени взглядах; оно относится к значительным памятникам древнерусской литературы (переведено на многие языки мира). Обилие и достоверность фактического материала в этих записях были ценным источником информации об Индии. В г. Калинин, на берегу Волги ему сооружен памятник (бронза, гранит, 1955, скульпторы С. М. Орлов, А. П. Завалов, архитектор Г. А. Захаров



История исследования материка

- **Семенов-Тянь-Шанский Петр Петрович** совершил два путешествия по Тянь-Шан. Он установил границы Тянь-Шаня- одной из главных горных систем Центральной Азии, открыл Хан-Тенгри, долгое время считавшейся самой высокой вершиной Тянь-Шаня. Исследовал озеро Иссык-Куль, установил высотные пояса в горах.



История исследования материка



Имя **Николая Михайловича Пржевальского** навсегда вошло в историю географических открытий и исследований. Впервые были нанесены на карту десятки не изученных ранее горных хребтов, описаны многие пустыни, истоки великих азиатских рек Хуанхэ и Янцзы, описал новые виды животных, среди них- дикая лошадь Пржевальского, дикий азиатский верблюд.

спасибо за урок

