

# Тверские земли при Петре I


- Вышневолоцкая водная система



Юный пётр совершил поход из с. Преображенского в Калязинский монастырь, где для приема царя выстроили дворец. В Торопце для защиты западных границ разместили стрелков (они участвовали в стрелецком бунте).



- Петр поощрял торговлю.
- Торопецкие купцы торговали ЮФТЬЮ, САФЬЯНОМ, ЛЬНОМ не России.



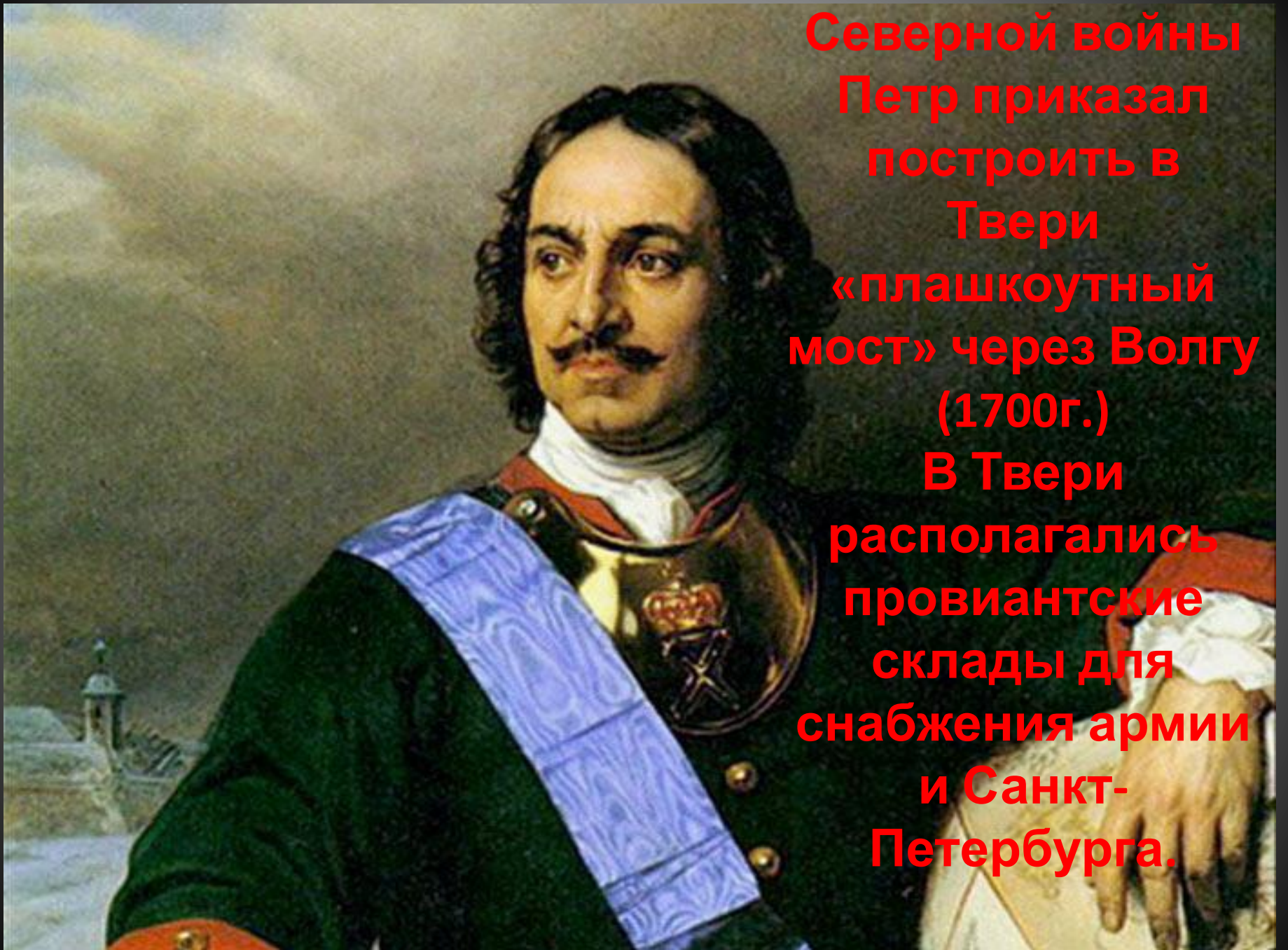
# Спасо- Преображенский собор (или Спас Златоверхий)

В малонаселенном по современным меркам городе, к тому же обезлюдившем после разорений, строился храм, имевший общенациональное значение, так как он был первым каменным собором, построенным на Руси после нашествия монгол.

Спасо-Преображенский собор (или Спас Златоверхий) наши предки строили и восстанавливали трижды: в 1285 -- 1290 годах, 1634 -- 1635 и 1689 -- 1696 годах.



На площади Революции возведена часовня в честь всех тверских святых. Это первый шаг в воссоздании Комплекса Спасо-Преображенского собора



Во время  
Северной войны  
Петр приказал  
построить в  
Твери  
«плашкоутный  
мост» через Волгу  
(1700г.)  
В Твери  
располагались  
провиантские  
склады для  
снабжения армии  
и Санкт-  
Петербурга.




Торопецкие  
купцы  
использовали  
водный путь с  
Торопы  
и З.Двины в  
Балтику



## Тверской кремль (начало XVIIIв.)

В 1707 г. По указу Петра I были построены новые укрепления Тверского кремля под руководством Леонтия Магницкого.



## **Кронштадтская крепость**

**Калязинские и кашинские мастера  
строили кронштадтскую крепость.**

**Крестьян переселяли на новые земли.  
Убыль населения была очень  
значительной.**



# Административная реформа Петра I

- Ингерманландская (с 1710г. – С.-Петербургская): земли Бежецкого Верха и г. Тверь, Торжок, Кашин, Ржев
- К Смоленской губернии отошли Зубцов и . старица
- 1719 год – образование Тверской провинции Петербургской губернии (часть земель передавалась Углической провинции)

**Тверские купцы  
Арефьевы  
Имели капитал  
немногим  
меньше,  
Чем все новоторжские и  
ржевские купцы  
Вместе взятые.**



**«государев  
а дорога» –**

**важнейший  
гужевой  
тракт  
страны**

**Тверь становится крупным торговым  
центром.**

**Тверские купцы превосходили  
богатством торговцев из соседних  
городов. С 1720-х гг. Тверь становится  
основным центром торговли с  
западноевропейскими странами.**

# Расцвет ремесел:

Тверь и Бежцкий Верх –  
кузнечное дело;

Кашин – белила и  
шерстяные чулки;

Кимрская и Ильинская  
волости – кожа и изделия  
из нее;

оз. Селигер –  
рыболовецкий промысел



# Развитие образования

Во многих городах открываются государственные (цифирные) школы.

1722 г. При архиерейском дворе открылась своя школа.





# Вышневолоцкая водная система



«Царя Петра мечта и суть — Приблизить к западу державу. Вышневолоцкий водный путь Помог поднять столицы славу».

Указ Петра I от 12.01. 1703г. предписал «соединить перекопью реки Тверцу и Цну».

Всеми делами строительства управлял сначала князь В.И. Гагарин.

1709 г. – завершение  
строительства  
канала.

Выяснилось, что воды в  
Тверце и в канале не  
хватает для сводного  
хода судов, что  
голландцы не учли  
местных условий.

И тут объявился  
человек, который  
утверждал, что берется  
"судам дать ход  
свободный"!

Автор проекта  
предлагал  
использовать  
"бесполезно  
протекающую" реку  
Шлину, направить ее  
воды через озера  
Ключинское и  
Городолюблинское в  
Цну.

Этим человеком был –





**последовал царский  
указ о передаче в  
управление  
Сердюкову  
«ВЫШНЕВОЛОЧКОВСК  
ИХ»**

**шлюзов и канала с  
тем, чтобы он  
привел их в полный  
порядок.**





Вышний Волочёк. Усадьба М.  
Сердюкова.



Цнинский  
канал

## Макет барки



- на Вышневолоцкой системе оставались нерешенными две проблемы: Боровичские пороги и обеспечение безопасности плавания судов по бурному Ладожскому озеру. Непрочные суда “староманерной” постройки уже при проходе Боровичских порогов даже без груза расшатывались