

Каспий теңізі

Каспий теңізі (море Хвалийское, түрікм. Nazar deňzi, парсыша: دریای خزر — Daryâ-ye Xazar, өз. Xəzər dənizi) — Еуропа мен Азия аралығында орналасқан жер шарындағы ең үлкен тұйық көл. Үлкендігіне қарап, оны теңіз деп атайды. Аты XVI ғасырдың аяғында осы теңіз жағасында қоныстанған Каспи тайпаларына байланысты қалыптасқан. Грузияда Каспи қаласы қазір де бар. Сонымен бірге Гиркан (I ғасыр), Хазар (II-X ғасыр), Хвалын (X-XIII ғасыр) және т.б. тарихи атаулары бар. Олар соңғы үш мың жылдағы өмір сүрген халықтардың қойған аттары.

Каспий теңізі неоген дәуірінің аяғында жер қыртысының көтерілуінен Қара теңіздей бөлінді. Бұл кезді Каспий теңізінің пайда болған уақыты деп есептеуге болады. Каспий теңізінің жалпы ауданы 376 мың км².

Оның беті теңіз деңгейінен 28 м төмен жатыр. Теңіз солтүстіктен оңтүстікке қарай 1200 км-ге созыла орналасқан. Теңіздің ендірек жері - 435 км, ал еңсіз жері - 193 км. Каспий теңізінің жағалау сызығының ұзындығы - 7000 км. Оның суы 5 мемлекеттің несағалауын шайып жатыр. Жағалау сызығының Қазақстан Үлесіне 29% (2340 км), Ресейге - 16%, Әзербайжанға - 20%, Түрікменстанға - 21%, Иран Ислам Республикасы - 14% тиеді.

Каспий теңізіне 130-ға жуық өзендер мен ағынды сулар Құнды. Олардың теңізге құятын жиынтық ағыны жылына орташа есеппен 300 км³. Осы мөлшердің 80%-ы Еділ өзенінің, 5%-ы - Жайықтың үлесіне тиеді. Ағынның 10-11%-ын Батыс жағалаудағы өзендер Терек, Сулак, Самур, Кура және т.б. береді. Қалған 4-5%-ы Иран жағалауы өзендерінен келеді. Шығыс жағалауларда тұрақты ағын сулар жоқ.

Географиясы

Каспий теңізі қазаншұңқырларының бедеріне қарай үшке бөлінген. Солтүстік бөлігінің шегі Маңқыстау түбегі бойымен өтеді. Ортаңғы бөлігі содан Апшерон түбегіне дейін созылған, қалған жері оңтүстік бөліктің үлесіне келеді. Солтүстік бөлігі таяз, көп жерінде 5 м-ден аспайды, ең терең жері 26 м, жалпы теңіз ауданының 24%-ын алады. Орталық Каспийдің орташа тереңдігі 200 м, ең терең жері 788 м, жалпы теңіз ауданының 36%-ын қамтиды. Оңтүстік бөлігінің орташа тереңдігі 345 м, ең терең жері 1025 м, теңіз ауданының 40%-ын, ал теңіз суының 66%-ын алып жатыр. Қазақстанға жататын солтүстік және орта бөлігінің солтүстік анағұрлым тайыз болып келеді. Аралдар саны аз, жалпы ауданы 2045 км². Қазақстан жерінде олардың 88%-ы орналасқан. Ең ірілері Төленді аралдар тобындағы (архипелаг) Құлалы(73 км²) және Морской(65 км²) аралдары. Каспийге шығыс жақтан Маңқыстау, Түпқараған, Бозашы сияқты үлкен түбектер сұғына еніп жатыр, шығыс жағалауында шығанақтар да көбірек кездеседі. Олардың қатарында Маңқыстаумен Қазақ шығанақтары бар. Ауданы 376 000 км². Меридиан бағытында 1200 км-ге созылған, орташа ені 300 км. Жағалау сызығының Ұзындығы 7000 км.



Климаты

Теңіз екі климаттық белдеуле орналасқан. Солтүстігі қоңыржай континентті климатта, оңтүстік батысы — құрғақ субтропиктер, шығысы Орта Азияшұғыл континентті климаттар арасында жатыр. Жазда Каспий теңізінің беті қатты қызады, температура барлық бөлігінде де бірдей: шілдеде орташа температура 24⁰о-26⁰оС. Қыста температура өзгеше. Солтүстігінде қысы аязды болып келеді. Қаңтар айының орташа температурасы -7-11⁰оС. Орта бөлігінде 10⁰-50⁰оС, ал оңтүстікте 8⁰-10⁰оС. Қаңтардың ең төменгі температура -38⁰оС-қа жетелі. Теңіздің шығыс жағалауының қысы барлық ендікте де батыс жағалауға қарағанда суықтау келеді. Қыс айларында Каспий теңізінің тек солтүстік таяз бөлігі ғана қатады. Мұздың қалыңдығы 2 м-ге дейін жетелі. Судың жоғарғы қабаттарының қысқы температура солтүстігінде -1⁰-тан 0⁰-қа дейін, оңтүстігінде 10⁰-11⁰оС-қа дейін жоғарылайды. Тамыз айында температура айдыңның бірқатар бөлігінде 24⁰С, ал оңтүстікте 28⁰С-қа дейін көтеріледі.

- Теңізге құятын өзендер мен қоректік заттың мол тасымалдануына байланысты, Каспий теңізі балыққа бай, итбалық та көп кездеседі. Итбалық теңіздің бір кезде Солтүстік Мұзды мұхитпен байланыста болғанын көрсетеді. Балықтар мен итбалықтың үлкен кәсіптік маңызы бар. Ең бағалы балықтарға бекіре (бекіре, шоқыр, қортпа) тұқымдастары жатады. Дүние жүзінде жыл сайын ауланатын бекіре тұқымдас балықтың 80%-ынан астамы Каспий теңізі үлесіне тиеді. Каспийде ауланатын бекіре тұқымдас балықтардың Қазақстан үлесіне 40%-ы тиеді. Каспийде өсімдіктердің 500 түрі, балық пен жануарлардың 769 түрі мекендейді. Мұнда балықтың 55 түрі кездеседі. Бағалы балық — қортпа (белуга) ұзындығы 6-7 м-ге, ал салмағы 1800 кг-ға дейін жетелі, 100 жылға дейін тіршілік етеді. Бекіренің (осетр) ұзындығы 2,3 м, салмағы 100 кг-ға дейін барады. Шоқырдың (севрюга) ұзындығы 2,2 м-ге, салмағы 40-80 кг-ға дейін жетелі. Каспийде олардан басқа сазан, көксерке, сыла, майшабақ, т.б. ау даналы. Каспий жағалауында қазіргі кезде құстардың 260 түрін кездестіруге болады. Тек Каспийдің шығыс жағалауында жыл сайын кәсіптік маңызы бар 2 млн құс қонақтайды. Кей жылдары суда жүзетін 3 млн-дай құс қыстап шығады.



Табиғаты

ЭКОЛОГИЯСЫ

- Каспий теңізінде мұнай-газ өндіру және мұнай өңдеу кешендерінің дамуына байланысты Қазақстанның батыс өңірінде қалыптасқан табиғат, әлеуметтік, экономикалық және экологиялық жағдай. Каспий теңізі — әлемдегі шаруашылық маңызы зор ең ірі тұйық, су алабы. Жыл бойына Каспий теңізінің деңгейі желқума-желбөгет құбылыстарының нәтижесінде 0,5 — 1 м-ге дейін ауытқып отырады. 1837 — 1990 ж. жүргізілген бақылау жұмыстарының нәтижесінде Каспий теңіздің су деңгейі мөлшерінің айтарлықтай өзгеруі 1930 және 1980 — 90 ж. аралығына сәйкес келетіні анықталған. 1929 - 41 ж. су деңгейі 2 м-ге төмендесе, 1977 ж. бұл көрсеткіш ең төменгі абс. мөлшеріне (29,01 м) жетті. 1978-95 ж. су деңгейі 2,35 м қайта көтеріліп, 1995 ж. көрсеткіш -26,66 м болды.






Қазіргі заманның балық шаруашылығы — балық аулауды реттеу, аса бағалы балық түрлерін (бекіре, қортпа, шоқыр және пілмай) табиғи және жасанды жолмен көбейту жұмыстарына негізделген. Жыл сайын 11 балық з-ты (Ресейдің, Әзербайжанның, Қазақстанның) Каспий теңізіне 75 млн. балық шабақтарын жібереді. 1998 жылдан бері Атыраудағы 2 балық з-ты жылына 6 млн. бекіре балығының шабағын дайындайды. [[Балық уылдырығы|Балықтар уылдырығын]] тұщы суға шашады, қор жинау үшін тұзды суға шығады. Мысалы, шортан, оңғақ, қызылқанат балық, алабұға теңіздің атырауына (дельта) дейін өрістесе, қаракөз, табан, көксерке тұзды суда (тұздылығы 10 — 11%), ал бекіре тәрізділер судың өте тұзды жерінде тіршілік етуге бейімделген. Каспий теңізінде 2 тропиктік жүйе қалыптасқан. Солтүстік-Шығыс Каспий аумағында құстардың 278 түрі мекендейді. Соның ішінде Қазақстанның және Ресейдің "Қызыл кітабына" енгізілген өте сирек кездесетін калбағай, карабай, сары құтан, бұйра бірқазан, т.б. бар. Ал Каспий итбалығы — тек қана Каспий теңізінде тіршілік ететін сүтқоректі. 1920 ж. 1 млн-нан астам итбалықтың 120 мыңы ауланған болса, 1980 жылдың аяғында 360 — 450 мыңға дейін азайған итбалықтың — 27 мыңы, 1990 ж. — 13,8 мыңы, 1996 ж. — 8 мыңы ауланған. 2000 ж. сәуір — тамыз айларында індеттен олардың 15 мыңы қырылды. Каспий итбалығының жаппай қырылуы — Каспийдің солтүстік бөлігіндегі гидрометеорология және экологиялық жағдайлардың нашарлауынан теңіз жануарлары иммунитетінің төмендеуін көрсетеді. Каспий ойпатында өсімдіктің 88 тұқымдас, 371 туыс бірігетін 945 түрі өседі. Соның ішінде 357 түрі жоғары сатыдағы өсімдік-терге (25 түрі эндемиктер) жатады, 6 түрі — Қазақстанның "Қызыл кітабына" енгізілген. Ал теңіздің өзінде су өсімдіктерінің 728 түрі (оның 5 түрі — жоғары сатыдағылар) өседі. Теңіз өсімдіктері жамылғысының құрлық өсімдіктерінен көп айырмашылығы бар. Құрлықта, негізінен, гүлді өсімдіктер, ал суда балдырлар (64 түрі) кездеседі. Солтүстік Каспийде негізінен қамыс, теңіз шөбі, шалаң, егеушөп, арамот, мүйізжапырақ өседі. Бұл өсімдіктер балықтардың уылдырығының су түбінде бекуі үшін қажет, сондай-ақ, су құстары мен кейбір балық түрлеріне қорек болады. Солтүстік Каспий жағалауының әсем табиғатына, оның экологиялық жағдайына атмосфераның, топырақ жамылғысының, судың ластануы үлкен қауіп төндіруде. Атмосфераның ластануына мұнай-газ өндіретін және оны қайта өңдейтін кәсіпорындар әсер етуде.

- Мысалы; 1998 ж. Атырау обл. бойынша атмосфераға 135,1 мың т зиянды заттар (онын ішінде 132,8 мың т газ тәрізді заттар, 2,3 мың т қатты заттар) шығарылған. Бұл улы заттарды атмосфераға, негізінен, ескі технологиялық жабдықтармен жабдықталған 3,5 мың мұнай ұңғымасы шығарады. Мұнай кәсіпшілігінің ең басты экологиялық проблемасы — ілеспе газды іске жарату. Қазір жылына 800 млн.3 газ ауада жанады (2001). Мұнай кен орындарында мұнай өнімдерін өңдеу кезінде мұнай мен қалдық сулардың топырақ пен грунтқа төгілуі оларды ластайды. Солтүстік Каспий жағалауының мұнай өнімдері қалдықтарымен ластанған аумақ. 194 мың га жерді алып жатса, төгілген мұнайдың мөлшері 1 млн. т-дан асады (2001). Теңіз деңгейінің көтерілуіне және мұнайдың теңізге төгілуіне байланысты теңіз суының құрамында мұнай өнімдерінің қалдықтары, фенол, хлорлы органикалық пестицидтер, аммонийлы азот, ауыр металдардың мөлшері рұқсат етілген шектен бірнеше есе жоғары екені анықталған. Судағы мүк концентрациясы мамыр-шілде айларында байқалады. Теңіз жағалауының мұнай және мұнай өнімдерімен, улы газдармен ластануы планктондар мен теңіз суында тіршілік ететін жануарлар мен өсімдіктердің жаппай жойылуына әкелуде. Теңіз түбіндегі шөгінділердің мұнай өнімдерімен ластануы бентостық тіршілік ететін организмдер мен моллюскілерге, сондай-ақ, су құстары мен балықтарға да зиянын тигізуде. Мыс., 1900 жылмен салыстырғанда Каспий т-нде балық аулау 3 есеге, яғни 500 — 600 мың т-дан 180 мың т-ға дейін азайды. Теңіз суын ең қауіпті ластаушы заттың бірі — ыдырамайтын ауыр металдар (мыс., мырыш, барий). Судағы мыс пен мырыштың мөлшері 20 мкг/л (рұқсат етілген шектен 2 есе артық), ал барийдікі — 50 мкг/л (бұл — 5 есе артық). Каспий жағалауы аймағының ластануы онда тіршілік ететін организмдерге ғана емес, жергілікті тұрғындардың денсаулығына да үлкен қауіп төндіруде. Сондықтан, Каспий теңізі жағалауындағы 5 мемлекет (Әзербайжан, Иран, Ресей, Түрікменстан және Қазақстан) Дүниежүзілік банкпен, БҰҰ-ның Адамды қоршаған орта жөніндегі бағдарламасымен бірлесе отырып, Каспий экологиялық бағдарламасын (КЭП) жасап, оны іске асыруда. Бұл бағдарламаның негізгі мақсаты – экологиялық тұрақтылықты дамыту және Каспий аймағының табиғи ресурстарын тиімді басқаруды қамтамасыз ету. КЭП-тің негізгі бағыттары: теңіз деңгейінің өзгерісі жағдайында жергілікті тұрғындардың тұрмысы мен шаруашылық жұмыстарының тұрақтылығын қамтамасыз ету; Каспий теңізі мен оның биоресурстарын ластанудан арылтып, қоршаған орта жағдайын жақсарту; теңіздің экожүйесін сауықтырып, қалпына келтіру және оның биологиялық алуан түрлілігін сақтау; аймақта экологиялық қауіпсіздікті және қорнай өнімдерінің ең жоғары шаған ортаның қалыпты » дайын сақтап, ондағы тұрақты тіршіліктің дамуын қамтамасыз ету.

- Каспий теңізінің экологиялық жағдайы соңғы жылдары су деңгейінің көтерілуімен байланысты. Каспий теңізінің бірде көтеріліп, бірде тартылуы жердің табиғи-тарихи эволюциясына байланысты. Тарихи деректер бойынша 1820-1930 жылдар аралығында Каспий теңізінің су деңгейі көтерілген. Оның себептерін ауа райының құбылысымен және антропогендік факторлармен түсіндіруге болады. Еділ өзені теңізге құятын барлық судың 80 %-ын құрайды. Сондықтан теңіз суының толысуы Еділ өзенімен тығыз байланыста болды. Соңғы жылдары теңізден Қарабұғазкөл шығанағын бірде бөліп, бірде қосу адам баласының Каспий экожүйесіне батыл араласуы еді. Осы әрекеттердің бәрі Каспий теңізінің байырғы қалыптасқан табиғи тепе-теңдігін бұзған адамның теріс іс-әрекеттері ретінде қабылданды. Теңіз суының ырғақты ауытқуы табиғаттың заңдылығы екенін адам баласы кейін түсінді. Мәселен, 1940-1950 жылдардағы теңіз деңгейінің төмен түсуін антропогендік факторларға жатқызады. Оның да себебі бар еді. Өйткені осы жылдары теңізге құятын су мөлшері Еділден 12 %-ға, Жайықтан 24 %-ға, ал Теректен 60 %-ға төмендеген. Осы факторларды ескеріп, теңіз суы деңгейінің азаюын тежеу мақсатымен 1980 жылдары Қара-бұғазкөлді теңізден бөлу үшін ұзындығы 100 метр табиғи бөгет салынды. Бөгет салынған бұғаздың суы небәрі 3-ақ жылдың ішінде кеуіп кетіп, айналасына теңіз тұзы аралас шаң-тозаңдар тарады. Әсіресе теңіздің түбінен тұз өндірушілерге қиындық туды, тұздың сапасы төмендеп кетті. Өйткені Қарабұғазкөл елімізде тұз өндіретін бірден-бір ірі Қарабұғазсульфат комбинатымен әлемге әйгілі еді. 1978 жылдан бастап теңіз деңгейі өздігінен көтеріле бастады. Ғасырдың аяғында оның деңгейі 3 метрге жуық көтерілді. Судың көтерілуінен жүзден астам мұнай бұрғылары, ондағы мұнай қоймалары, 6 мұнай-газ кешені, жүздеген елді мекендер коммуникациялық желілер, өнеркәсіп орындары су астында қалды. Барлық ластағыш заттар мен мұнай теңіз суына араласып, оның аймағы 300 мың гектарға жетті. Кейінгі жылдары теңіз суының көтерілуінің табиғи процесс екендігі дәлелденді.
- Каспий теңізінің көтерілуі оның маңындағы мемлекеттерге көптеген проблемалар туғызып отыр. Оның бастысы - экологиялық жағдайлар.
- Біріншіден, су деңгейінің көтерілуі теңіз жағалауындағы табиғи жайылымдардың көлемін тарылтып, құстар мен жануарлардың мекенін басып қалды. Суға тосқауыл үшін соғылған бөгеттер жағалаудың фаунасы мен флорасына зор шығын келтірді. Балықтардың уылдырық шашу аясы мен құстардың ұя салу тығыздығы кеміп, биокөптүрліліктің азайып кету проблемасын туғызып отыр.
- Екіншіден, теңіз деңгейінің көтерілуі судың, ауа мен топырақтың ластануына, одан әрі экологиялық апатқа апарады. Судың мұнай өнімдерімен ластануы 1980 жылдан бастап күшейе түсті. Су құрамында пестицид және ауыр металдардың көбеюі бекіре сияқты бағалы балық-тар, теңіз мысығы, құстардың жаппай ауруларға ұшырап, қырылып қалу фактілерін жиілетті. Соңғы мәліметтер бойынша бекіре балықтарын аулау 40 %-ға азайды.
- Үшіншіден, су деңгейінің көтерілуі теңіз жағалауларындағы мұнай ұңғыларын, мұнай қоймаларын, мұнай өндейтін өнеркәсіп орындарын, балық комбинаттарын, елді мекендерді су басып, орасан зор шығын келтіре бастады.
- Төртіншіден, мұнай игеруге шетелдік инвесторларды тарту Каспий теңізінің экологиясын одан әрі шиеленістіре түсуде. Мұнай өндірумен бірге ауаға шығатын ілеспе газдардың көтерілуі аймақтың ауа ағынында зиянды газдар үлесін көбейтіп отыр. Теңіз жағалауларының тозуы техногендік процестерді жылдамдатып, аумақтың шөлге айналуына себепші болып отыр.

Жағалауындағы қалалар мен құрылыстар

- Ақтау қаласында теңіз суын тұщыландыратын қуатты қондырғы орнатылған. Каспий теңізінің Ақтау порты заман талабына сай қайта жөнделіп, жабдықталды, теңіз айдағы кеңейтілді. Теңіз флоты құрылды. Басқа елдермен сауда қарым-қатынастар порт арқылы жүзеге асуда. Ұзындығы 150 м, биіктігі 10 м болатын ең үлкен «Астана» атты су кемесінің жылына 2 млн тонна құрғақ өнімдер мен 10 млн тонна мұнай және мұнай өнімдерін тасуға мүмкіншілік бар.

 Түрікменстан	 Қазақстан	 Иран	 Ресей	 Әзірбайжан
<ul style="list-style-type: none">• Туркменбаши	<ul style="list-style-type: none">• Атырау• Ақтау	<ul style="list-style-type: none">• Астара• Анзали• Рашт	<ul style="list-style-type: none">• Каракуль• Дербент• Махачкала	<ul style="list-style-type: none">• Астара• Баку• Хачмаз• Лянкяран• Сумгаите• Худат

Каспий Тарихы

- 6 ғасырдың орта тұсында Каспий өңірі Батыс түрік қағанатының иелігінде болды. Орта ғасырларда Каспий өңірі халықаралық сауда-дипломатиялық қатынастар торабы болды. Каспий өңірінің ортағасырлық тарихында хазарлар, қыпшақтар үлкен рөл атқарды.
- Шыңғыс хан империясы құрылғаннан кейін теңіздің солтүстік, солтүстік-шығыс бөлігі Алтын Орда иелігіне көшті. Алтын Орда ыдырап, оның орнында пайда болған Қырым хандығы, Ноғай Ордасы, Астрахан (Қажы Тархан) хандықтарын жаулап алған Ресей империясы Каспий өңірін де иемдене бастады. Ресей мен Парсы елдері арасындағы алғашқы келісім – Решт келісімі болды. Ондағы келісімде Каспий теңізіне және Кура мен Аракс өзендерінде Ресей еркін сауда және кеме қатынасын қолдануына мүмкіндік алды. Кейін теңіз айдыны демаркацияланып, біраз бөлігі Ресейге қарады. 1813 жылы Гүлстан келісінде, одан кейін Түрікменшай келісінде (1828) Ресейге Каспий теңізінде толық әскери флот құруына рұқсат берілді. Парсылар тек сауда және кеме қатынасымен шектелді. Кеңес Одағы Каспий теңізіндегі монополиялық құқықтан бас тартып, 1921, 1935 және 1940 жылдардағы Кеңес – Иран келісінде Каспий теңізінде кеме қатынасын жүзеге асыруға екі ел тең құқықты деп саналды. КСРО ыдыраған соң (1991), Каспий теңізі жағалауындағы бес мемлекет (Әзербайжан, Иран, Қазақстан, Ресей, Түрікменстан) Каспий теңізі мәртебесін айқындауға ұмтылды. Осыған орай, 2002 жылы 23 – 24 сәуірде Ашғабатта Каспий жағалауы мемлекеттерінің алғашқы саммиті өтті. Ашғабат кездесуінде бірде-бір құжатқа қол қойылмағанымен, бес мемлекет басшыларының жоғары дәрежелі басқосуы түйінді мәселені байыптылықпен шешу ісіне қосылған елеулі үлес болды. Ең бастысы, проблеманы талқылау барысында оны қалай да шешудің қажеттілігіне деген мүдделі пікірталас өріс алды. Тұңғыш рет проблема барынша ашық қойылып, егжей-тегжейлі талқыланды. Қазақстан ұстанған бағытты Ресей де, Әзербайжан да қолдады.

Каспий маңы халқы

- Каспий теңізінде балық аулау кәсібі жақсы дамыған. Теңізден бекіре тұқымдастары, майшабақ, табан, торта, көксерке, сазан, килька көптеп ауланады. Каспий теңізі қара уылдырық өндірілетін су айдындары арасында дүние жүзі бойынша алдыңғы орындардың бірінде. Итбалық аулау ертеден жолға қойылған. Каспий теңізі өңірі көптеген Еуразия халықтарының этнография және мәдени бастауының маңызды бір ошағы саналады, яғни тарихи-мәдени өлке болып табылады. Каспий өңірінің тоғыз жолдың торабы болуы ондағы этногенетикалық үрдістерге айтарлықтай әсерін тигізді. Ғылымға сүйенсек, Каспий өңірінде осыдан 1 млн. жылдай бұрын адамдардың арғы тегі – гоминидтер пайда болған. Каспийдің шығыс жағалауындағы үңгірлер мен даланың аңғарлық аумағында, аңшылар мен балықшылардың алғашқы қауымдық құрылыс қоныстарының іздері кездеседі. Үстірттің оңтүстік-шығыс аймағында неолит тұрғындарының ескерткіштері табылды. Қола дәуірінде Андрон мәдениеті және Кима мәдениеті қалыптасты. Біздің заманымыздан бұрын 8-мыңжылдықтан б.з. 1-мыңжылдығының бірінші жартысы аралығында Еділ мен Жайық өзендері аралығын отырықшы әрі көшпенді тайпалар қоныс етті. Солтүстік-Шығыс Каспий өңірінде көшпелілердің ежелгі дәуірдегі тарихи ескерткіштері сақталған. Біздің заманымыздан бұрын 1-мыңжылдықта Арал-Каспий өңірінде сақ, сармат, каспи тайпалары және оған туыстас тағы басқа тайпалар қоныстанған. Қарабұғазкөл жағалауындағы біздің заманымыздан бұрын 5 – 7 ғасырларға жататын кесенелер массагет тайпалары мәдениетінің озық үлгілері болып табылады. Ежелгі грек тарихшысы Страбон: “Каспий теңізі жағалауында тұратын көшпелілерді дайлар деп атайды” деп жазады.