

**ЭЛЕКТРОННЫЙ ПАСПОРТ
АБАЗИНСКОГО МУНИЦИПАЛЬНОГО
РАЙОНА
КАРАЧАЕВО-ЧЕРКЕССКОЙ РЕСПУБЛИКИ**

**Ответственный за отработку:
Дежурный по связи
Мижев А.К.
тел. 8(8782) 26-58-11**



Раздел №1
СОДЕРЖАНИЕ

ПАСПОРТ ТЕРРИТОРИИ АБАЗИНСКОГО МУНИЦИПАЛЬНОГО РАЙОНА КАРАЧАЕВО-ЧЕРКЕССКОЙ РЕСПУБЛИКИ
















































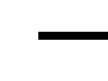







(Содержание)

1. Содержание.	2-3
2. Условные обозначения.	4-7
3. Общая информация (характеристика).	8-14
4. Риски возникновения ЧС техногенного характера:	15
4.1. Риски возникновения ЧС на транспорте:	16
4.1.1. Риски возникновения ЧС на объектах автомобильного транспорта;	17-29
4.1.2. Риски возникновения ЧС на объектах железнодорожного транспорта;	30-39
4.1.3. Риски возникновения ЧС на объектах воздушного транспорта;	40-47
4.1.4. Риски возникновения ЧС на объектах морского транспорта;	48-53
4.1.5. Риски возникновения ЧС на объектах речного транспорта;	54-62
4.2. Риски возникновения ЧС на ПОО:	63
4.2.1. Риски возникновения аварий на ХОО ;	64-70
4.2.2. Риски возникновения аварий на РОО ;	71-77
4.2.3. Риски возникновения аварий на БОО ;	78-91
4.2.4. Риски возникновения аварий на электросетях;	92-101
4.2.5. Риски возникновения аварии на системах ЖКХ;	102-114
4.2.6. Риски возникновения гидродинамических аварий;	122-125
4.2.6. Риски возникновения аварий на газо-, нефте-, продуктопроводах;	115-125
4.3. Риски возникновения ЧС на объектах обслуживаемых Управлением ВГСЧ;	126-130
5. Риски возникновения ЧС природного характера:	131
5.1. Риски возникновения природных (лесных, торфяных, ландшафтных) пожаров;	132-145
5.2. Риски возникновения землетрясений;	146-155
5.3. Риски возникновения геологических опасных явлений (оползней, селей);	156-163
5.4. Риски возникновения геологических опасных явлений (лавины);	164-171
5.5. Риски подтоплений (затоплений);	172-198
6. Риски возникновения ЧС биолого-социального характера:	199
6.1. Риски возникновения инфекционной заболеваемости людей;	200-204
6.2. Риски заболеваемости с/х животных;	205-210
7. Информационно-справочные материалы:	211
7.1. Информационно-справочные материалы по туристическим маршрутам;	212-216
7.2. Информационно-справочные материалы по силам и средствам РСЧС;	217-224
7.3. Информационно-справочные материалы по резервам финансовых и материальных средств;	225-227
7.4. Информационно-справочные материалы по системе телекоммуникационного обеспечения;	228
7.5. Информационно-справочные материалы по зонам покрытия сотовыми операторами.	229-238
7.6. Информационно-справочные материалы по СМИ;	239
7.7. Информационно-справочные материалы по системе оповещения и информирования, в том числе с использованием технических средств ОКСИОН	240
7.8. Сведения по ООПТ на территории муниципального района	241-242
7.9. Схема информационного взаимодействия территориального звена ТП РСЧС	243-244
7.10. Сведения по лечебно-профилактическим учреждениям	245-246
7.11. Места разворачивания ПВР, их характеристики	247-249
7.12. Места массового выхода людей на водные объекты	250-252
7.13. План прикрытия автомобильных и железнодорожных дорог	253-254
7.14. Органы управления, силы и средства Ф и ТП РСЧС на территории муниципального района	255-256
8. Обеспеченность территории специальным вооружением и техникой	257-264



Раздел №2
УСЛОВНЫЕ ОБОЗНАЧЕНИЯ

ПАСПОРТ ТЕРРИТОРИИ АБАЗИНСКОГО МУНИЦИПАЛЬНОГО РАЙОНА КЧР (Условные обозначения)


	- Московская железная дорога		- Аэропорты		- ГОСАКВАСПАС
	- Октябрьская железная дорога		- Аэродромы		- ГИМС МЧС России
	- Снежные заносы		- Вертолетные площадки		- Радиоактивно опасные объекты
	- Опасные гидрологические явления (паводок)		- Места размещения пассажиров		- Зона радиоактивного загрязнения
	- Участки ремонта дорог		- Станции технического обслуживания		- Пожаро-взрывоопасные объекты
	- Оползни, сели, обвалы, осыпи, карстовые провалы на железной дороге		- Стационарные посты ДПС		- Химически опасные объекты
	- Снежные лавины		- Места питания		- хранилище АХОВ (тип вещества, количество тонн)
	- Пересечения с нефте-газопроводами		- ДРСУ		- склад средств РХЗ с указанием их количества в тоннах
	- Пересечения с ЛЭП		- Зона действия ЛСО		- Биологически опасные объекты
	- ФАД		- Авиационное прикрытие ФАД		- Силы и средства спец подразделений
	- Пересечения с ФАД		- ПСО-26		- Район эвакуации
	- Номер ФАД		- Лесхоз;		- Граница территории (ФО, субъекта, МР, ГО, насел. пункта);
	- Номер опасного участка		- Участки ремонта дорог		- Граница лесхоза;
	- Номер туннеля		- Морской (речной) порт		- территорий (заповедник, заказник, национальный парк);
	- Разгрузка опасных грузов		- Метрополитен		- Граница лесов Министерства обороны;
	- Аварийно-восстановительный поезд		- Водолазные станции		- Арендатор леса;
	- Пожарный поезд		- Места массового выхода людей на лед (рыбной ловли)		- Лечебные учреждения (наименование, кол-во коек)
	- Ж/д станции		- Пляжи;		
	- Ж/д мосты				
	- Км. железной дороги				


ПАСПОРТ ТЕРРИТОРИИ АБАЗИНСКОГО МУНИЦИПАЛЬНОГО РАЙОНА КЧР (Условные обозначения)

	- Ведомственная пожарная охрана		- Водозаборные станции;		
	- Добровольная пожарная охрана		- Очистное сооружение;		
	- Противопожарная служба субъекта		- Котельные;		
	- Муниципальная пожарная охрана		- ТЭЦ;		
	- Федеральная противопожарная служба		- Тепловой пункт;		
	- ПОО, ОЭ		- Тепловые сети;		
	- Социально значимый объект		- Скотомогильники		
	- ГЭС		- ГТС		
	- Газоперерабатывающий завод		- Месторождение нефти		
	- Газопровод		- Нефтеперерабатывающий завод, нефтебаза (др. объекты)		
	- Нефтепровод		- Автомобильная заправочная станция		
	- Пересечение газопровода с автодорогой		- НПС с наименованием и километром трассы на котором она расположена, производ. насоса;		
	- Пересечение газопровода с речными преградами		- Нефтеналивной терминал ж/д транспорта		
	- Пересечение газопровода с ЖД		- Очаг природного пожара;		
	- Пересечение газопровода с переходами и оврагами		- Размещение эвакуированного населения		
	- Газораспределительный пункт		- Ретранслятор		
	- Газовое месторождение;		- Обогатительная фабрика, (комбинаты)		
	- Газовое хранилище;		- Угольный разрез		
	- Компрессорная станция;		- Карьер		
	- Водопроводные сети;				

Подстанции		ЛЭП	
	- ПС 750 кВ		- ЛЭП 750 кВ
	- ПС 500 кВ		- ЛЭП 500 кВ
	- ПС 220 кВ		- ЛЭП 220 кВ
	- ПС 110 кВ		- ЛЭП 110 кВ
	- ПС 35 кВ		- ЛЭП 35 кВ
	- ДЭС 110 кВ		- потребляемая мощность н.п. 1 мВт/ч
	- ДЭС 35 кВ		
	- Военизированный горноспасательный взвод		
	- Место погрузки угля на ж/д транспорт		
	- Шахта		
	- Рудник		
	- Наличие месторождений торфа (торфяных болот), площадь торфяников, площадь обводненных торфяников		
	- Торфяные предприятия		

ПАСПОРТ ТЕРРИТОРИИ АБАЗИНСКОГО МУНИЦИПАЛЬНОГО РАЙОНА КЧР (Условные обозначения)


 - Населенный пункт в зоне землетрясения

 - Направление маршрут эвакуации

 - Место отселения

Районирование ОСР-97-С

(вероятность возможного превышения в течении
50 лет - 1 %)

 - Интенсивность 10 баллов


 - Интенсивность 9 баллов


 - Интенсивность 8 баллов


 - Интенсивность 7 баллов


 - Интенсивность 6 баллов


 - Интенсивность 5 баллов

 - Ветеринарное управление

 - Склад медицинского имущества, количество


 - Продовольственный склад, количество

 - Склад вещевого имущества, количество

 - Склад строительных материалов, количество

Телесейсмическая сеть

 - Аналоговые станции

 - Цифровые станции

Региональные сети

 - Аналоговые станции

 - Цифровые станции


 - Центр обработки

Локальные сети


 - Аналоговые станции

 - Цифровые станции


 - Центр обработки


 - Минобороны;

 - Подразделения ВГСЧ;

 - Спецстрой;

 - ФСБ;


 - Авиалесохрана;


 - Минтранс ;


 - МВД;

 - Минобрнауки;


 - Минздравсоцразвития;


 - Морские ледоколы


 - Речные ледоколы

 - Суда ледокольного типа

 - Порядковый номер судна (в таблице)


 - Направление применения судов для дробления льда


 - Датчики видеонаблюдения


 - Мобильные станции спутниковой связи


 - Городской узел связи

 - Районный узел связи


 - Громкоговорящая связь (включена в АСЦО)

 - Громкоговорящая связь (не включена в АСЦО)


 - Телеграфный канал


 - Автомобиль с громкоговорителем


 - Интернет

 - Электросирены (включены в АСЦО)

 - Электросирены (не включены в АСЦО)

 - Пункт уличного информирования и оповещения населения ОКСИОН


 - Пункт информирования и оповещения населения ОКСИОН


 - Региональный информационный центр ОКСИОН

 - Теле- радиотрансляционная станция


 - Станция радиовещания


 - Станция телевизионного вещания


 - Зона оповещения населения с использованием подвижных средств ГТС

 - Сотовая связь


 - Цифровые каналы связи

 - Аналоговые каналы связи

 - Резервные цифровые каналы связи

 - Государственная граница РФ

 - Граница субъекта

 - районы, в которых прогнозируются ЧС техногенного характера

 - районы, в которых прогнозируются ЧС природного характера

 - районы, в которых прогнозируются другие ЧС




Раздел №3
ОБЩАЯ ИНФОРМАЦИЯ
(ХАРАКТЕРИСТИКА)

ПАСПОРТ ТЕРРИТОРИИ АБАЗИНСКОГО МУНИЦИПАЛЬНОГО РАЙОНА КЧР (Справочная информация об администрации МР)



**Председатель КЧС и ПБ
Ниров Мухаджир Чагбанович**
Раб. 8(87873)3-41-00,
сот. 8(928)384-40-75,
8(928)656-08-66



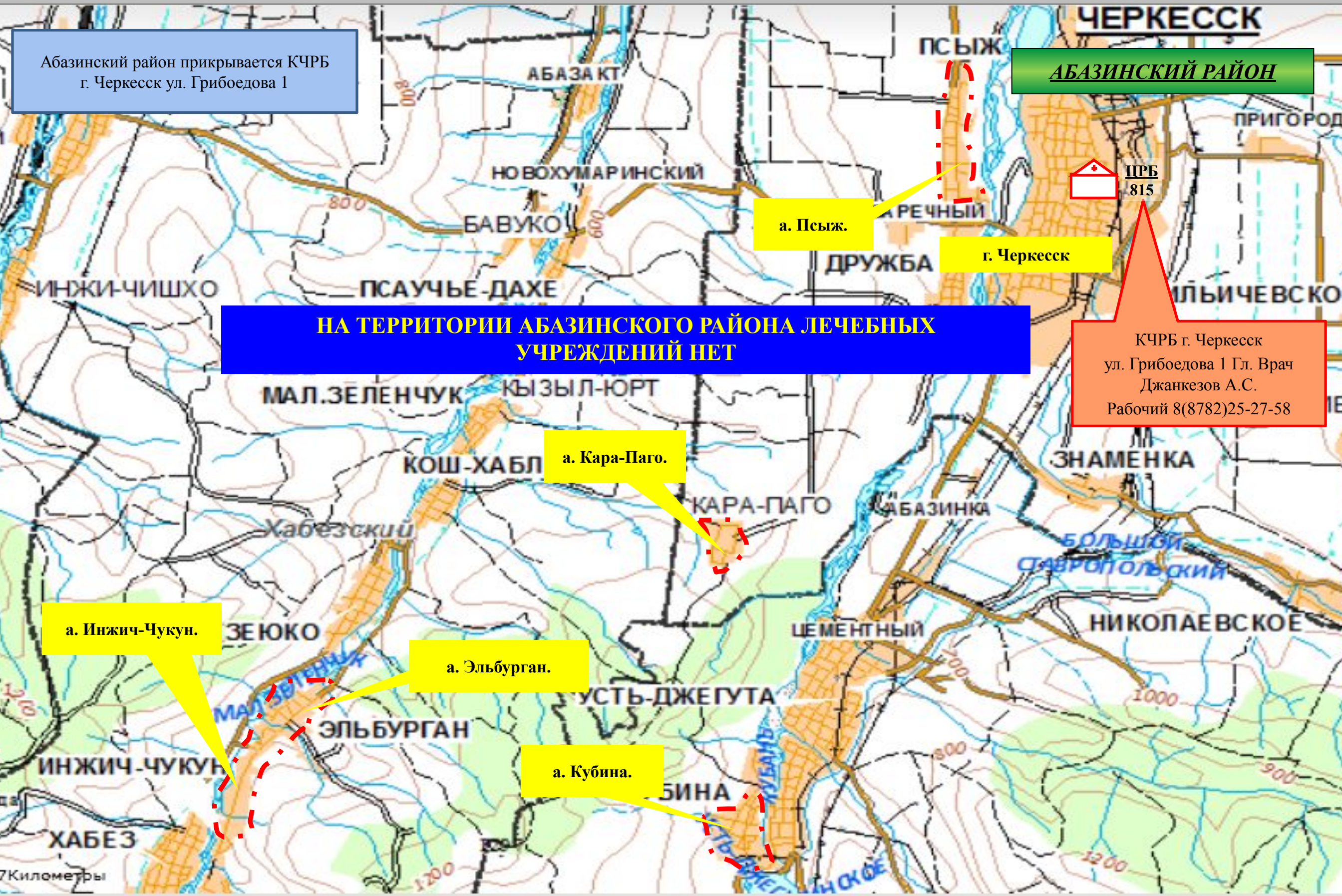
**Глава района
Ниров Мухаджир
Чагбанович**
Раб. 8(87873)3-41-00,
сот. 8(928)384-40-75,
8(928)656-08-66

Регион	Территория тыс.кв.км	Население тыс. чел	В т.ч. сельское	Районы	Города	Плотность нас.на 1 кв.км	Городское насел.%
Абазинский муниципальный район	0,155	17,1	17,1	1	0	43	0

Абазинский район входит в состав КЧР. На юге с Усть-Джегутинским и Хабезским районами, на севере с Адыге-Хабльским и Прикубанским районами, на западе с Хабезским районом, на востоке с Усть-Джегутинским районом. Общая протяжённость его границ составляет около 155 км.

РОВД	Пхешхов Мухтар Аскербиевич	Рабочий 89282935090	Рай. Эл. Сети	Гужев Ауладин Шамелевич	Рабочий 8 (87873) 22-2-86 89094948606
	Деж.часть	02, 88(87873)5-17-02		ОД	88(87873)2-12-52
ДРСУ	Сидаков Азамат Хазретович	Рабочий 8(87873) 21-0-82	Прокуратура	Шгагошев Эдуард Юрьевич	Рабочий 8(87873) 21882
	ОД	8(87873) 21-4-36		ОД	8(87873) 2-17-45
УФСБ	Варяник Николай Петрович	сот. 89283781217	Рай. Теплосети	Арашуков Мухамед Патович	Рабочий 8(87873)2-17-65
	ОД	8(8782)22-67-69		ОД	8(87873)2-10-43
Рай.ГАЗ	Сидаков Рустам Султанович	Рабочий 8(87873)2-23-01	ЦРБ	Аюбова Татьяна Клыч-Гериевна	сот. 8-909-499-16-85
	ОД	04, 8(87873) 2-21-86		Дежурный	03, 8(87873)2-12-03

ПАСПОРТ ТЕРРИТОРИИ АБАЗИНСКОГО МУНИЦИПАЛЬНОГО РАЙОНА КЧР (Схема размещения наиболее значимых объектов на территории района)



Абазинский район прикрывается КЧРБ
г. Черкесск ул. Грибоедова 1

АБАЗИНСКИЙ РАЙОН

а. Псыж.

г. Черкесск

КЧРБ
815

**НА ТЕРРИТОРИИ АБАЗИНСКОГО РАЙОНА ЛЕЧЕБНЫХ
УЧРЕЖДЕНИЙ НЕТ**

КЧРБ г. Черкесск
ул. Грибоедова 1 Гл. Врач
Джанкезов А.С.
Рабочий 8(8782)25-27-58

а. Кара-Паго.

а. Инжич-Чукун.

а. Эльбурган.

а. Кубина.

ПАСПОРТ ТЕРРИТОРИИ АБАЗИНСКОГО МУНИЦИПАЛЬНОГО РАЙОНА КЧР (Территориальная подсистема РСЧС муниципального района)

КООРДИНАЦИОННЫЙ ОРГАН

КЧС и ОПБ Абазинского района Ниров М.Ч. т. 89283844975

ПОСТОЯННО ДЕЙСТВУЮЩИЙ ОРГАН УПРАВЛЕНИЯ

Отдел ГО и ЧС администрации Абазинского района Агирбов Р. О. т. 89289250050

ОРГАНЫ ПОВСЕДНЕВНОГО УПРАВЛЕНИЯ

ЕДДС Абазинского района

Дежурная часть Абазинского РОВД (6 чел 3 ед. тех.)

Станция скорой медицинской помощи (4 чел. 2 ед. тех.)

ДДС Рай.ГАЗ (3 чел 1 ед. тех.)
ДДС РЭС (4 чел 2 ед. тех.)
ДДС ГРУП «Хабезский ДРСУ» РЭС 3 чел. 5 ед. тех.

ДДС объектов экономики – нет.

СИЛЫ И СРЕДСТВА

МБУЗ ЦРП Абазинского района а.
Псыж
Гл. Врач ЦРП Аюбова т.К.-Г.

РГУП «ХДРСУ»
Сидаков Азамат Хазретович

ЗАО «Газпром-газораспределение
«Черкесск» участок Хабезрайгаз
Сидаков Рустам Султанович

Хабезский РЭС
Гукев Ауладин Шамелевич

Дежурная часть МО МВД Хабезского
района
Ионов Р.Х

КЧ РГУП «Теплоэнерго Хабезский
теплоучасток»
Арашуков Мухамед Патович

Ликвидации ЧС

бригада скорой мед. помощи
(20 чел. 6 ед. техники)
Районная больница
(коек: взросл./детей-205/35)

дорожно-восстановительная бригада
(9 чел. 9 ед. тех.)

Инженерная бригада
(8 чел., 10 ед.тех.)

Аварийно-диспетчерская служба.
Аварийная бригада внутридомовых
электрических сетей
(12 чел., 2 ед. тех.)

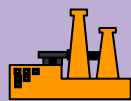
служба охраны общественного
порядка
(28 чел., 12 ед.тех.)

Оперативно-ремонтная бригада (12
чел., 2 ед.тех.)

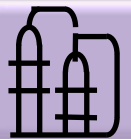
Наблюдения и контроля

ПАСПОРТ ТЕРРИТОРИИ АБАЗИНСКОГО МУНИЦИПАЛЬНОГО РАЙОНА КЧР (Оценка источников ЧС)

На территории Абазинского района:



0 объектов экономики, из них:
0 потенциально опасных;
0 критически важных.



0 нефтебаза.



5 автозаправочных станций;



0 - ТЭЦ;

5 – котельная;

0 км. линий теплоснабжения.



1 водозабор;

0 очистных сооружений;

156 км. линий горячего и
холодного водоснабжения.



0 газораспределительных пунктов;
150 км. газопроводов.



1 вертолетные площадки.



0 ж/д станции;

0 км железных дорог.

0 станций метрополитена



0 речной вокзал.



0 ГТС.



0 ВУЗ;

1 средняя школа;

1 детский сад;

1 дом детского творчества;

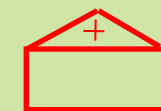
1 музыкальная школа;

1 спортивная школа.



0 дом престарелых;

0 детский дом.



1 городские больницы;

0 детская больница.

0 родильный дом;

4 аптекарских пунктов



0 кинотеатра.



0 парка отдыха.



0 места массового отдыха, в т.ч.

0 пляжей.

0 клуб;

3 объектов с круглосуточным пребыванием
людей

2 магазина,

в т.ч. с круглосуточным режимом работы 1

ПАСПОРТ ТЕРРИТОРИИ АБАЗИНСКОГО МУНИЦИПАЛЬНОГО РАЙОНА КЧР (Оценка защищенности, исходя из рисков возникновения ЧС)

№ п.п.	Наименование риска	Показатель риска	Временные показатели риска	Муниципальный район (городской округ)
Риски возникновения ЧС на транспорте				
1	Риск возникновения ЧС на объектах автомобильного транспорта	Приемлемый риск - 10^{-4}	Январь - Декабрь	На всей территории субъекта
2	Риски возникновения ЧС на объектах железнодорожного транспорта	РИСК НЕ ХАРАКТЕРЕН		
3	Риски возникновения ЧС на объектах воздушного транспорта	РИСК НЕ ХАРАКТЕРЕН		
4	Риски возникновения ЧС на объектах морского транспорта	РИСК НЕ ХАРАКТЕРЕН		
5	Риски возникновения ЧС на объектах речного транспорта	РИСК НЕ ХАРАКТЕРЕН		
6	Риски возникновения ЧС на объектах метрополитена	РИСК НЕ ХАРАКТЕРЕН		
Риски возникновения ЧС техногенного характера				
7	Риски возникновения аварий на химически опасных объектах	РИСК НЕ ХАРАКТЕРЕН		
8	Риски возникновения аварий на радиационно опасных объектах	РИСК НЕ ХАРАКТЕРЕН		
9	Риски возникновения аварий на биологически опасных объектах	РИСК НЕ ХАРАКТЕРЕН		
10	Риски возникновения аварий на пожаро- взрывоопасных объектах	РИСК НЕ ХАРАКТЕРЕН		
11	Риски возникновения аварий на военных ПОО	РИСК НЕ ХАРАКТЕРЕН		
12	Риски возникновения аварий на системах тепло-, водоснабжения	Приемлемый риск - 10^{-4}	Октябрь - Март	На всей территории субъекта
13	Риски возникновения аварий на электросетях	Приемлемый риск - 10^{-4}	Январь - Декабрь	На всей территории субъекта
14	Риски возникновения аварий на газо-, нефте-, продуктопроводах	РИСК НЕ ХАРАКТЕРЕН		
15	Риски возникновения аварий на канализационных сетях	РИСК НЕ ХАРАКТЕРЕН		
16	Риски возникновения аварий на шахтах	РИСК НЕ ХАРАКТЕРЕН		

ПАСПОРТ ТЕРРИТОРИИ АБАЗИНСКОГО МУНИЦИПАЛЬНОГО РАЙОНА КЧР (Оценка защищенности, исходя из рисков возникновения ЧС)

№ п.п.	Наименование риска	Показатель риска	Временные показатели риска	Муниципальный район (городской округ)
17	Риски возникновения техногенных пожаров	Приемлемый риск - 10^{-4}	Январь - Декабрь	На всей территории субъекта
18	Риски возникновения гидродинамических аварий	Приемлемый риск - 10^{-4}	Март - Июнь	На всей территории субъекта
19	Риски возникновения аварий с разливом нефти и нефтепродуктов	РИСК НЕ ХАРАКТЕРЕН		
Риски возникновения ЧС природного характера				
20	Риски возникновения геологических опасных явлений	Приемлемый риск - 10^{-4}	Март - Июнь	На всей территории субъекта
21	Риски возникновения землетрясений	Приемлемый риск - 10^{-4}	Январь - Декабрь	На всей территории субъекта
22	Риски возникновения подтоплений (затоплений)	Приемлемый риск - 10^{-4}	Март - Июнь	На всей территории субъекта
23	Риски возникновения природных пожаров	Приемлемый риск - 10^{-4}	Март - Ноябрь	На всей территории субъекта
24	Риски возникновения засухи	Приемлемый риск - 10^{-4}	Май - Сентябрь	На всей территории субъекта
25	Риски возникновения обвалов в пещерах	РИСК НЕ ХАРАКТЕРЕН		
26	Риски возникновения ЧС в районах Крайнего Севера	РИСК НЕ ХАРАКТЕРЕН		
27	Риски возникновения опасных метеорологических явлений	Приемлемый риск - 10^{-4}	Январь - Декабрь	На всей территории субъекта
Риски возникновения ЧС природного характера				
28	Риск возникновения эпидемий	Приемлемый риск - 10^{-4}	Январь - Декабрь	На всей территории субъекта
29	Риск возникновения эпизоотий	РИСК НЕ ХАРАКТЕРЕН		
30	Риск возникновения эпифитотий	РИСК НЕ ХАРАКТЕРЕН		
31	Риск возникновения отравления людей	Приемлемый риск - 10^{-4}	Январь - Декабрь	На всей территории субъекта

Раздел №4 РИСКИ ВОЗНИКНОВЕНИЯ ЧС ТЕХНОГЕННОГО ХАРАКТЕРА



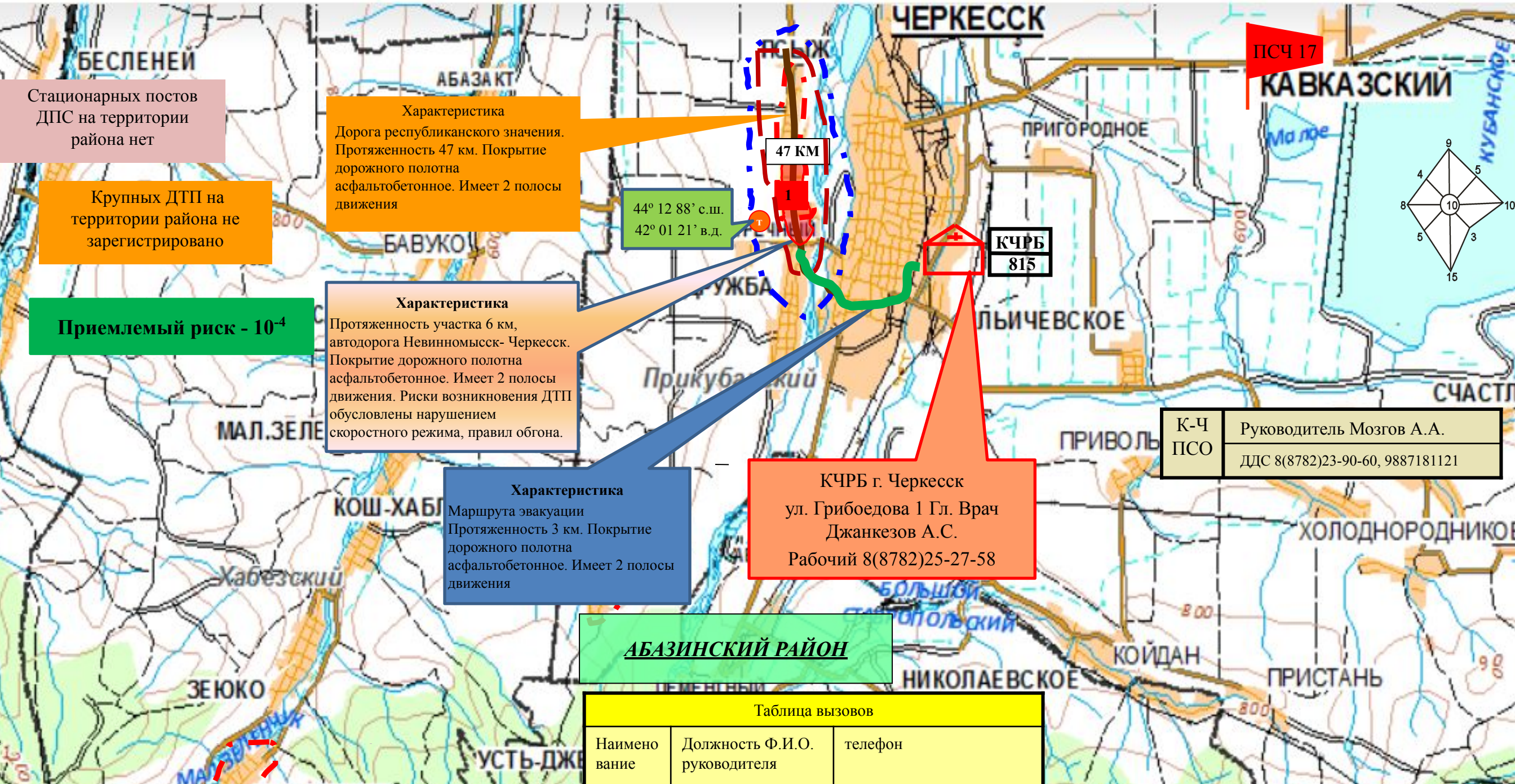
РИСКИ ВОЗНИКНОВЕНИЯ ЧС НА ТРАНСПОРТЕ



РИСКИ ВОЗНИКНОВЕНИЯ ЧС НА ОБЪЕКТАХ АВТОМОБИЛЬНОГО ТРАНСПОРТА



ПАСПОРТ ТЕРРИТОРИИ АБАЗИНСКОГО МУНИЦИПАЛЬНОГО РАЙОНА КЧР (Риски возникновения ЧС на объектах автомобильного транспорта)



Характеристика дорожной сети	
Общая протяженность дорог (км)	109
В том числе: Федерального значения (асфальтобетон)	0
Республиканского значения (асфальтобетон)	47
Муниципального значения (грунт, гравий)	62

Таблица вызовов		
Наименование	Должность Ф.И.О. руководителя	телефон
ПСЧ-17	Начальник ПСЧ Писарчуков О.Б.	01, 8(87874)3-18-70
РОВД	Начальник РОВД Козуб А.А.	02, 8(87874)3-12-75
ГИБДД	1 рота ОБДПС	02, 8 (87874) 29-27-96
КЧРБ	Главврач КЧРБ Джанкезов А.С.	03, 8(8782)25-27-58

**ПАСПОРТ ТЕРРИТОРИИ
АБАЗИНСКОГО МУНИЦИПАЛЬНОГО РАЙОНА КЧР
(Общие сведения об автомобильных дорогах на территории района субъекта РФ)**

№ П/П	Учетные номера автомобильных дорог и их наименование	Идентификационн ый номер	Сведения по автодорогам

Федеральная трасса на территории района не проходит.

**ПАСПОРТ ТЕРРИТОРИИ
АБАЗИНСКОГО МУНИЦИПАЛЬНОГО РАЙОНА КЧР**
(Общая характеристика автомобильных дорог на территории района субъекта РФ)

№ п/п	Учетный номер автомобильных дорог и их наименование	Протяженность автомобильной дороги на территории Московской области	Преоблада ющая ширина проезжей части	Преобладающее покрытие	Количество туннелей	Количество мостов	Количество во опасных участков
1.							

Федеральная трасса на территории района не проходит.

**ПАСПОРТ ТЕРРИТОРИИ
АБАЗИНСКОГО МУНИЦИПАЛЬНОГО РАЙОНА КЧР
(Характеристика мостов)**

№ п/п	Номер моста	Учетные номера автомобильных дорог, наименование и идентификационный номер	Муниципальный район	Ширина проезжей части моста	Протяженность моста	Расстояние до ближайших населенных пунктов (с указанием названий),км	Средняя пропускная способность автотранспорта через мост, машин/сутки
1.							
Итого мостов:							

Мостов на территории района нет.

**ПАСПОРТ ТЕРРИТОРИИ
АБАЗИНСКОГО МУНИЦИПАЛЬНОГО РАЙОНА КЧР
(Характеристика туннелей)**

Туннелей на территории района нет.

**ПАСПОРТ ТЕРРИТОРИИ
АБАЗИНСКОГО МУНИЦИПАЛЬНОГО РАЙОНА КЧР**

(Участки автомобильных дорог подверженные воздействию опасных природных и техногенных явлений)

Наименование органа управления	Учетные номера автомобильных дорог, наименование и идентификационный номер	Номер опасного участка	км ФАД	Протяженность (км)	Опасные явления					
					Оползни, сели, обвалы, осыпи на км	Снежные заносы на км	Участки и ремонт дорог, на км	Снежные лавины на км	Опасные гидрологические явления (паводок) на км	Пересечения с нефтегазопроводами на км

Участки автомобильных дорог подверженные воздействию опасных природных и техногенных явлений отсутствуют.

**ПАСПОРТ ТЕРРИТОРИИ
АБАЗИНСКОГО МУНИЦИПАЛЬНОГО РАЙОНА КЧР
(Характеристика автовокзалов на территории района субъекта РФ)**

№ п/п	Наименование автовокзала	Адрес, Ф.И.О. руководителя, телефон	Вместимость (чел.)	Расчетное суточное отправление		Компания, осуществляющая перевозки с данного автовокзала			Количество мест на площадке отстоя	Примечания
				рейсов	пассажиров	Наименование	Адрес, Ф.И.О. руководителя, телефон	Количество транспортных средств выполняющих рейсы с данного автовокзала		

Автовокзалов на территории района не нет.

ПАСПОРТ ТЕРРИТОРИИ АБАЗИНСКОГО МУНИЦИПАЛЬНОГО РАЙОНА КЧР (Сведения по прикрытию опасных участков ФАД)

Характеристика опасных участков на ФАД *

№ опасного участка*	Характеристика	Километр по трассе	Протяженность	Наличие объезда (с указанием по км)	Примечание
1.					
2.					
3.					
...					

* Примечание: № опасного участка совпадает с указанным на карте

Сведения по объектам сервиса на ФАД

№ п/п	Наименование	ФИО, контакты ответственного	Км по трассе	Характеристика	Примечание
1.					
Федеральная трасса на территории района не проходит.					
3.					
4.					
5.					
6.					
7.					
8.					

ПАСПОРТ ТЕРРИТОРИИ АБАЗИНСКОГО МУНИЦИПАЛЬНОГО РАЙОНА КЧР (Сведения по прикрытию опасных участков ФАД)

Сведения о подразделениях прикрытия

№ п/п	Наименование ведомства	Наименование Подразделения*	Силы и средства*	
			л/с	Техника
1.				
2.				
3.				
4.				

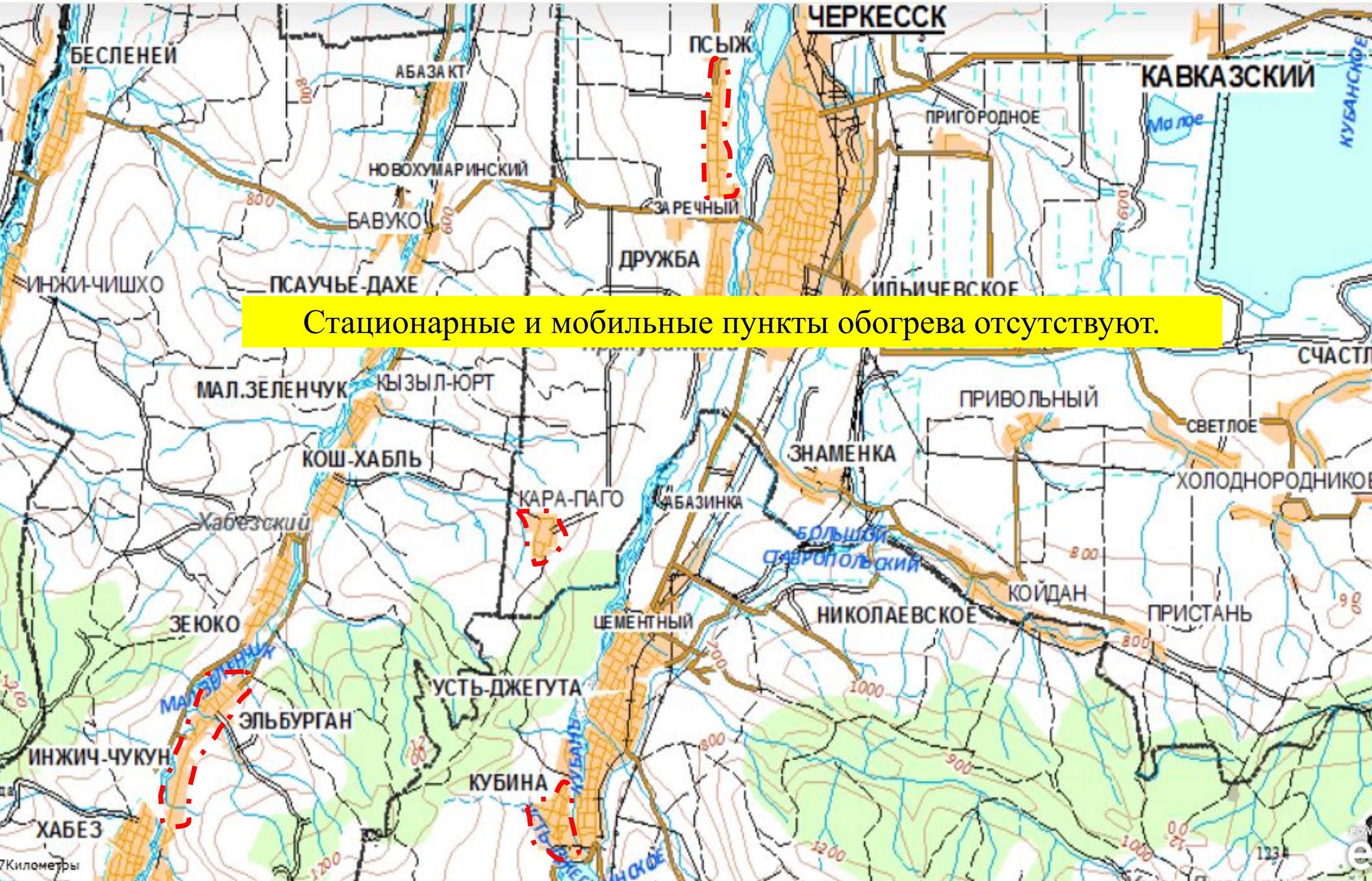
Федеральная трасса на территории района не проходит.

* Примечание: Количество подразделений соответствует нанесенному на карте, в силах и средствах указывается весь л/с и техника привлекаемые к ликвидации ЧС

Сведения по запасам противогололедного реагента

№ п/п	Наименование подразделения	Противогололедное средство		Место хранения
		Реагент	Песко-гравийная смесь	
1.				
2.				
3.				

**ПАСПОРТ ТЕРРИТОРИИ
АБАЗИНСКОГО МУНИЦИПАЛЬНОГО РАЙОНА КЧР
(Наличие стационарных и мобильных пунктов обогрева)**



**ПАСПОРТ ТЕРРИТОРИИ
АБАЗИНСКОГО МУНИЦИПАЛЬНОГО РАЙОНА КЧР**
(Ведомость привлечения сил и средств, для ликвидации последствий ЧС)

Название подр-я, старший (звание, Ф.И.О., телефон)	Привл. в соотв. с пасп-м территории (планами применения)		Привлекалось фактически		Нормативное время		Нормативн. документ	Временные показатели			Расстояние до места ЧС	Недостатки в реагировании
	л/с	тех.	л/с	тех.	убытия	прибытия		Получение инф.	Время убытия	Время прибытия		
МЧС России												
<i>Органы управления</i>												
ОГ пожарно-спасательного гарнизона	3	1			10 мин	10 мин						
ОГ ФКУ «ЦУКС ГУ МЧС России по КЧР» 8-928-031-77-93	3	1			10 мин	10 мин						
ОШ ГУ МЧС России 8-878-226-58-11	18	0				1,5 час						
<i>Силы и средства</i>												
ПСЧ-15, 10, 17	22	4			1 мин	10/20 мин	ФЗ №123 от 22.07.2008					
Всего за МЧС России:	46	6										
ФП РСЧС												
<i>Органы управления</i>												
<i>Силы и средства</i>												
МВД России:												
служба охраны общественного порядка	53	12			2 мин	10 мин	приказ МВД от 26.02.02 №174					
Минздравсоцразвития:												
КЧ ПСО	3	1			1 мин	10/20 мин	Св- во№002181 от.10,11,20 06 МАК					

ПАСПОРТ ТЕРРИТОРИИ АБАЗИНСКОГО МУНИЦИПАЛЬНОГО РАЙОНА КЧР

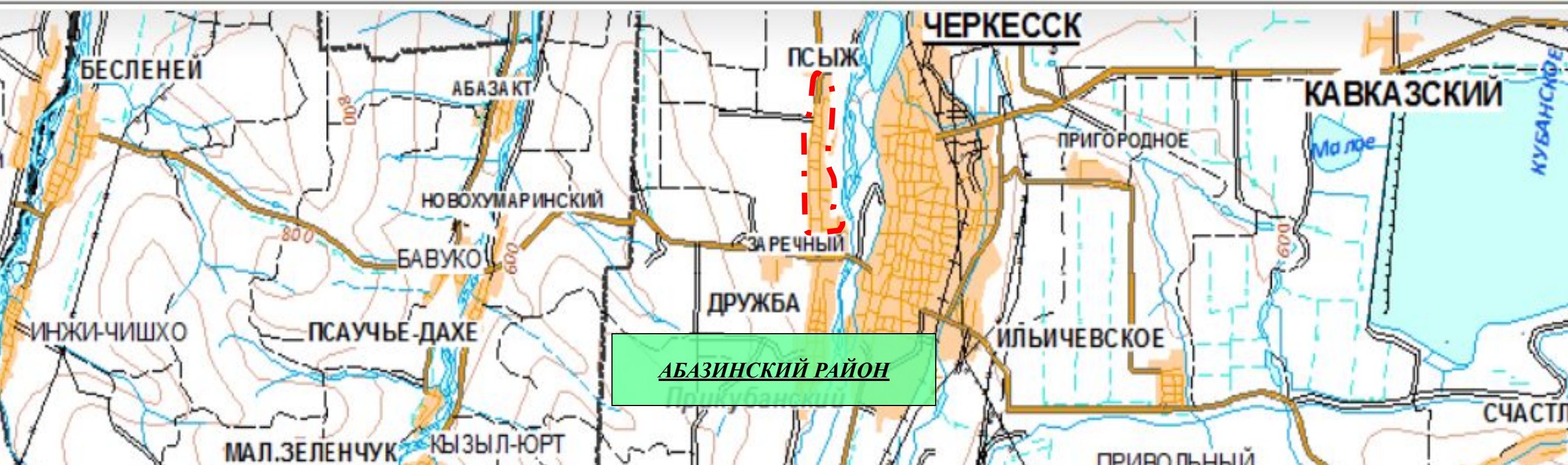
(Ведомость привлечения сил и средств, для ликвидации последствий ЧС)

Всего за КЧС и ОПБ субъекта:												
Органы управления												
1	ДДС субъекта Администрации											
2	ЕДДС муниципального образования											
3	ЕДДС муниципального образования											
4	ЕДДС муниципального образования											
5	ГП АО «ЕДРСП»											
6	Администрация											
Всего за :												
Силы и средства ликвидации ЧС												
1	Медицинская служба а.Адыге-Хабль ул.Первомайская, 142 8(87870)5-12-04	43	4	-	-	2 мин	20 мин	приказ Минздрава от 1.11.04 №179				
2	РГУ АСФ на водных объектах г. Черкесск 8(8782) 25-00-52	27	6/5	-	-	60 мин	40/180 мин	Пост Правит. РФ от 23.12.2004 г. № 835				
3	Ремонтная бригада АДС ОАО «Городские электрические сети» г. Черкесск ул. Красная,19 8(8782) 25-35-66, 25-30-10	9	4	-	-	10 мин.	60 мин	Должностные регламенты				
4	АВБ ЖКХ а.Адыге -Хабль ул.Первомайская, 143а Дежурный Тел 8(87870) 5-24-92	35	9	-	-	10 мин.	60 мин	Пост Правит. РФ от 23.05.2006 г. № 307 «О порядке предоставления коммунальных услуг гражданам».				
5	РГУП ДРСУ а.Адыге-Хабль ул Молодежная 31 Дежурный тел.8(87870) 5-22-78	36	6	-	-	10 мин.	90 мин.	Должностные регламенты				

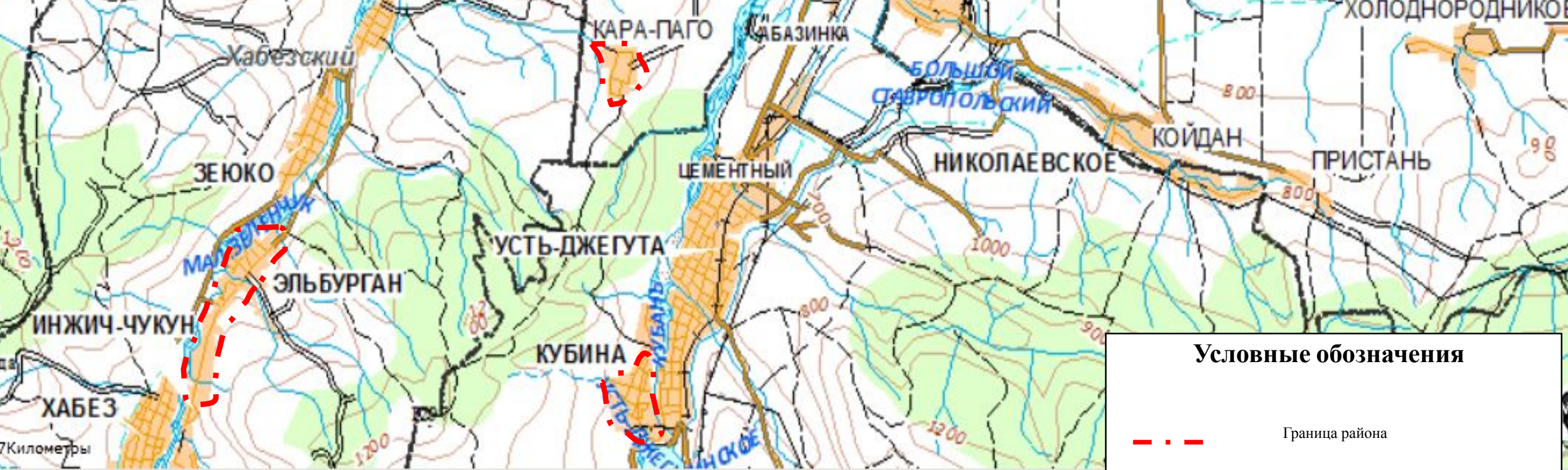
РИСКИ ВОЗНИКНОВЕНИЯ ЧС НА ОБЪЕКТАХ ЖЕЛЕЗНОДОРОЖНОГО ТРАНСПОРТА



ПАСПОРТ ТЕРРИТОРИИ АБАЗИНСКОГО МУНИЦИПАЛЬНОГО РАЙОНА КЧР (Риски возникновения ЧС на объектах железнодорожного транспорта)



**РИСКОВ ВОЗНИКНОВЕНИЯ НЕБЛАГОПРИЯТНОЙ ОБСТАНОВКИ НА ЖД ТРАНСПОРТЕ
НЕТ В СВЯЗИ С ОТСУТСТВИЕМ ЖЕЛЕЗНОЙ ДОРОГИ**



Условные обозначения
Граница района

ПАСПОРТ ТЕРРИТОРИИ АБАЗИНСКОГО МУНИЦИПАЛЬНОГО РАЙОНА КЧР (Общие сведения)

Начальник дороги СТЕПОВ Виктор Васильевич (812) 457-60-40

Первый заместитель начальника дороги ВАЛИНСКИЙ Олег Сергеевич (812) 457-61-30

Главный инженер ЗИННЕР Владимир Иванович (812) 457-60-44

Заместитель начальника дороги - Главный ревизор по безопасности движения поездов ТОЛМАЧЕВ Вадим Николаевич (812) 457-61-40

Заместитель начальника дороги по локомотивному и вагонному хозяйствам

КОТ Михаил Владимирович (812) 457-65-04

Заместитель начальника дороги по строительству МУСТЕЙКИС Ромунас Иосифович

(812) 457-63-93

Заместитель начальника дороги по путевому хозяйству

БОГДАНОВИЧ

Заместитель

(812) 436-77-89

**РИСКОВ ВОЗНИКНОВЕНИЯ НЕБЛАГОПРИЯТНОЙ ОБСТАНОВКИ НА ЖД ТРАНСПОРТЕ
НЕТ В СВЯЗИ С ОТСУТСТВИЕМ ЖЕЛЕЗНОЙ ДОРОГИ**

Заместитель начальника дороги по безопасности и режиму ИВАНОВСКИЙ Александр Геннадьевич (812) 457-67-75

Заместитель начальника дороги по пассажирским перевозкам ГОЛУБЦОВ Василий Иванович **Начальник службы по связям с общественностью КОРСАКОВ Виктор Сергеевич**

(812) 436-63-29 NSO_KorsakovVS@spb.orw.ru

Контактная информация

телефон/факс: (812) 457-60-40, 457-60-41/(812) 457-66-99

190011, г. Санкт-Петербург, пл. Островского, д. 2.

<http://ozd.rzd.ru>

**ПАСПОРТ ТЕРРИТОРИИ
АБАЗИНСКОГО МУНИЦИПАЛЬНОГО РАЙОНА КЧР
(Общие сведения о железных дорогах на территории района субъекта РФ)**

№ п/ п	Наименование железной дороги	Отделение (участок) ж\д	Руководитель, контакты, телефон ОД	Количество о направлен ий	Количество линейных станций		Количество во переездо в	Пропускная способность, пар составов/сутки	Общая протяженно сть, км	Наличие АСФ	
					всего	с осуществлени ем грузовых операций				Аварийно- восстановительный поезд	Пожарный поезд

Ж/Д дороги на территории района не проходит.

**ПАСПОРТ ТЕРРИТОРИИ
АБАЗИНСКОГО МУНИЦИПАЛЬНОГО РАЙОНА КЧР
(Характеристика мостов)**

№ п/п	Номер моста	Наименование ж/д дорог	Тип моста	Протяженност ь моста	Расстояние до ближайших населенных пунктов(с указанием названий),км	Средняя пропускная способность составов через мост, пар составов/сутки

Ж/Д дороги на территории района не проходит.

**ПАСПОРТ ТЕРРИТОРИИ
АБАЗИНСКОГО МУНИЦИПАЛЬНОГО РАЙОНА КЧР
(Характеристика туннелей)**

№ п/п	Номер туннеля	Наименование железной дороги (отделения)	Муниципальный район	Тип туннеля	Высшая точка полотна дороги в туннели, м	Расстояние до ближайших населенных пунктов(с указанием названий),км	На каком протяжении (км) и какие источники угроз могут вызвать ЧС	Средняя пропускная способность составов через туннель, пар составов/сутки

Ж/Д дороги на территории района не проходит.

РИСКИ ВОЗНИКНОВЕНИЯ ЧС НА ОБЪЕКТАХ ВОЗДУШНОГО ТРАНСПОРТА



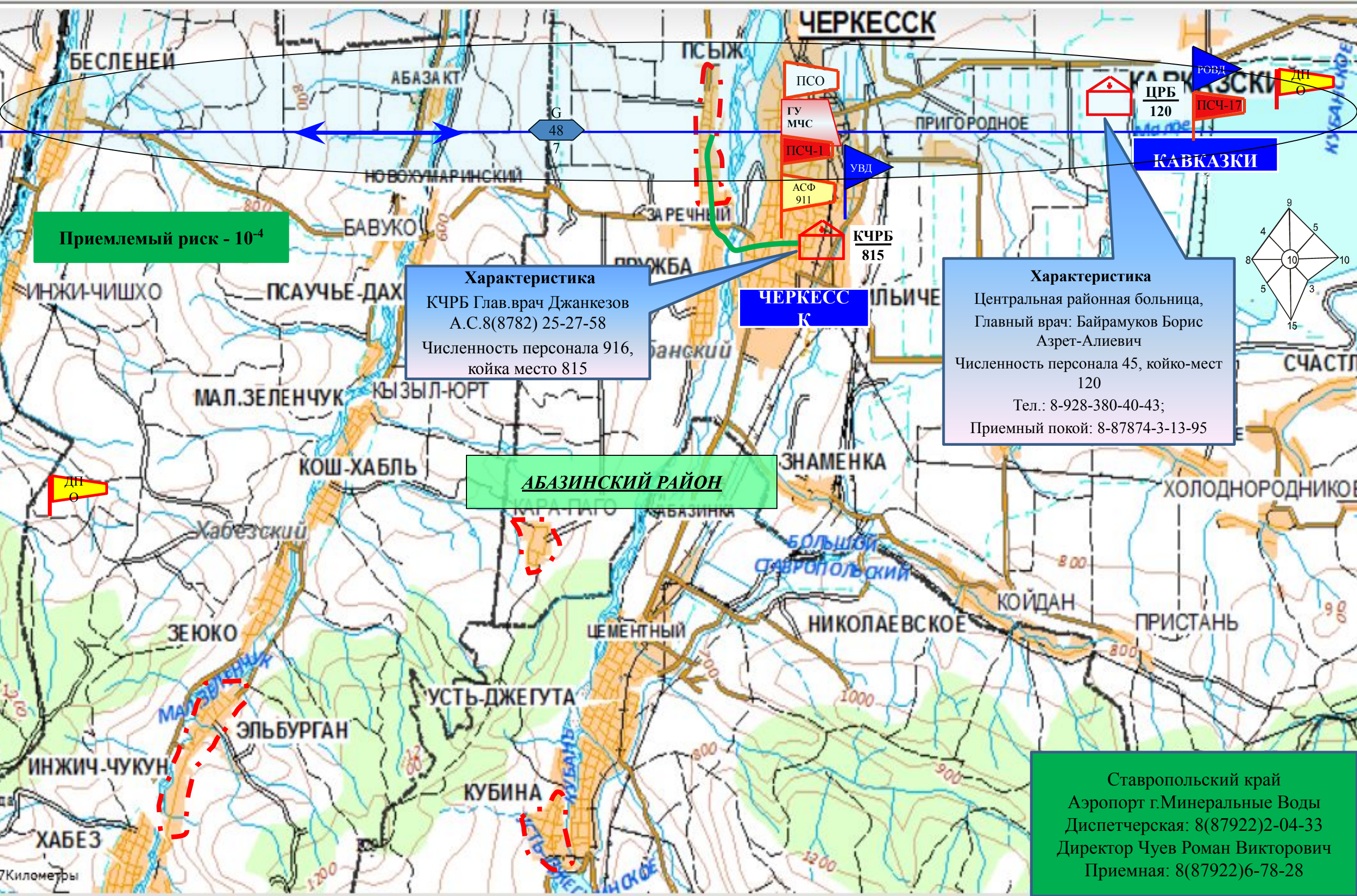
ПАСПОРТ ТЕРРИТОРИИ АБАЗИНСКОГО МУНИЦИПАЛЬНОГО РАЙОНА КЧР (Риски возникновения ЧС на объектах воздушного транспорта)



**НА ТЕРРИТОРИИ РЕСПУБЛИКИ АЭРОДРОМОВ И АЭРОПОРТОВ (ОБЪЕКТОВ ВОЗДУШНОГО ТРАНСПОРТА) НЕТ.
ЧС С ОБЪЕКТАМИ ВОЗДУШНОГО ТРАНСПОРТА МАЛОВЕРОЯТНО.**



ПАСПОРТ ТЕРРИТОРИИ АБАЗИНСКОГО МУНИЦИПАЛЬНОГО РАЙОНА КЧР (Риски возникновения ЧС на объектах воздушного транспорта)



Приемлемый риск - 10^{-4}

Характеристика
КЧРБ Глав.врач Джанкезов А.С.8(8782) 25-27-58
Численность персонала 916, койка место 815

ЧЕРКЕСС К

Характеристика
Центральная районная больница,
Главный врач: Байрамуков Борис Азрет-Алиевич
Численность персонала 45, койко-мест 120
Тел.: 8-928-380-40-43;
Приемный покой: 8-87874-3-13-95

АБАЗИНСКИЙ РАЙОН

Ставропольский край
Аэропорт г.Минеральные Воды
Диспетчерская: 8(87922)2-04-33
Директор Чуев Роман Викторович
Приемная: 8(87922)6-78-28

**ПАСПОРТ ТЕРРИТОРИИ
АБАЗИНСКОГО МУНИЦИПАЛЬНОГО РАЙОНА КЧР
(Общие сведения о пунктах управления полетами)**

№ п/п	Наименование	Фактический адрес	Ф.И.О. руководителя	Контактный телефон руководителя	Телефон дежурного	
	Аэропорты, аэродромы на территории района отсутствуют.					

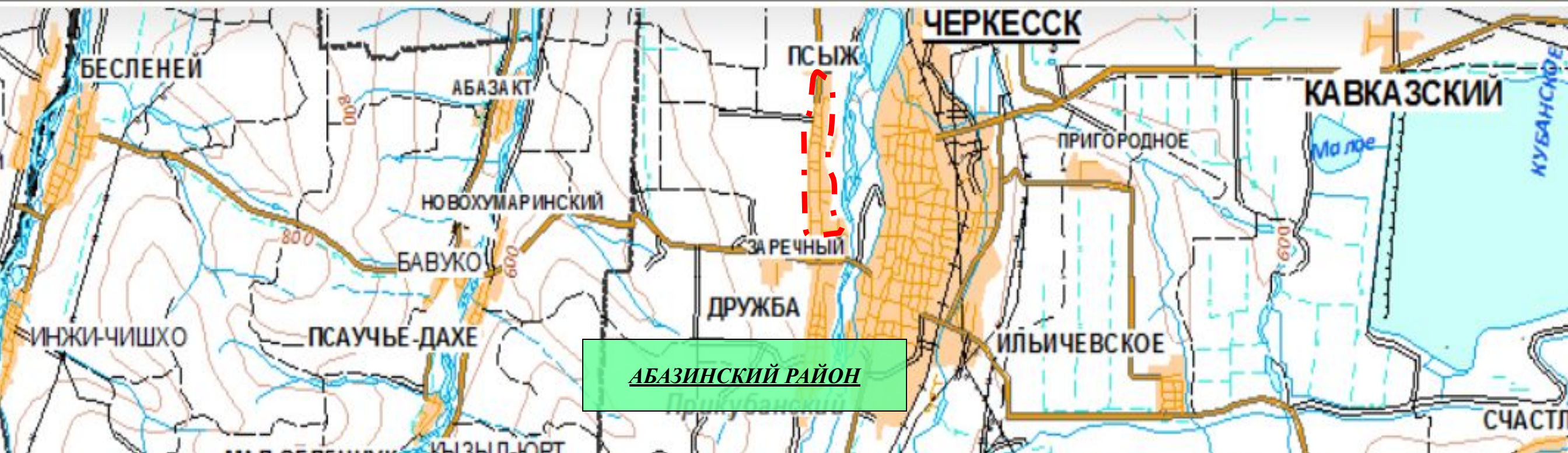
**ПАСПОРТ ТЕРРИТОРИИ
АБАЗИНСКОГО МУНИЦИПАЛЬНОГО РАЙОНА КЧР**
(Ведомость привлечения сил и средств, для ликвидации последствий ЧС)

Название подр-я, старший (звание, Ф.И.О., телефон)	Привл. в соотв. с пасп-м территории (планами применения)		Привлекалось фактически		Нормативное время		Нормативн. документ	Временные показатели			Расстояние до места ЧС	Недост атки в реагир овании
	л/с	тех.	л/с	тех.	убытия	прибыт ия		Получение инф.	Время убытия	Время прибытия		
МЧС России												
<i>Органы управления</i>												
ОГ пожарно-спасательного гарнизона	3	1			10 мин	10 мин						
ОГ ФКУ «ЦУКС ГУ МЧС России по КЧР» 8-928-031-77-93	3	1			10 мин	10 мин						
ОШ ГУ МЧС России 8-878-226-58-11	18	0				1,5 час						
<i>Силы и средства</i>												
ПСЧ-15, 18	22	4			1 мин	10/20 мин	ФЗ №123 от 22.07.2008					
Всего за МЧС России:	46	6										
ФП РСЧС												
<i>Органы управления</i>												
<i>Силы и средства</i>												
МВД России:												
служба охраны общественного порядка	35	14			2 мин	10 мин	приказ МВД от 26.02.02 №174					
Минздравсоцразвития:												
ТЦМК	6	2			2 мин	20 мин	Пост Правит. РФ от 27.10.2000 г. № 380 «Об утверждении положения о службе МК».					
КЧ ПСО	15	2			1 мин	10/20 мин	Св- во№002181 от.10,11,2006 МАК					

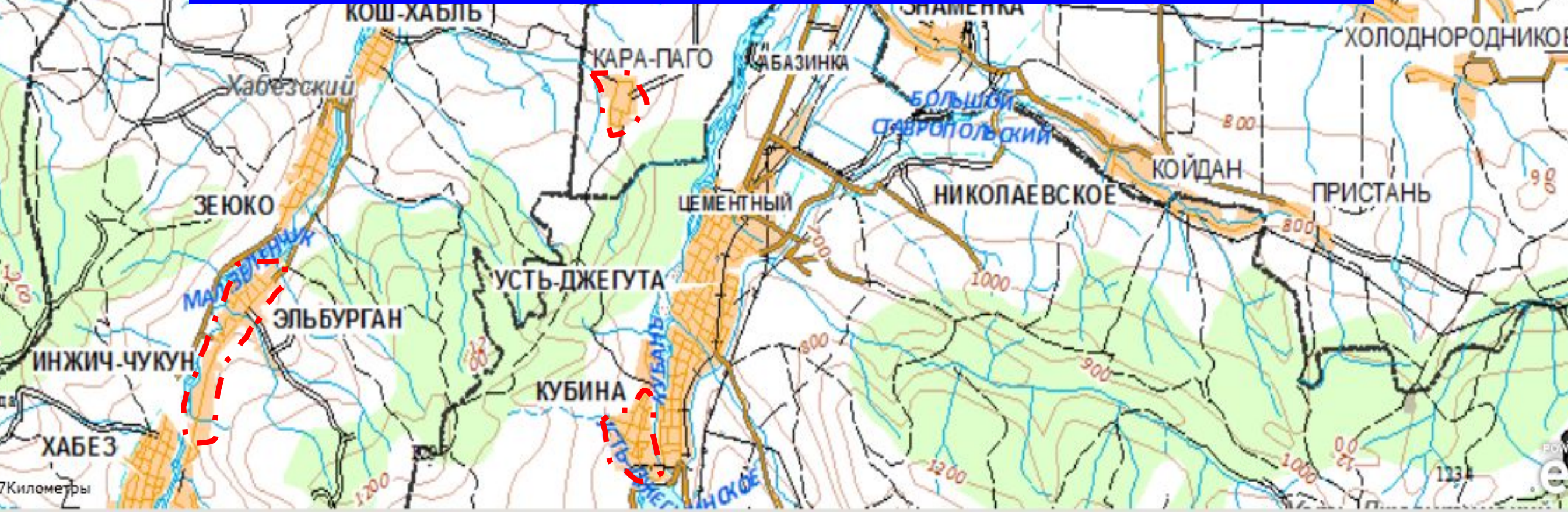
РИСКИ ВОЗНИКНОВЕНИЯ ЧС НА ОБЪЕКТАХ МОРСКОГО ТРАНСПОРТА



ПАСПОРТ ТЕРРИТОРИИ АБАЗИНСКОГО МУНИЦИПАЛЬНОГО РАЙОНА КЧР (Риски возникновения ЧС на объектах морского транспорта. Характеристика аварийно-опасных участков на море)



РИСКОВ ВОЗНИКНОВЕНИЯ НЕБЛАГОПРИЯТНОЙ ОБСТАНОВКИ НА МОРСКОМ ТРАНСПОРТЕ НЕТ В СВЯЗИ С ОТСУТСТВИЕМ МОРЯ



**ПАСПОРТ ТЕРРИТОРИИ
АБАЗИНСКОГО МУНИЦИПАЛЬНОГО РАЙОНА КЧР
(Информация о судах, приписанным к морским портам)**

Наименование порта	Ледоколы	Сухогрузы	Танкеры	Пассажирские	Прим
Морские порты на территории района отсутствуют в связи с отсутствием моря.					

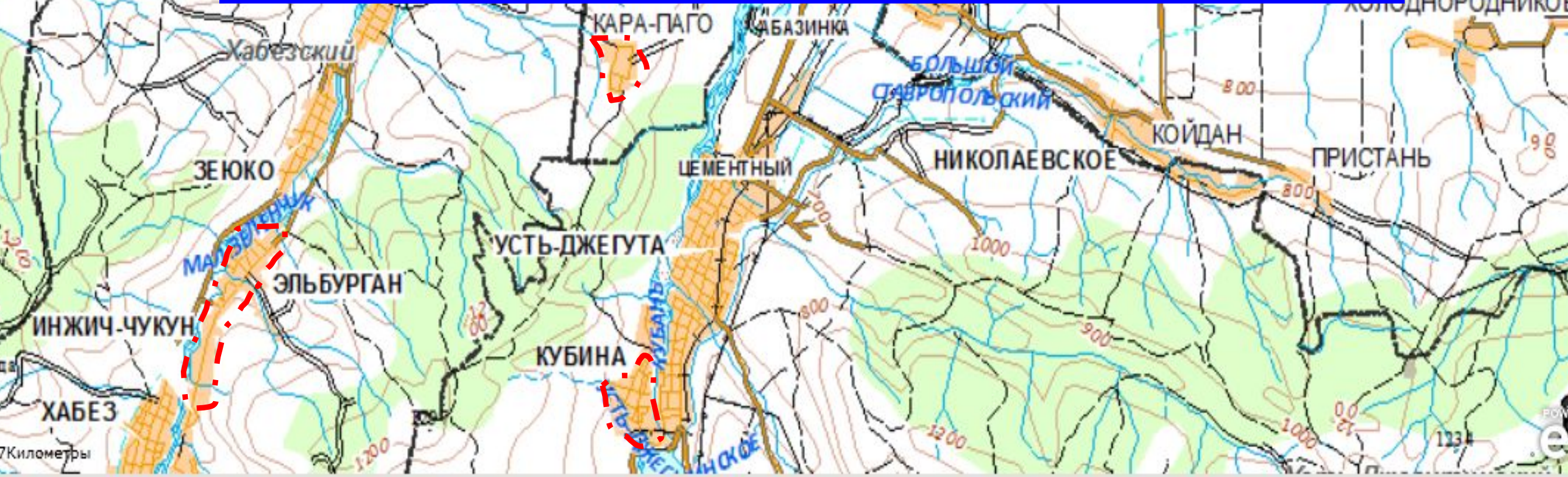
РИСКИ ВОЗНИКНОВЕНИЯ ЧС НА ОБЪЕКТАХ РЕЧНОГО ТРАНСПОРТА



ПАСПОРТ ТЕРРИТОРИИ АБАЗИНСКОГО МУНИЦИПАЛЬНОГО РАЙОНА КЧР (Риски возникновения ЧС на объектах речного транспорта)



РИСКОВ ВОЗНИКНОВЕНИЯ НЕБЛАГОПРИЯТНОЙ ОБСТАНОВКИ НА ОБЪЕКТАХ РЕЧНОГО ТРАНСПОРТА НЕТ В СВЯЗИ С ОТСУТСТВИЕМ СУДОХОДНЫХ РЕК



**ПАСПОРТ ТЕРРИТОРИИ
АБАЗИНСКОГО МУНИЦИПАЛЬНОГО РАЙОНА КЧР**
(Характеристика аварийно опасных участков на реках на территории района субъекта РФ)

№ п/п	Наименование реки	Район	Описание аварийно-опасного участка
Аварийно опасных участков на территории района нет в связи с отсутствием судоходных рек.			

**ПАСПОРТ ТЕРРИТОРИИ
АБАЗИНСКОГО МУНИЦИПАЛЬНОГО РАЙОНА КЧР
(Сведения по пляжам муниципального района)**



Пляжей на территории района нет.

№ п/п	Адрес	Владелец	Адрес владельца	Ответственный за пляж	Техническая характеристика пляжа	Характеристика водоема	Силы и средства спасания людей
1.							
2.							
3.							
4.							
5.							

**ПАСПОРТ ТЕРРИТОРИИ
АБАЗИНСКОГО МУНИЦИПАЛЬНОГО РАЙОНА КЧР**

(Данные по сорбирующим веществам, реагентам и боновым заграждениям на территории района)

№ п/п	Наименование вещества	Место хранения, Ф.И.О. контактного лица/тел.	Производитель	Количество (т)
Сорбирующие вещества, реагенты и боновые заграждения на территории района нет.				

№ п/п	Тип бонового заграждения	Место хранения, Ф.И.О. контактного лица/тел.	Производитель	Количество (м)
ИТОГО:				



*РИСКИ ВОЗНИКНОВЕНИЯ ЧС НА
ПОТЕНЦИАЛЬНО ОПАСНЫХ ОБЪЕКТАХ*

Северо-западный РЦ

Центральный РЦ

Приволжско

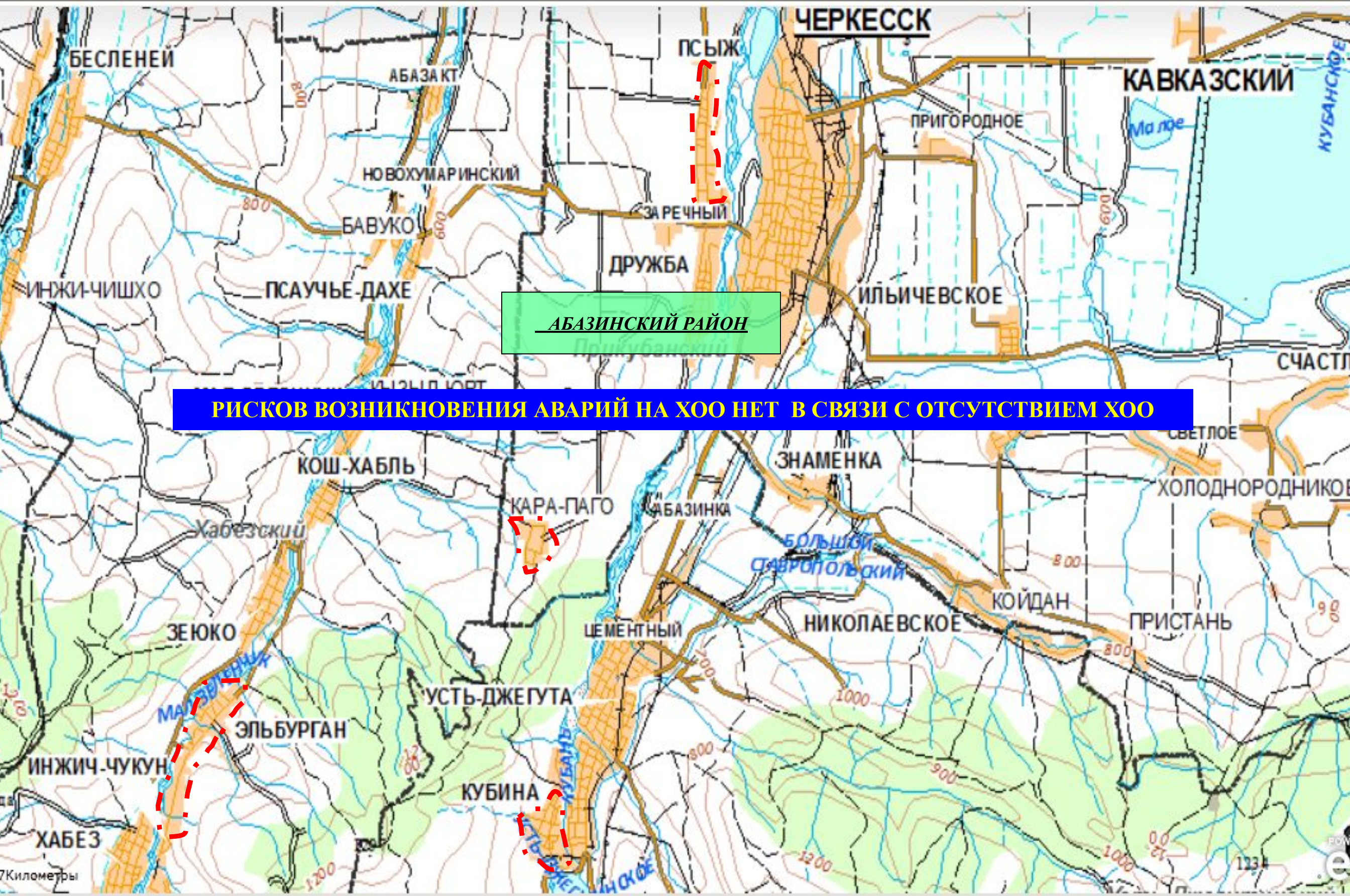
Дальневосточный РЦ

Сибирский



*РИСКИ ВОЗНИКНОВЕНИЯ
АВАРИЙ НА ХОО*

ПАСПОРТ ТЕРРИТОРИИ АБАЗИНСКОГО МУНИЦИПАЛЬНОГО РАЙОНА КЧР (Риски возникновения аварий на ХОО)



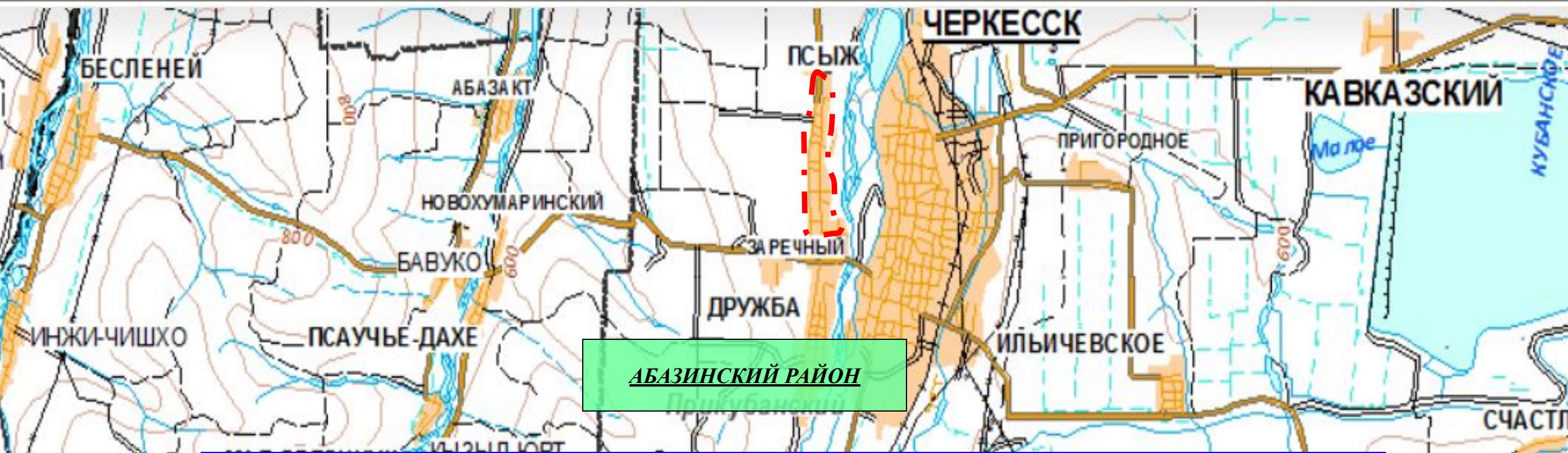
АБАЗИНСКИЙ РАЙОН

РИСКОВ ВОЗНИКНОВЕНИЯ АВАРИЙ НА ХОО НЕТ В СВЯЗИ С ОТСУТСТВИЕМ ХОО

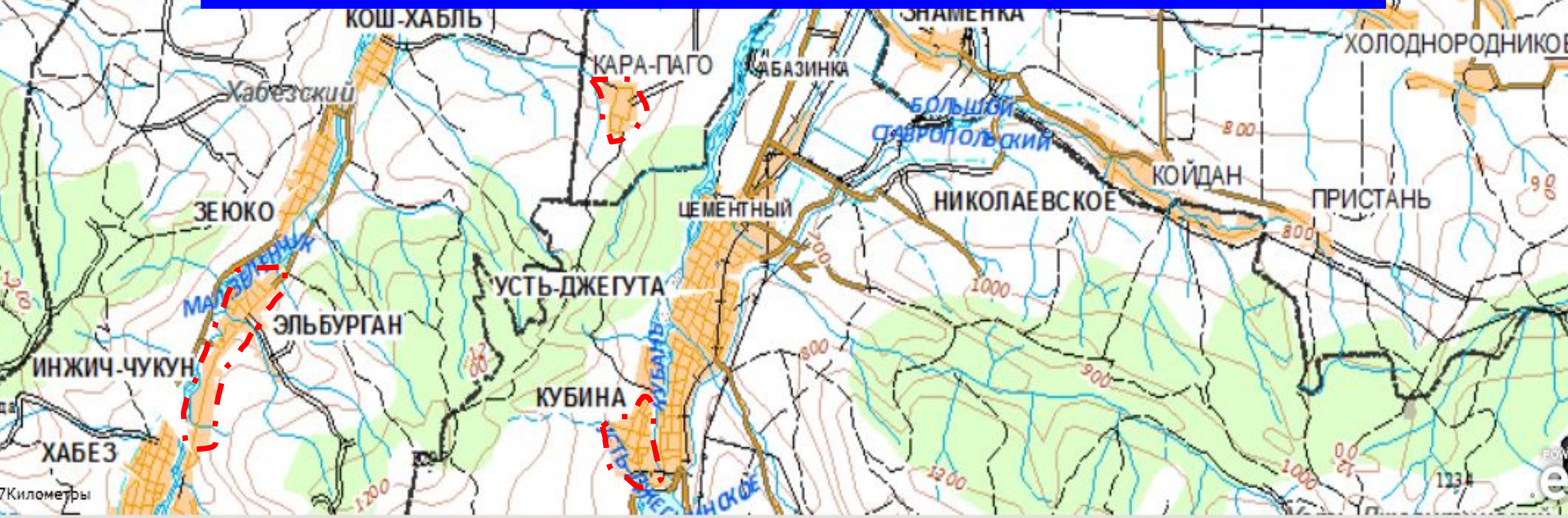


*РИСКИ ВОЗНИКНОВЕНИЯ
АВАРИЙ НА РОО*

ПАСПОРТ ТЕРРИТОРИИ АБАЗИНСКОГО МУНИЦИПАЛЬНОГО РАЙОНА КЧР (Риски возникновения аварий на РОО)



РИСКОВ ВОЗНИКНОВЕНИЯ НЕБЛАГОПРИЯТНОЙ ОБСТАНОВКИ НА РОО НЕТ В СВЯЗИ С ОТСУТСТВИЕМ РОО



**ПАСПОРТ ТЕРРИТОРИИ
АБАЗИНСКОГО МУНИЦИПАЛЬНОГО РАЙОНА КЧР
(Характеристика защитных сооружений на территории района)**

№ п\п	Населенный пункт	Количество защитных сооружений	Количество защитных сооружений отвечающих требованиям ИТМ ГО	Общее количество укрываемых	Фактическая вместимость ЗС	
		РИСКОВ ВОЗНИКНОВЕНИЯ НЕБЛАГОПРИЯТНОЙ ОБСТАНОВКИ НА РОО НЕТ В СВЯЗИ С ОТСУТСТВИЕМ РОО				

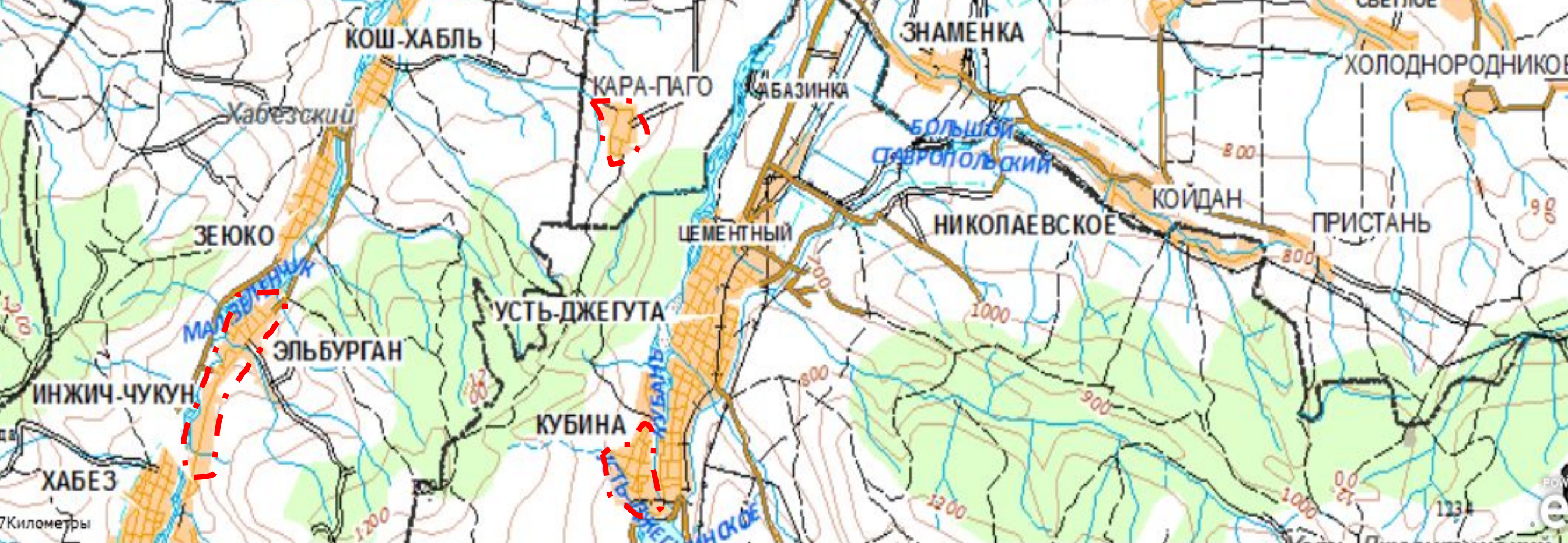


*РИСКИ ВОЗНИКНОВЕНИЯ
АВАРИЙ НА БОО*

ПАСПОРТ ТЕРРИТОРИИ АБАЗИНСКОГО МУНИЦИПАЛЬНОГО РАЙОНА КЧР (Риски возникновения неблагоприятной обстановки на БОО)



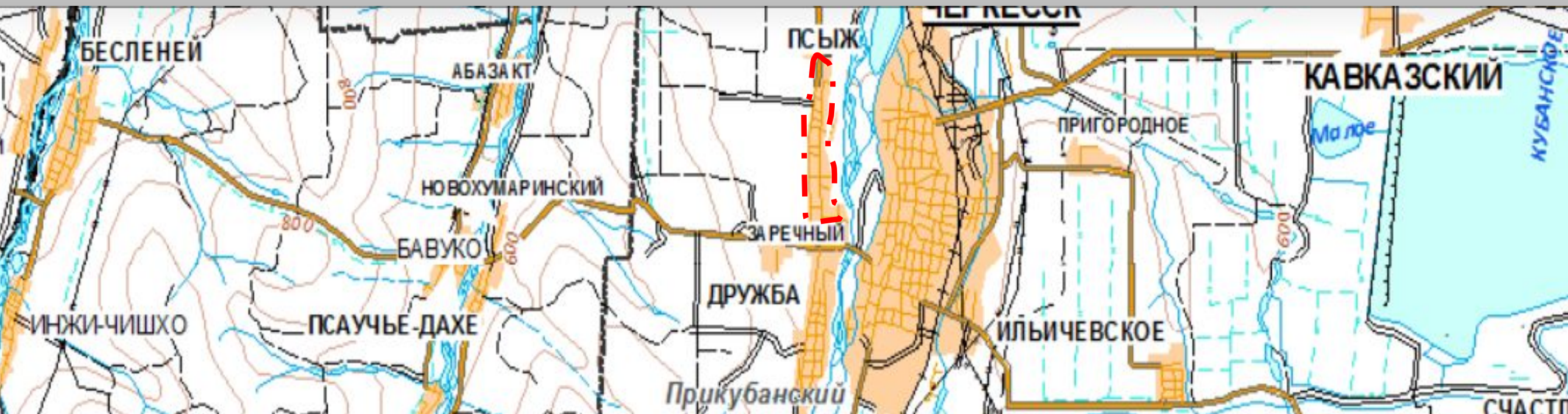
РИСКОВ ВОЗНИКНОВЕНИЯ НЕБЛАГОПРИЯТНОЙ ОБСТАНОВКИ НА БОО НЕТ В СВЯЗИ С ОТСУТСТВИЕМ БОО



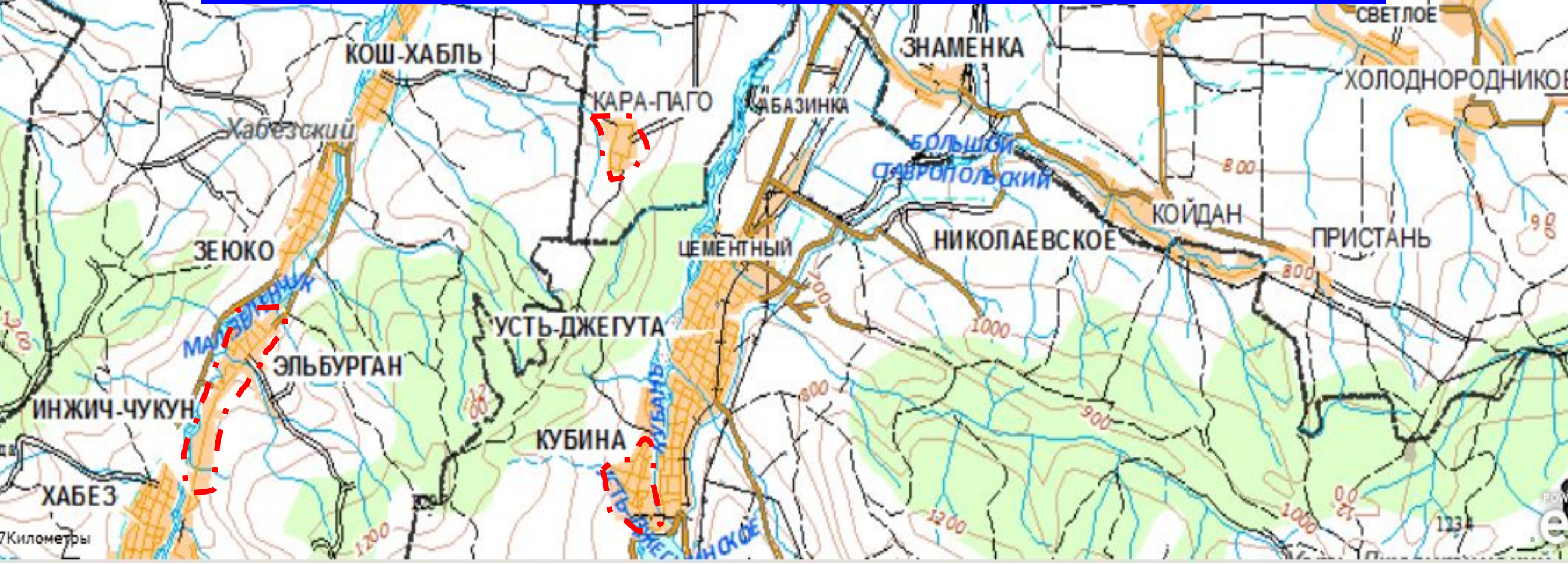
РИСКИ ВОЗНИКНОВЕНИЯ АВАРИЙ НА ПОЖАРОВЗРЫВООПАСНЫХ ОБЪЕКТАХ



ПАСПОРТ ТЕРРИТОРИИ АБАЗИНСКОГО МУНИЦИПАЛЬНОГО РАЙОНА КЧР (Риски возникновения аварий на пожаровзрывоопасных объектах)



пожаровзрывоопасные объекты отсутствуют



п. 4.2.4.2.

**ПАСПОРТ ТЕРРИТОРИИ
АБАЗИНСКОГО МУНИЦИПАЛЬНОГО РАЙОНА КЧР
(Общая характеристика ПВОО)**

№ п/п	Наименование, Место расположения	Полное и сокращенное наименование предприятия (организации)	Класс опасности (Пр. МЧС № 105)	Полный почтовый адрес (реквизиты) Ф.И.О. руководителей	Перечень опасных веществ и их количество
					-

пожаровзрывоопасные объекты отсутствуют

**ПАСПОРТ ТЕРРИТОРИИ
АБАЗИНСКОГО МУНИЦИПАЛЬНОГО РАЙОНА КЧР**
(Характеристика защитных сооружений на территории района)

№ п\п	Населенный пункт	Количество защитных сооружений	Количество защитных сооружений отвечающих требованиям ИТМ ГО	Общее количество укрываемых	Фактическая вместимость ЗС	
		пожаровзрывоопасные объекты отсутствуют				

РИСКИ ВОЗНИКНОВЕНИЯ АВАРИИ ЭЛЕКТРОСЕТЯХ



ПАСПОРТ ТЕРРИТОРИИ АБАЗИНСКОГО МУНИЦИПАЛЬНОГО РАЙОНА КЧР (Характеристики ЛЭП на территории района)

Характеристика объектов с массовым пребыванием людей

№ п/п	Наименование социально значимого объекта	Адрес расположения социально значимого объекта	Ф.И.О. руководителя	Номер рабочего телефона
1	МКДОО «детский сад Амра» а. Инжич-Чукун	а. Инжич-Чукун ул. Советская, 27	Цекова С.Ш.	8(909) 499-17-00
2	МКОО «СОШ а. Инжич-Чукун»	а. Инжич-Чукун, ул. Ленина, 50	Хаткова Ф.Е.	8(909) 493-36-51
3	МКОО «СОШ а. Кара-Паго»	а. Кара-Паго, ул. Магазиная, 1	Мукова Ф.М.	8(909) 497-50-42
4	МКОО «СОШ а. Кубина»	а. Кубина, ул. Дзегутанова, 91	Архагов М.Р.	8(928) 025-67-25
5	МКОО «Гимназия №1 а. Псыж им. А.М. Каблахова»	а. Псыж, ул. Шоссейная, 168	Куршева С. Х.	8(928) 655-37-48
6	МКОО «СОШ №2 а. Псыж им. С.Х. Гонова»	а. Псыж, ул. Куниева, 259	Кичев М.Х.	8(928) 029-31-55
7	МКОО «СОШ а. Эльбурган им. У.Мекерова»	Ул. Мира 30	Шаева Ф.К.	8(928) 656-63-69
8	МКДОО «Детский сад «Аленушка» а. Эльбурган»	а. Эльбурган ул. Абхазская, 37А	Аджиева О.Р.	8(905) 421-16-50

Авария на подстанции возможна в результате террористического акта, катастрофического землетрясения и износа основных производственных фондов.

В результате аварии на подстанции «Заречная» попадает а. Псыж с населением 8255 чел. 2 СЗО из них 2 школы.

В результате аварии на подстанции «Эльбурган» попадает а. Эльбурган с населением 2486 чел., 1 СЗО - детских садики

В результате аварии на подстанции «Кубина» попадает а. Кубина с населением 3046 чел., 1 СЗО - школа

Подстанция «Эльбурган» введена в эксплуатацию 1978 г мощность – 110 кВт.

Ультравысокий класс напряжения на территории района отсутствует

На территории района высотные здания отсутствуют.

ПСЧ 10

Подстанция «Кубина» введена в эксплуатацию 1980 г мощность – 110 кВт.

В зону отключения ПОО не попадают.

В случае аварии на территории Абазинском районе, возможно отключение электропитания 3 населённых пунктов 2 школа, 1 детский садик, с общей численностью 13901 человек.

Объекты ХОО, БОО, РОО на территории района отсутствуют.

Подстанция «Заречная» введена в эксплуатацию 1976 г мощность – 110 кВт.

Аварии на подстанциях возможны в результате террористического акта, катастрофического землетрясения и износа основных производственных фондов. резервных трансформаторов нет. Резервные ЛЭП подходят с территории Усть-Дзегутинского, Адыге-Хабльского и Хабезского районов

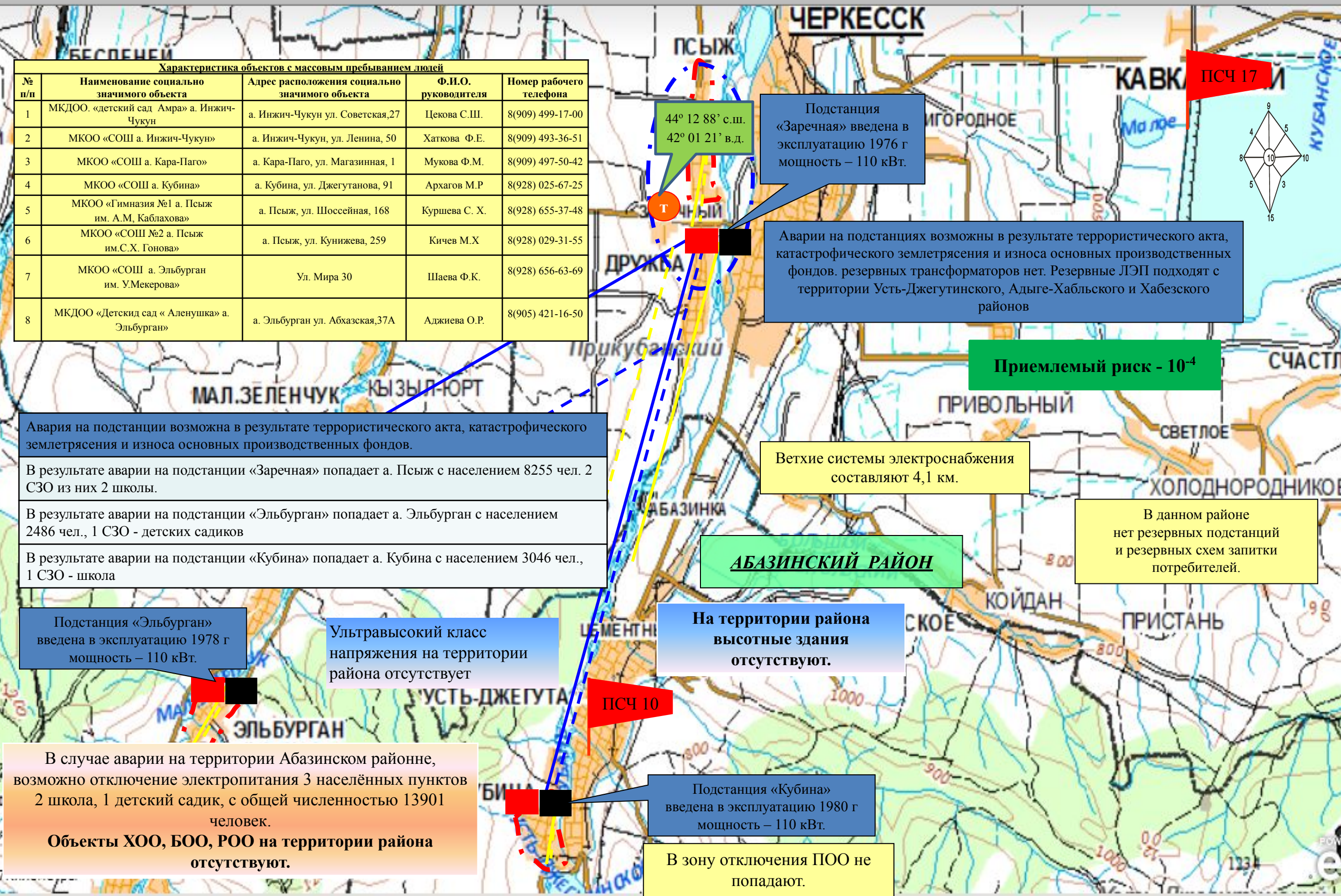
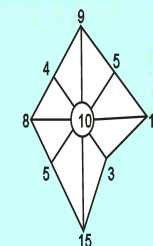
Приемлемый риск - 10^{-4}

Ветхие системы электроснабжения составляют 4,1 км.

В данном районе нет резервных подстанций и резервных схем запитки потребителей.

АБАЗИНСКИЙ РАЙОН

ПСЧ 17



**ПАСПОРТ ТЕРРИТОРИИ
АБАЗИНСКОГО МУНИЦИПАЛЬНОГО РАЙОНА КЧР
(Общие характеристики ЛЭП на территории района)**

Характеристика ЛЭП					
Тип, наименование	Протяженность (км)	Количество опор		Ширина просеки (м)	Обслуживающая организация, телефон
		железобетон	металл		
Л-39, ВЛ-110 кВ	4,2	120	0	30	КЧФ ОАО «МРСК СК» 8-87875-7-16-62
Л-123, ВЛ-110 кВ	5,2	148	0	30	
Л-128, ВЛ-110 кВ	7,1	202	0	30	
Л-222, ВЛ-110 кВ	31,6	902	0	30	
Л-221, ВЛ-110 кВ	10,533	300	0	30	
Л-617, ВЛ-35 кВ	4,6	131	0	30	
Л-627, ВЛ-35 кВ	2,8	80	0	30	

**ПАСПОРТ ТЕРРИТОРИИ
АБАЗИНСКОГО МУНИЦИПАЛЬНОГО РАЙОНА КЧР**
(Общие характеристики трансформаторных подстанций на территории района)

№ п/п	Наименование ПС	Адрес	Обслуживающая организация	ФИО руководителя	Телефон	Дата ввода ПС	Тип трансформатора	Мощность трансформатора	Количество н.п.	Количество населения
Абазинский район										
1.	ПС «Заречная» 110 кВт.	Н.п. Заречный	Рай. Эл. Сети	Гукев Ауладин Шамелевич	8 (87873) 22-2-86 89094948606	1976	ТДТН-110	110 кВт	1	8255
2.	ПС «Эльбурган» 110 кВт.	Н.п Эльбурган	Рай. Эл. Сети	Гукев Ауладин Шамелевич	8 (87873) 22-2-86 89094948606	1978	ТДТН-110	110 кВт	1	2486
3.	ПС «Кубина» 110 кВт.	Н.п. Кубина	Рай. Эл. Сети	Гукев Ауладин Шамелевич	8 (87873) 22-2-86 89094948606	1980	ТДТН-110	110 кВт	1	3046
Итого									3	13787

**ПАСПОРТ ТЕРРИТОРИИ
АБАЗИНСКОГО МУНИЦИПАЛЬНОГО РАЙОНА КЧР
(Наличие топлива на энергосберегающих предприятиях на территории района)**

№ п/п	Наименование электроснабжающей организации	Место нахождения	Вид резервного топлива	Нормативный запас топлива (тыс. тонн)	Фактическое количество топлива (тыс.тонн)
ТОПЛИВА НА ЭНЕРГОСБЕРЕГАЮЩИХ ПРЕДПРИЯТИЯХ, НАХОДЯЩИХСЯ В ВЕДЕНИИ ФИЛИАЛА - НЕТ					

**ПАСПОРТ ТЕРРИТОРИИ
АБАЗИНСКОГО МУНИЦИПАЛЬНОГО РАЙОНА КЧР
(Сведения по резервным источникам электропитания на территории района)**

ТЕПЛОВЫЕ ПУШКИ ОТСУТСТВУЮТ

Марка ДЭС	Год выпуска	Мощность, кВт	Места нахождения н.п., адрес	Названия Эксплуатирующей организации, Ф.И.О. руководителя, телефон	Расчетная потребность электроэнергии (кВт), необходимая для обеспечения жизнедеятельности ВСЕГО н.п.	Износ, %	Количество объектов обеспеченных электрической энергией				Количество населения обеспечивающего себя электрической энергией	
							Жилые дома, шт.	Социально значимые объекты, название	Медицинские учреждения, название	Промышленные объекты, название	общее	детей
диз. ген.	1980/35	75	а. Псыж	АЗС Роснефть	75	-	0	0	0	1	0	0
диз. ген.	2013	12	а. Псыж	АЗС Лукойл	12	-	0	0	0	1	0	0

ПАСПОРТ ТЕРРИТОРИИ АБАЗИНСКОГО МУНИЦИПАЛЬНОГО РАЙОНА КЧР (Резерв электротехнического оборудования на территории района)

№№ п/п	Наименование оборудования и материалов	Тип, марка	Место хранения МТР (населенный пункт, структурное подразделение филиала)	Год изготовления или срок хранения	Едн. изм.	Норма-тив	Фактически на складах	Необ-ход. объем заку-пок	Техни-ческое состояние	Использование, пере-мещение (причина, дата и № распорядительного документа разрешающего использование и переме-щение)
1.	Воздушные линии 110 кВ									
1.1	Промежуточная опора с комплектом фундаментов, траверс и сцепной арматуры	ж/б опора СК-26.4-1.1	Ц.склад Карачаево-Черкесского филиала	2009	шт	1	1	0	удов	нет
1.2	Провод	АС-150	Ц.склад Карачаево-Черкесского филиала	2010	тн	1,1	1,1	0	удов	нет
1.3	Грозозащитный трос	С-50	Ц.склад Карачаево-Черкесского филиала	2009	тн	0,4	0,4	0	удов	нет
1.6	Соединительный зажим для провода	СОАС-185-3	Ц.склад Карачаево-Черкесского филиала	2010	шт	35	35	0	удов	нет
1.7	Соединительный зажим для грозозащитного троса	СОАС-70 СОАС-95	Ц.склад Карачаево-Черкесского филиала	2010	шт	14	14	0	Удов	нет
2.	Воздушные линии 35 кВ									
2.1	Металлические и железобетонные опоры, укомплектованные линейной ар-матурой, изоляторами	СК-26.4-1.1	Ц.склад Карачаево-Черкесского филиала	2009	шт	1	1	0	удов	нет
2.2	Провод	АС-150, АС-120 АС-50/19	Ц.склад Карачаево-Черкесского филиала	2009	тн	1,0	1,0	0	удов	нет
2.3	Грозозащитный трос	С-50	Ц.склад Карачаево-Черкесского филиала	2009	тн	0,3	0,3	0	удов	нет
2.4	Изоляторы	ЛК 70/110	Ц.склад Карачаево-Черкесского филиала	2008	шт	11	11	0	удов	нет
2.5	Натяжные зажимы	ОА-240-1	Ц.склад Карачаево-Черкесского филиала	2010	шт	1	1	0	удов	нет
2.6	Поддерживавшие зажимы	ПГН-2-6	Ц.склад Карачаево-Черкесского филиала	2010	шт	15	15	0	удов	нет
2.7	Соединительные зажимы проводов	СОАС-120, СОАС-150-3 СОАС-95	Ц.склад Карачаево-Черкесского филиала	2010	шт	15	15	0	удов	нет
2.8	Сцепная арматура	КГП-7-3, У-1-7-16 СР-12-16	Ц.склад Карачаево-Черкесского филиала	2010	компл	15	15	0	удов	нет
	На деревянных опорах									
СРЗиА ЦУС										
1	Устройство микро-процессорное РЗА	ОРИОН-2	Склад СРЗиА ЦУС	2010	шт	1	1	0	удов.	нет
2	Устройство микро-процессорное РЗА	Сириус-АЧР	Склад СРЗиА ЦУС	2010	шт	1	1	0	удов.	нет
3	Устройство микро-процессорное РЗА	сириус-ЦС	Склад СРЗиА ЦУС	2005	шт	1	1	0	удов.	нет
4	Устройство микро-процессорное РЗА	Сириус-2С	Склад СРЗиА ЦУС	2007	шт	1	1	0	удов.	нет
5	Устройство микро-процессорное РЗА	РНМ-1-220В-5А	Склад СРЗиА ЦУС	2007	шт	1	1	0	удов.	нет
6	Устройство микро-процессорное РЗА	Сириус-УВ	Склад СРЗиА ЦУС	2006	шт	1	1	0	удов.	нет
7	Устройство микро-процессорное РЗА	ОРИОН БПМ	Склад СРЗиА ЦУС	2010	шт	1	1	0	удов.	нет
8	Устройство микро-процессорное РЗА	ОРИОН РПН	Склад СРЗиА ЦУС	2010	шт	1	1	0	удов.	нет
1	Устройство микро-процессорное РЗА	ОРИОН-2	Склад СРЗиА ЦУС	2010	шт	1	1	0	удов.	нет
2	Устройство микро-процессорное РЗА	Сириус-АЧР	Склад СРЗиА ЦУС	2010	шт	1	1	0	удов.	нет
ЦССДТУ ЦУС										
1	Комплект ЗИП оборудования ВЧ связи по ЛЭП (АВС-1, АВС-3, АСК-1, АКСТ-Линия Ц)	элементная база и комплектующие	Склад ЦССДТУ ЦУС	2000-2011	компл.	8	8	0	удов.	нет
2	Комплект ЗИП аппаратуры OGM-30E	элементная база и комплектующие	Склад ЦССДТУ ЦУС	2011	компл.	3	3	0	удов.	нет
3	Комплект ЗИП оборудова-ния телемехани-ки (ТМ-800В, Исток-1.0, TgFM)	элементная база и комплектующие	Склад ЦССДТУ ЦУС	1997-2011	компл.	3	3	0	удов.	нет
4	Комплект ЗИП оборудования радиосвязи (р/ст Motorola, Kenwood)	элементная база и комплектующие	Склад ЦССДТУ ЦУС	2011	компл.	2	2	0	удов.	нет
5	Комплект ЗИП ком-мутационного оборудова-ния (ЦАТС HiPa th 4000 Siemens, АТС ESK-400, ЭДТС-66, АДАСЭ)	элементная база и комплектующие	Склад ЦССДТУ ЦУС	1998-2011	компл.	4	4	0	удов.	нет
6	Комплект проводов и кабелей	П-271, ТРП-2х0.4, FTP-5 E, ПВС-2х 1.5, RG-213, RG-6U и др.	Склад ЦССДТУ ЦУС	2011	м	3000	3000	0	удов.	нет

РЕЗЕРВ ЭЛЕКТРОТЕХНИЧЕСКОГО ОБОРУДОВАНИЯ

(НА СЛУЧАЙ ЧС), НАХОДЯЩИЙСЯ В ВЕДЕНИИ ФИЛИАЛА (УКОМПЛЕКТОВАННОСТЬ – 100% ПО УСТАНОВЛЕННЫМ ВЫШЕ СТОЯЩЕЙ ОРГАНИЗАЦИЕЙ НОРМАТИВАМ)

**ПАСПОРТ ТЕРРИТОРИИ
АБАЗИНСКОГО МУНИЦИПАЛЬНОГО РАЙОНА КЧР**
(Ведомость привлечения сил и средств, для ликвидации последствий ЧС)

Название подр-я, старший (звание, Ф.И.О., телефон)	Привл. в соотв. с пасп- м территории (планами применения)		Привлекалось фактически		Нормативное время		Нормативн. документ	Временные показатели			Расстояние до места ЧС	Недост- атки в реагиро- вании
	л/с	тех.	л/с	тех.	убытия	прибытия		Получение инф.	Время убытия	Время прибытия		
МЧС России												
<i>Органы управления</i>												
ОГ пожарно-спасательного гарнизона	3	1			10 мин	10 мин						
ОГ ФКУ «ЦУКС ГУ МЧС России по КЧР» 8-928-031-77-93	3	1			10 мин	10 мин						
ОШ ГУ МЧС России 8-878-226-58-11	18	0				1,5 час						
<i>Силы и средства</i>												
ПСЧ-15, 18	22	4			1 мин	10/20 мин	ФЗ №123 от 22.07.2008					
Всего за МЧС России:	46	6										
ФП РСЧС												
<i>Органы управления</i>												
<i>Силы и средства</i>												
МВД России:												
служба охраны общественного порядка	53	12			2 мин	10 мин	приказ МВД от 26.02.02 №174					
Минздравсоцразвития:												
ТЦМК	6	2			2 мин	20 мин	Пост Правит. РФ от 27.10.2000 г. № 380 «Об утверждении положения о службе МК».					
КЧ ПСО	3	1			1 мин	10/20 мин	Св- во№002181 от.10,11,2006 МАК					

РИСКИ ВОЗНИКНОВЕНИЯ АВАРИЙ НА СИСТЕМАХ ЖКХ



ПАСПОРТ ТЕРРИТОРИИ АБАЗИНСКОГО МУНИЦИПАЛЬНОГО РАЙОНА КЧР (Риски возникновения аварий на системах теплоснабжения)

Сведения по объектам ЖКХ	
Наименование объекта	Количество
Трансф. подстанции (шт.)	1
Котельные (ед)	5
Теплосети (км)	0
ТЭЦ (шт.)	
ГРЭС (шт.)	
ЦЭС (шт.)	
ДЭС (шт.)	
ЦТП (ед.)	0
Водозаборные станции (ед)	1
Водопроводные сети (км)	156
Канализационные сети (км)	0
ВЛ-0,4-6-10 кВ (км)	66,03
КЛ-0,4-6-10 кВ (км)	

АБАЗИНСКИЙ РАЙОН

Водозабор
введен в эксплуатацию 1979 г.
мощность – 315 куб/час

44° 12 88' с.ш.
42° 01 21' в.д.

Приемлемый риск - 10^{-4}

Котельная «Псыж» введена в эксплуатацию
1986 г. Тип котлов – Минск-1;
количество котлов – 2; резервных – 0.
топливо - газ

ПСЧ 17

В результате аварии на котельных
возможно прекращение отопления 6 -
школ и 4 детских садов.

На территории Абазинского муниципального района теплосетей нет

Котельная «Эльбурган» введена в
эксплуатацию 2004 г. Тип котлов – MUNA BLV;
количество котлов – 2; резервных – 0. топливо -
газ

Котельная «Кара-Паго» введена в
эксплуатацию 1976 г. Тип котлов – кебер;
количество котлов – 2; резервных – 0.
топливо - газ

ПСЧ 10

Котельная «Инжич-Чукун» введена в
эксплуатацию 1990 г. Тип котлов – У-5М;
количество котлов – 2; резервных – 2.
топливо - газ

Котельная «Кубина» введена в эксплуатацию
1967 г. Тип котлов – У-5М;
количество котлов – 2; резервных – 0.
топливо - газ

ПСЧ 15

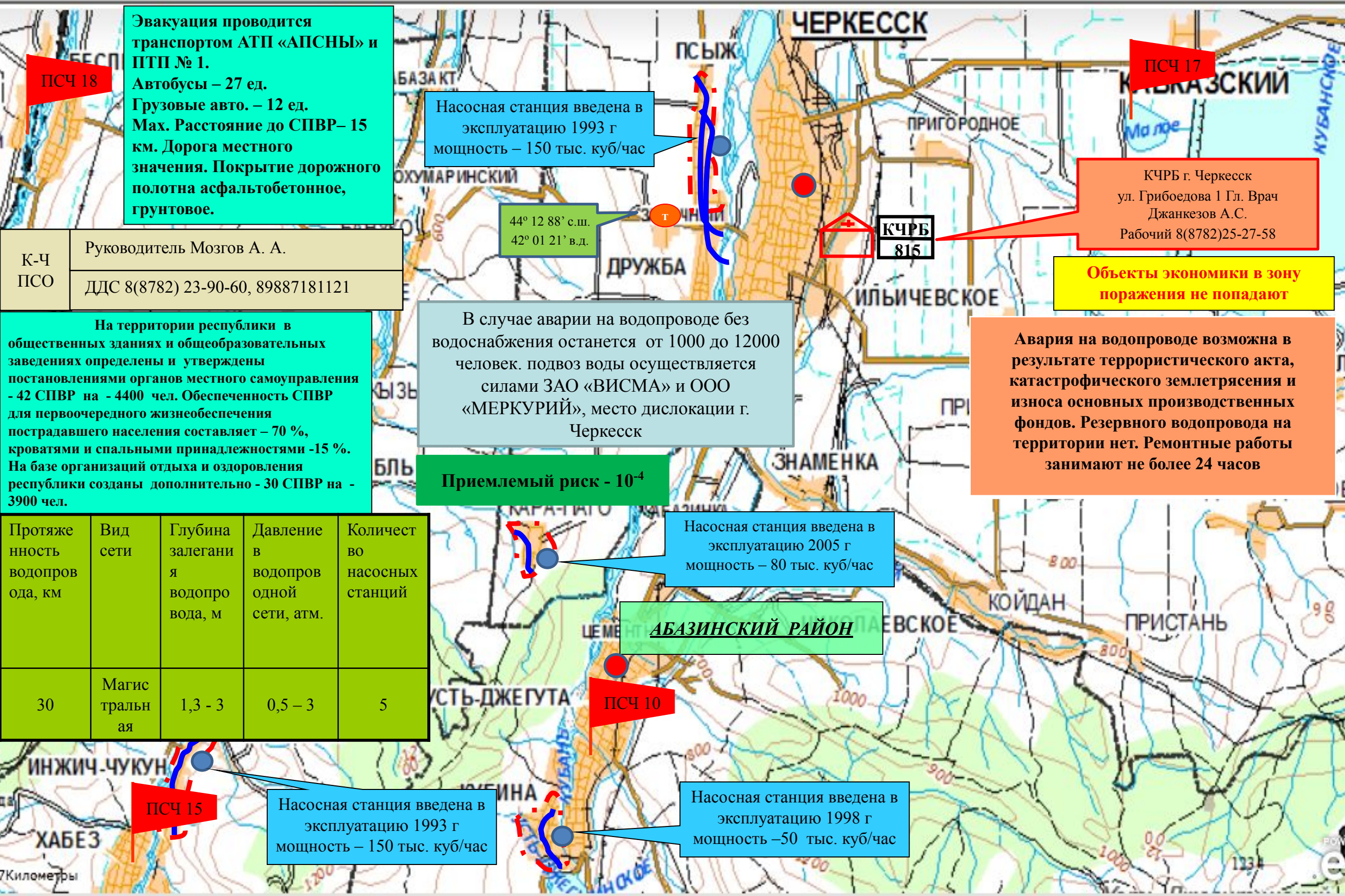
**ПАСПОРТ ТЕРРИТОРИИ
АБАЗИНСКОГО МУНИЦИПАЛЬНОГО РАЙОНА КЧР
(Общая характеристика систем теплоснабжения)**

№ п/п	Наименование населенного пункта	Средняя мощность, МВт	Вид топлива	Наличие резервного топлива /(кол-во, т)	Руководитель (ФИО, телефон)	Кол-во жилых домов	Кол-во соц. значимых объектов	Кол-во пром. объектов	Кол-во населения	Наличие резервного источника питания
1	А. Инжич-Чукун	0,45-0,7	Природный газ	0	Муртазова Земфира Магомедовна 8-928-922-61-72	0	2	0	0	0
2	А. Эльбурган	0,4	Природный газ	0	Муртазова Земфира Магомедовна 8-928-922-61-72	0	2	0	0	0
3	А. Псыж	1,08	Природный газ	0	Муртазова Земфира Магомедовна 8-928-922-61-72	0	4	0	0	0
4	А. Кубина	0,21	Природный газ	0	Муртазова Земфира Магомедовна 8-928-922-61-72	0	2	0	0	0
5	А. Кара-Паго	0,2	Природный газ	0	Муртазова Земфира Магомедовна 8-928-922-61-72	0	1	0	0	0

**ПАСПОРТ ТЕРРИТОРИИ
АБАЗИНСКОГО МУНИЦИПАЛЬНОГО РАЙОНА КЧР**
(Ведомость привлечения сил и средств, для ликвидации последствий ЧС)

Название подр-я, старший (звание, Ф.И.О., телефон)	Привл. в соотв. с пасп-м территории (планами применения)		Привлекалось фактически		Нормативное время		Нормативн. документ	Временные показатели			Расстояние до места ЧС	Недостатки в реагировании
	л/с	тех.	л/с	тех.	убытия	прибытия		Получение инф.	Время убытия	Время прибытия		
МЧС России												
<i>Органы управления</i>												
ОГ пожарно-спасательного гарнизона	3	1			10 мин	10 мин						
ОГ ФКУ «ЦУКС ГУ МЧС России по КЧР» 8-928-031-77-93	3	1			10 мин	10 мин						
ОШ ГУ МЧС России 8-878-226-58-11	18	0				1,5 час						
<i>Силы и средства</i>												
ПСЧ-15, 18	22	4			1 мин	10/20 мин	ФЗ №123 от 22.07.2008					
Всего за МЧС России:	46	6										
ФП РСЧС												
<i>Органы управления</i>												
<i>Силы и средства</i>												
МВД России:												
служба охраны общественного порядка	53	12			2 мин	10 мин	приказ МВД от 26.02.02 №174					
Минздравсоцразвития:												
ТЦМК	6	2			2 мин	20 мин	Пост Правит. РФ от 27.10.2000 г. № 380 «Об утверждении положения о службе МК».					
КЧ ПСО	3	1			1 мин	10/20 мин	Св-во №002181 от.10,11,2006 МАК					

ПАСПОРТ ТЕРРИТОРИИ АБАЗИНСКОГО МУНИЦИПАЛЬНОГО РАЙОНА КЧР (Риски возникновения аварий на системах водоснабжения)



ПСЧ 18

Эвакуация проводится транспортом АТП «АПСНЫ» и ПТП № 1.
Автобусы – 27 ед.
Грузовые авто. – 12 ед.
Мах. Расстояние до СПВР– 15 км. Дорога местного значения. Покрытие дорожного полотна асфальтобетонное, грунтовое.

Насосная станция введена в эксплуатацию 1993 г
мощность – 150 тыс. куб/час

44° 12 88' с.ш.
42° 01 21' в.д.

ПСЧ 17

КЧРБ г. Черкесск
ул. Грибоедова 1 Гл. Врач
Джанкезов А.С.
Рабочий 8(8782)25-27-58

К-Ч ПСО	Руководитель Мозгов А. А.
	ДДС 8(8782) 23-90-60, 89887181121

Объекты экономики в зону поражения не попадают

На территории республики в общественных зданиях и общеобразовательных заведениях определены и утверждены постановлениями органов местного самоуправления - 42 СПВР на - 4400 чел. Обеспеченность СПВР для первоочередного жизнеобеспечения пострадавшего населения составляет – 70 %, кроватями и спальными принадлежностями -15 %. На базе организаций отдыха и оздоровления республики созданы дополнительно - 30 СПВР на - 3900 чел.

В случае аварии на водопроводе без водоснабжения останется от 1000 до 12000 человек. подвоз воды осуществляется силами ЗАО «ВИСМА» и ООО «МЕРКУРИЙ», место дислокации г. Черкесск

Авария на водопроводе возможна в результате террористического акта, катастрофического землетрясения и износа основных производственных фондов. Резервного водопровода на территории нет. Ремонтные работы занимают не более 24 часов

Приемлемый риск - 10⁻⁴

Протяженность водопровода, км	Вид сети	Глубина залегания водопровода, м	Давление в водопроводной сети, атм.	Количество насосных станций
30	Магистральная	1,3 - 3	0,5 – 3	5

Насосная станция введена в эксплуатацию 2005 г
мощность – 80 тыс. куб/час

АБАЗИНСКИЙ РАЙОН

ПСЧ 10

ПСЧ 15

Насосная станция введена в эксплуатацию 1993 г
мощность – 150 тыс. куб/час

Насосная станция введена в эксплуатацию 1998 г
мощность – 50 тыс. куб/час

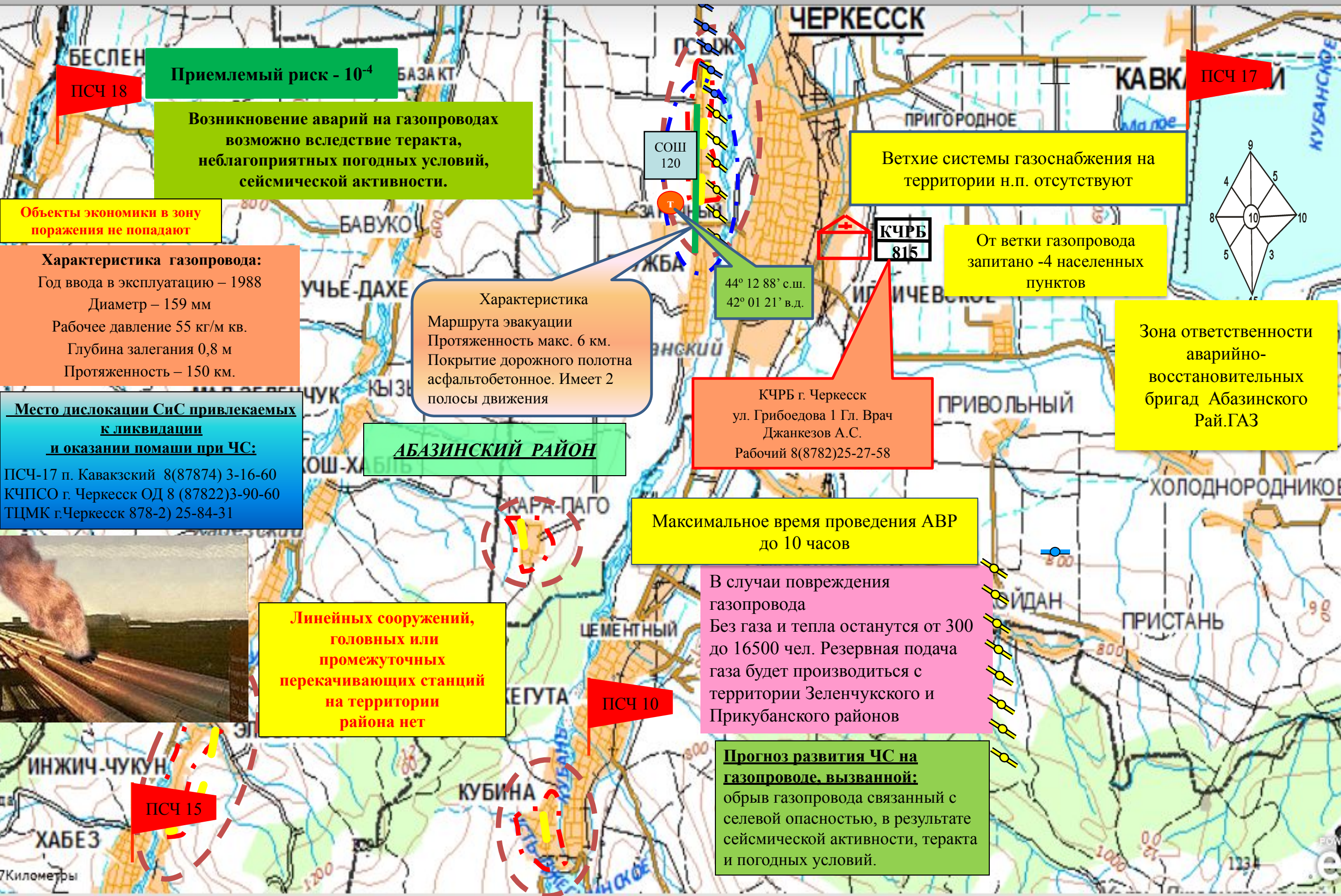
ПАСПОРТ ТЕРРИТОРИИ АБАЗИНСКОГО МУНИЦИПАЛЬНОГО РАЙОНА КЧР (Общая характеристика систем водоснабжения)

№ п / п	Наименование населенного пункта	Протяженность, км	Степень изношенности, %	Обслуживающая организация (ФИО руководителя, тел)	Надзорная организация	Кол-во скважин	Кол-во очистных сооружений	Кол-во домов	Кол-во пром. объектов	Кол-во соц. значимых объектов	Кол-во населения
1	н.п. – аул Инжич-Чукун	5	85	Хабезский филиал ФГБУ « УМЗ и СХВ по КЧР » Шидаков Тарзан Магомедович, 88787321660	Хабезский филиал ФГБУ « УМЗ и СХВ по КЧР » Шидаков Тарзан Магомедович, 88787321660	0	0	0	0	2	2594
2	Н.п. – аул Эльбурган	4	85	Хабезский филиал ФГБУ « УМЗ и СХВ по КЧР » Шидаков Тарзан Магомедович, 88787321660	Хабезский филиал ФГБУ « УМЗ и СХВ по КЧР » Шидаков Тарзан Магомедович, 88787321660	0	0	0	0	1	2459
3	н.п. – аул Кубина	6	75	Усть-Джегутинский филиал ФГБУ « Управление мелиорации земель и сельскохозяйственного водоснабжения по КЧР » Эркенов Расул Азреталиевич, 88787575317	Усть-Джегутинский филиал ФГБУ « Управление мелиорации земель и сельскохозяйственного водоснабжения по КЧР » Эркенов Расул Азреталиевич, 88787575317	0	0	0	0	1	3101
4	н.п. – аул Псыжский	7	55	ОАО Водоканал г.Черкесск Чехов Ахмет Николаевич, 88782275102	ОАО Водоканал г.Черкесск Чехов Ахмет Николаевич, 88782275102	0	0	0	0	2	8182
5	н.п. – аул Кара-Паго	8	80	Насосная станция от подземного источника а.Кара-Паго, Копсергенов Осман Мурапович, 89094971331	Насосная станция от подземного источника а.Кара-Паго, Копсергенов Осман Мурапович, 89094971331	1	0	0	0	1	699

**ПАСПОРТ ТЕРРИТОРИИ
АБАЗИНСКОГО МУНИЦИПАЛЬНОГО РАЙОНА КЧР**
(Ведомость привлечения сил и средств, для ликвидации последствий ЧС)

Название подр-я, старший (звание, Ф.И.О., телефон)	Привл. в соотв. с пасп- м территории (планами применения)		Привлекалось фактически		Нормативное время		Нормативн. документ	Временные показатели			Расстояние до места ЧС	Недост- атки в реагиро- вании
	л/с	тех.	л/с	тех.	убытия	прибыти- я		Получение инф.	Время убытия	Время прибытия		
МЧС России												
<i>Органы управления</i>												
ОГ пожарно-спасательного гарнизона	3	1			10 мин	10 мин						
ОГ ФКУ «ЦУКС ГУ МЧС России по КЧР» 8-928-031-77-93	3	1			10 мин	10 мин						
ОШ ГУ МЧС России 8-878-226-58-11	18	0				1,5 час						
<i>Силы и средства</i>												
ПСЧ-15, 18	22	4			1 мин	10/20 мин	ФЗ №123 от 22.07.2008					
Всего за МЧС России:	46	6										
ФП РСЧС												
<i>Органы управления</i>												
<i>Силы и средства</i>												
МВД России:												
служба охраны общественного порядка	53	12			2 мин	10 мин	приказ МВД от 26.02.02 №174					
Минздравсоцразвития:												
ТЦМК	6	2			2 мин	20 мин	Пост Правит. РФ от 27.10.2000 г. № 380 «Об утверждении положения о службе МК».					
КЧ ПСО	3	1			1 мин	10/20 мин	Св- во№002181 от.10,11,2006 МАК					

ПАСПОРТ ТЕРРИТОРИИ АБАЗИНСКОГО МУНИЦИПАЛЬНОГО РАЙОНА КЧР (Риски возникновения аварий на системах газоснабжения)



ПСЧ 18

Приемлемый риск - 10⁻⁴

Возникновение аварий на газопроводах возможно вследствие теракта, неблагоприятных погодных условий, сейсмической активности.

ПСЧ 17

Ветхие системы газоснабжения на территории н.п. отсутствуют

Объекты экономики в зону поражения не попадают

Характеристика газопровода:
Год ввода в эксплуатацию – 1988
Диаметр – 159 мм
Рабочее давление 55 кг/м кв.
Глубина залегания 0,8 м
Протяженность – 150 км.

Характеристика Маршрута эвакуации
Протяженность макс. 6 км.
Покрытие дорожного полотна асфальтобетонное. Имеет 2 полосы движения

От ветки газопровода запитано -4 населенных пунктов

Зона ответственности аварийно-восстановительных бригад Абазинского Рай.ГАЗ

Место дислокации СиС привлекаемых к ликвидации и оказании помощи при ЧС:
ПСЧ-17 п. Кавказский 8(87874) 3-16-60
КЧПСО г. Черкесск ОД 8 (87822)3-90-60
ТЦМК г.Черкесск 878-2) 25-84-31

АБАЗИНСКИЙ РАЙОН

КЧРБ г. Черкесск
ул. Грибоедова 1 Гл. Врач Джанкезов А.С.
Рабочий 8(8782)25-27-58

Максимальное время проведения АБР до 10 часов

В случае повреждения газопровода без газа и тепла останутся от 300 до 16500 чел. Резервная подача газа будет производиться с территории Зеленчукского и Прикубанского районов

Линейных сооружений, головных или промежуточных перекачивающих станций на территории района нет

ПСЧ 10

Прогноз развития ЧС на газопроводе, вызванной:
обрыв газопровода связанный с селевой опасностью, в результате сейсмической активности, теракта и погодных условий.



ПСЧ 15

**ПАСПОРТ ТЕРРИТОРИИ
АБАЗИНСКОГО МУНИЦИПАЛЬНОГО РАЙОНА КЧР
(Общая характеристика систем газоснабжения)**

№ п/п	Наименование населенного пункта	Кол-во компрессорных станций	Кол-во газовых хранилищ	Протяженность газовых сетей, км	Руководитель (ФИО, телефон)	Изношенность, %	Кол-во жилых домов	Кол-во соц. значимых объектов	Кол-во пром. объектов	Кол-во населения
1.	Инжич-Чукун	1	1	60	Сидаков Рустам Султанович 8(87873)2-2 3-01	0	580	2	0	2610
2.	Эльбурган	1	1	60	Сидаков Рустам Султанович 8(87873)2-2 3-01	0	573	3	0	2486
3.	Кара-Паго	1	1	30	Сидаков Рустам Султанович 8(87873)2-2 3-01	0	163	1	0	700

**ПАСПОРТ ТЕРРИТОРИИ
АБАЗИНСКОГО МУНИЦИПАЛЬНОГО РАЙОНА КЧР**
(Ведомость привлечения сил и средств, для ликвидации последствий ЧС)

Название под-я, старший (звание, Ф.И.О., телефон)	Привл. в соотв. с пасп- м территории (планами применения)		Привлекалось фактически		Нормативное время		Нормативн. документ	Временные показатели			Расстояние до места ЧС	Недост- атки в реагиро- вании
	л/с	тех.	л/с	тех.	убытия	прибыти- я		Получение инф.	Время убытия	Время прибытия		
МЧС России												
<i>Органы управления</i>												
ОГ пожарно-спасательного гарнизона	3	1			10 мин	10 мин						
ОГ ФКУ «ЦУКС ГУ МЧС России по КЧР» 8-928-031-77-93	3	1			10 мин	10 мин						
ОШ ГУ МЧС России 8-878-226-58-11	18	0				1,5 час						
<i>Силы и средства</i>												
ПСЧ-15, 18	22	4			1 мин	10/20 мин	ФЗ №123 от 22.07.2008					
Всего за МЧС России:	46	6										
ФП РСЧС												
<i>Органы управления</i>												
<i>Силы и средства</i>												
МВД России:												
служба охраны общественного порядка	53	12			2 мин	10 мин	приказ МВД от 26.02.02 №174					
Минздравсоцразвития:												
ТЦМК	6	2			2 мин	20 мин	Пост Правит. РФ от 27.10.2000 г. № 380 «Об утверждении положения о службе МК».					
КЧ ПСО	3	1			1 мин	10/20 мин	Св- во№002181 от.10,11,2006 МАК					

РИСКИ ВОЗНИКНОВЕНИЯ АВАРИЙ НА МАГИСТРАЛЬНЫХ ТРУБОПРОВОДАХ ГОРЮЧИХ ГАЗОВ И ЖИДКОСТЕЙ



**ПАСПОРТ ТЕРРИТОРИИ
АБАЗИНСКОГО МУНИЦИПАЛЬНОГО РАЙОНА КЧР
(Информация о магистральных трубопроводах горючих газов и жидкостей)**



«На территории Абазинского муниципального района магистральные трубопроводы горючих газов и жидкостей нет»



**ПАСПОРТ ТЕРРИТОРИИ
АБАЗИНСКОГО МУНИЦИПАЛЬНОГО РАЙОНА КЧР**
(Общая информация о магистральных трубопроводах горючих газов и жидкостей)

№ п/п	Наименование	Общая протяженность на территории района	Наземных переходов	Пересечений с водными преградами	Пересечений с автодорогами	Пересечений с ж/д путями	Терминалов погрузки на ж/д транспорте	Терминалов погрузки на речной, морской тр-т	Глубина залегания (м)	Год ввода в эксплуатацию (год)

«На территории Абазинского муниципального района магистральные трубопроводы горючих газов и жидкостей нет»

ПАСПОРТ ТЕРРИТОРИИ АБАЗИНСКОГО МУНИЦИПАЛЬНОГО РАЙОНА КЧР (Общая информация о газопроводах)



«На территории Абазинского муниципального района магистральные трубопроводы горючих газов и жидкостей нет»



ПАСПОРТ ТЕРРИТОРИИ АБАЗИНСКОГО МУНИЦИПАЛЬНОГО РАЙОНА КЧР

(Информация о линейных сооружениях, головных или промежуточных перекачивающих станциях)



«На территории Абазинского муниципального района магистральные трубопроводы горючих газов и жидкостей нет»



РИСКИ ОБРУШЕНИЙ ЗДАНИЙ, СООРУЖЕНИЙ И ПОРОД



**ПАСПОРТ ТЕРРИТОРИИ
АБАЗИНСКОГО МУНИЦИПАЛЬНОГО РАЙОНА КЧР**

(Информация об обрушениях зданий, сооружений, пород на территории муниципального района)

КОЛ-ВО ЖИТЕЛЕЙ	КОЛ-ВО ЖИЛЫХ ДОМОВ					% износа жилого сектора	% негазофицированного жилья
	всего	2 эт	3-5 эт	6-9 эт	Свыше 9 эт		
89	2	0	2	0	0	55%	0%

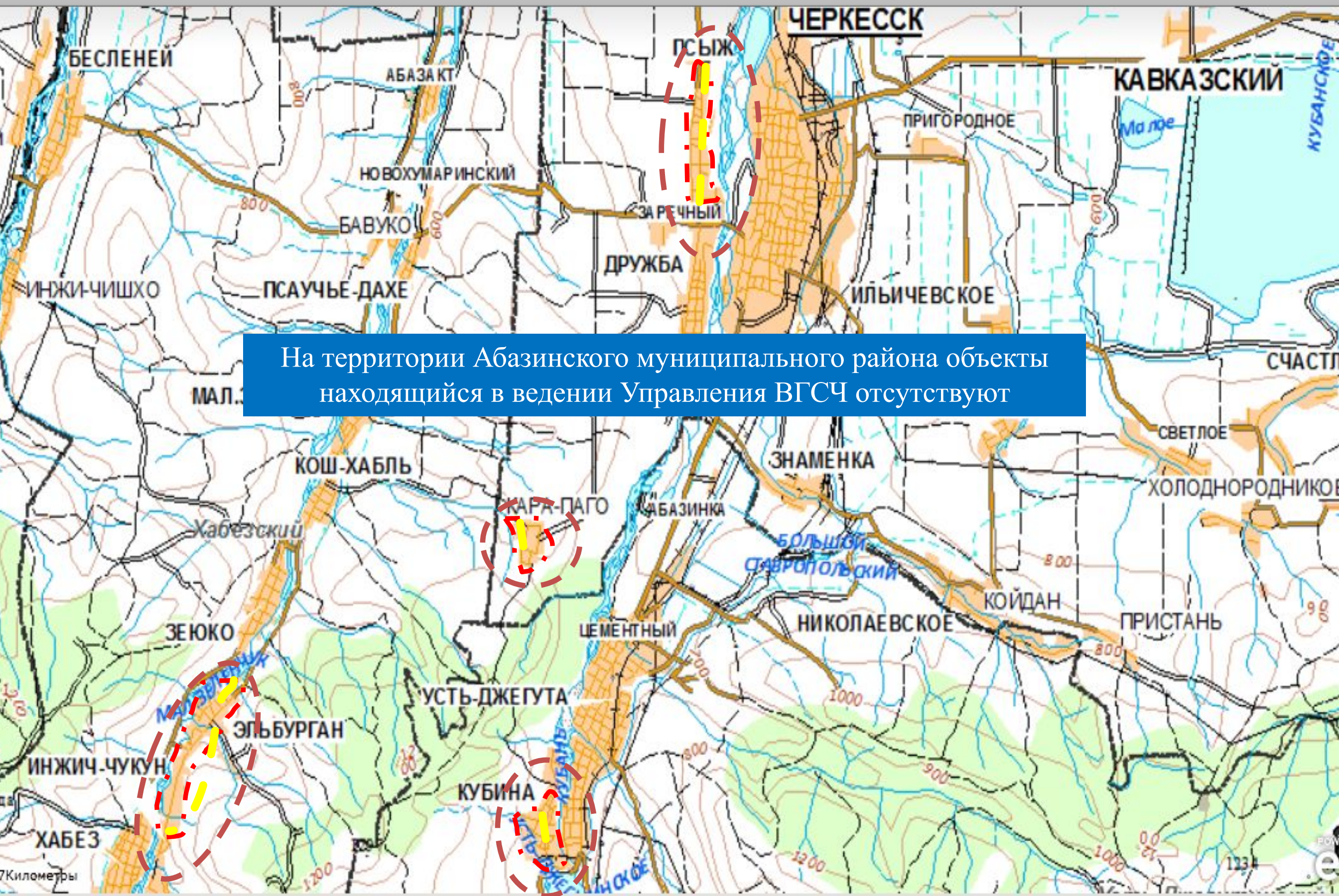
**ПАСПОРТ ТЕРРИТОРИИ
АБАЗИНСКОГО МУНИЦИПАЛЬНОГО РАЙОНА КЧР**
(Ведомость привлечения сил и средств, для ликвидации последствий ЧС)

Название подр-я, старший (звание, Ф.И.О., телефон)	Привл. в соотв. с пасп- м территории (планами применения)		Привлекалось фактически		Нормативное время		Нормативн. документ	Временные показатели			Расстояние до места ЧС	Недост атки в реагиро вании
	л/с	тех.	л/с	тех.	убытия	прибыти я		Получение инф.	Время убытия	Время прибытия		
МЧС России												
<i>Органы управления</i>												
ОГ пожарно-спасательного гарнизона	3	1			10 мин	10 мин						
ОГ ФКУ «ЦУКС ГУ МЧС России по КЧР» 8-928-031-77-93	3	1			10 мин	10 мин						
ОШ ГУ МЧС России 8-878-226-58-11	18	0				1,5 час						
<i>Силы и средства</i>												
ПСЧ-15, 18	22	4			1 мин	10/20 мин	ФЗ №123 от 22.07.2008					
Всего за МЧС России:	46	6										
ФП РСЧС												
<i>Органы управления</i>												
<i>Силы и средства</i>												
МВД России:												
служба охраны общественного порядка	53	12			2 мин	10 мин	приказ МВД от 26.02.02 №174					
Минздравсоцразвития:												
ТЦМК	6	2			2 мин	20 мин	Пост Правит. РФ от 27.10.2000 г. № 380 «Об утверждении положения о службе МК».					
КЧ ПСО	3	1			1 мин	10/20 мин	Св- во№002181 от.10,11,2006 МАК					

РИСКИ ВОЗНИКНОВЕНИЯ ЧС НА ОБЪЕКТАХ ОБСЛУЖИВАЕМЫХ ВГСЧ МЧС РОССИИ



**ПАСПОРТ ТЕРРИТОРИИ
АБАЗИНСКОГО МУНИЦИПАЛЬНОГО РАЙОНА КЧР
(Риск возникновения ЧС на объектах обслуживаемых ВГСЧ МЧС России)**





Раздел №5

*РИСКИ ВОЗНИКНОВЕНИЯ ЧС
ПРИРОДНОГО ХАРАКТЕРА*

Северо-западный РЦ

Центральный РЦ

Приволжско

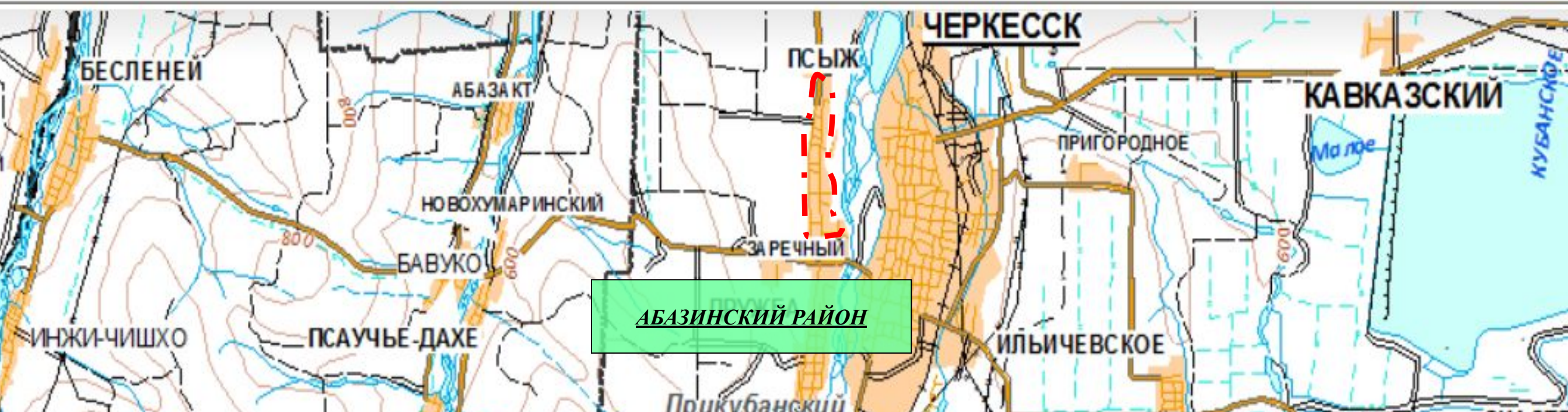
Дальневосточный РЦ

Сибирский

*РИСКИ ВОЗНИКНОВЕНИЯ ПРИРОДНЫХ
(ЛЕСНЫХ, ТОРФЯНЫХ, ЛАНДШАФТНЫХ)
ПОЖАРОВ*



ПАСПОРТ ТЕРРИТОРИИ АБАЗИНСКОГО МУНИЦИПАЛЬНОГО РАЙОНА КЧР (Характеристика лесного хозяйства на территории муниципального района)



**РИСКИ ВОЗНИКНОВЕНИЯ ПРИРОДНЫХ ПОЖАРОВ
НЕТ В СВЯЗИ С ОТСУТСТВИЕМ ЛЕСА**



**ПАСПОРТ ТЕРРИТОРИИ
АБАЗИНСКОГО МУНИЦИПАЛЬНОГО РАЙОНА КЧР
(Общая характеристика рисков возникновения природных
(лесных, торфяных, ландшафтных) пожаров)**

№ п/п	Количество населенных пунктов, попадающих в зону высокой пожарной опасности	Количество домов, попадающих в зону высокой пожарной опасности	Количество населения, попадающих в зону высокой пожарной опасности (тыс. чел)	Количество и протяженность нефтегазопроводов, попадающих в зону высокой пожарной опасности	Количество ПОО, попадающих в зону высокой пожарной опасности	Количество ОЭ, не входящих в перечень ПОО, попадающих в зону высокой пожарной опасности	Количество пожарных водоемов

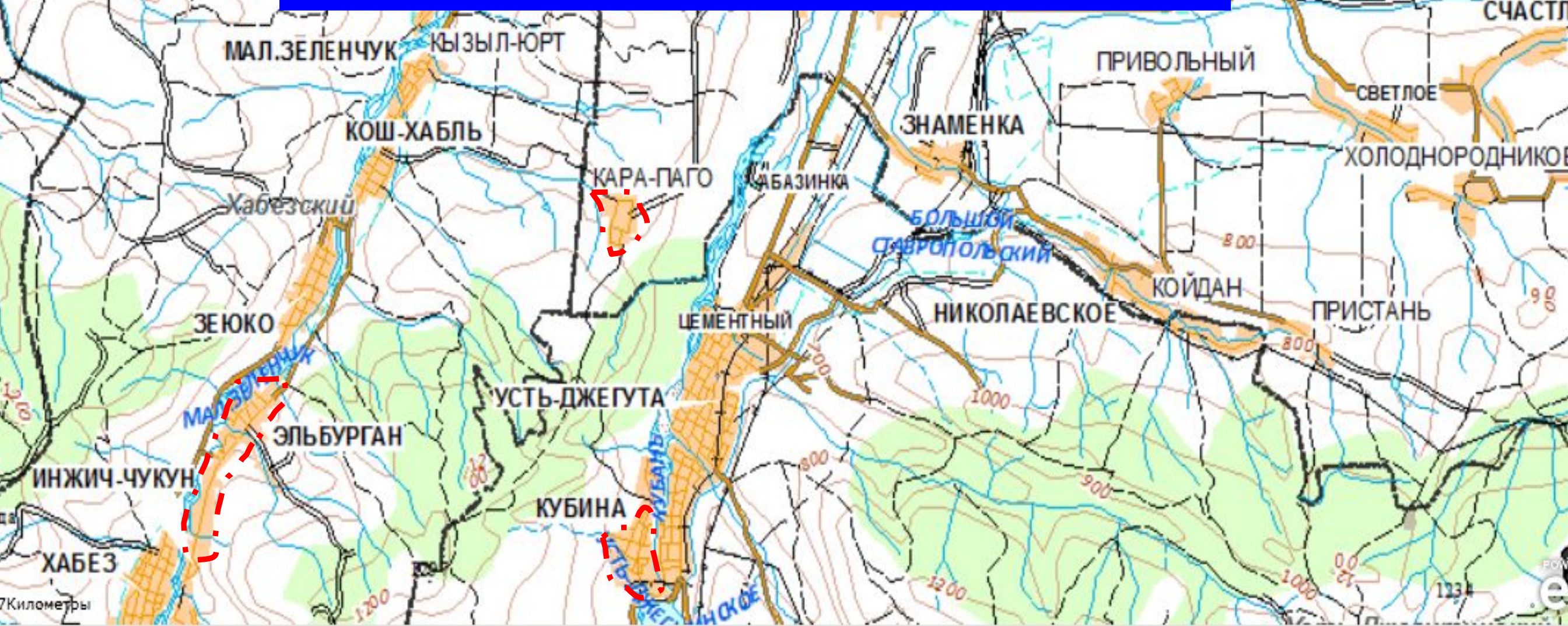
**РИСКИ ВОЗНИКНОВЕНИЯ ПРИРОДНЫХ ПОЖАРОВ
НЕТ В СВЯЗИ С ОТСУТСТВИЕМ ЛЕСА**

ПАСПОРТ ТЕРРИТОРИИ АБАЗИНСКОГО МУНИЦИПАЛЬНОГО РАЙОНА КЧР (Наличие информационных систем мониторинга леса)

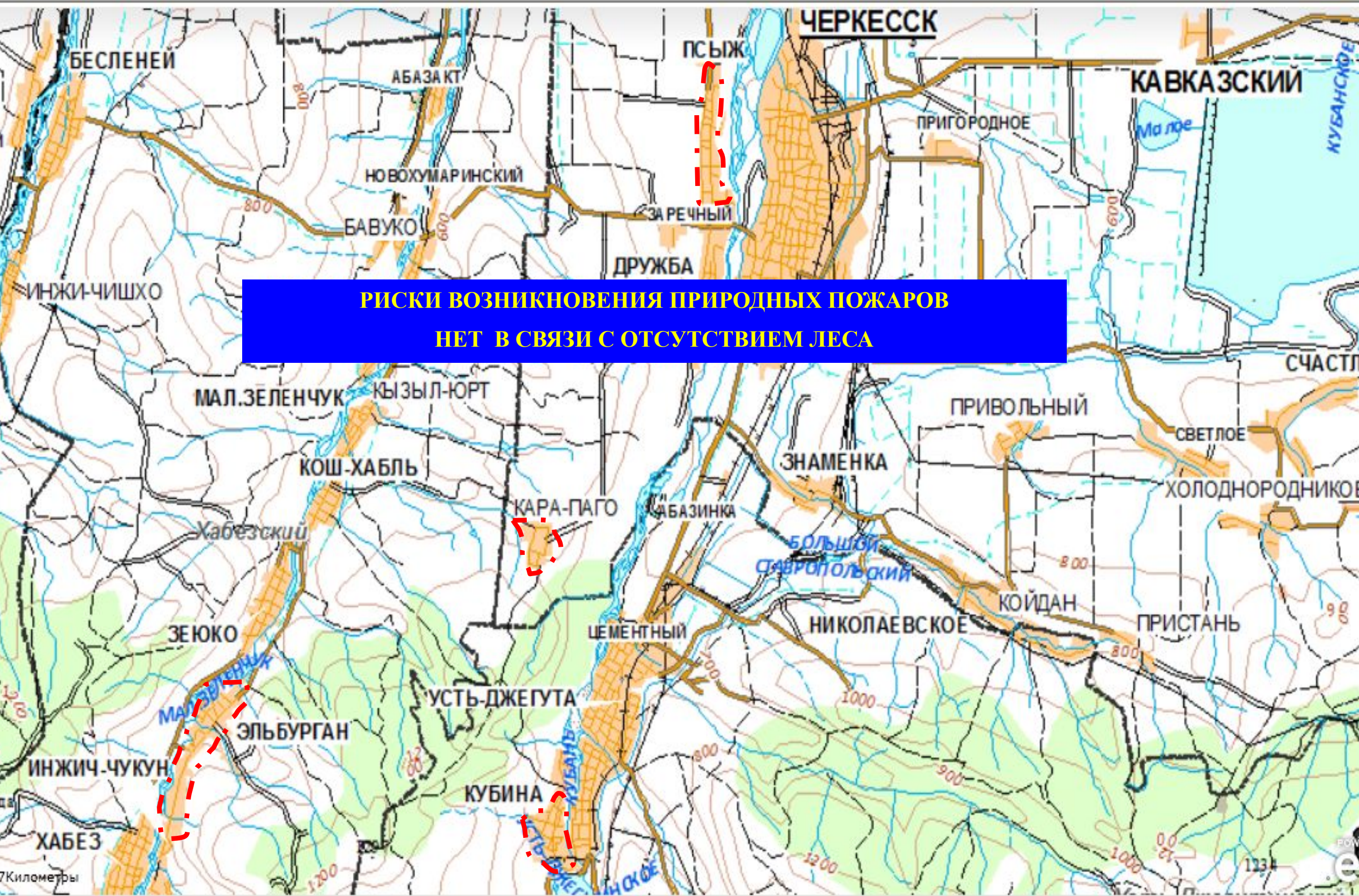
ПЕРЕЧЕНЬ ИНФОРМАЦИОННЫХ СИСТЕМ МОНИТОРИНГА ЛЕСА

№ п/п	Место размещения	Координаты		Возможность дистанционного управления	Радиус обзора	Принадлежность	ФИО ответственного, контактный тел.	Возможность трансляции через интернет
		Широта	Долгота					
1								

**РИСКИ ВОЗНИКНОВЕНИЯ ПРИРОДНЫХ ПОЖАРОВ
НЕТ В СВЯЗИ С ОТСУТСТВИЕМ ЛЕСА**

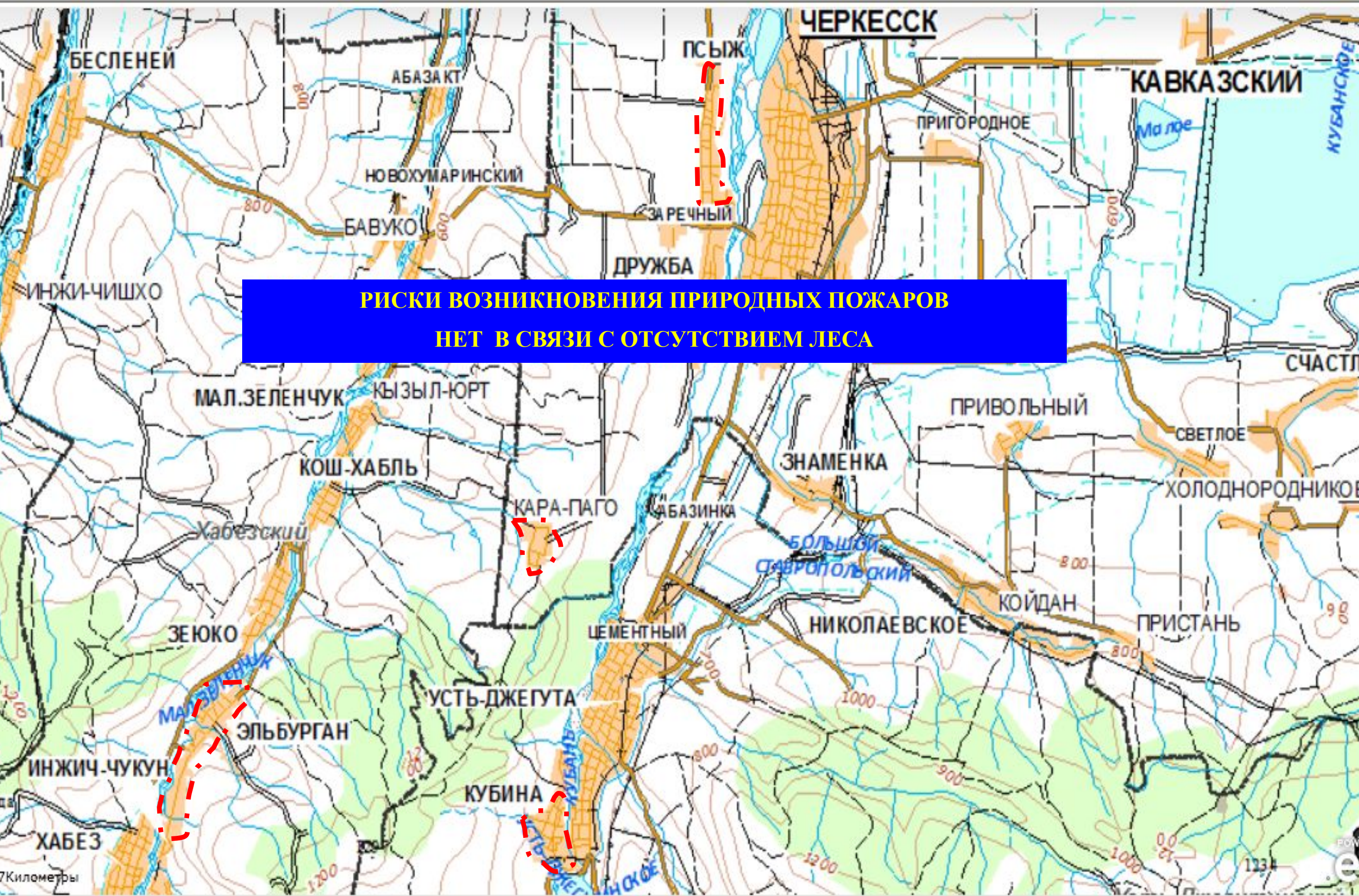


**ПАСПОРТ ТЕРРИТОРИИ
АБАЗИНСКОГО МУНИЦИПАЛЬНОГО РАЙОНА КЧР
(Сведения о торфяных месторождениях)**



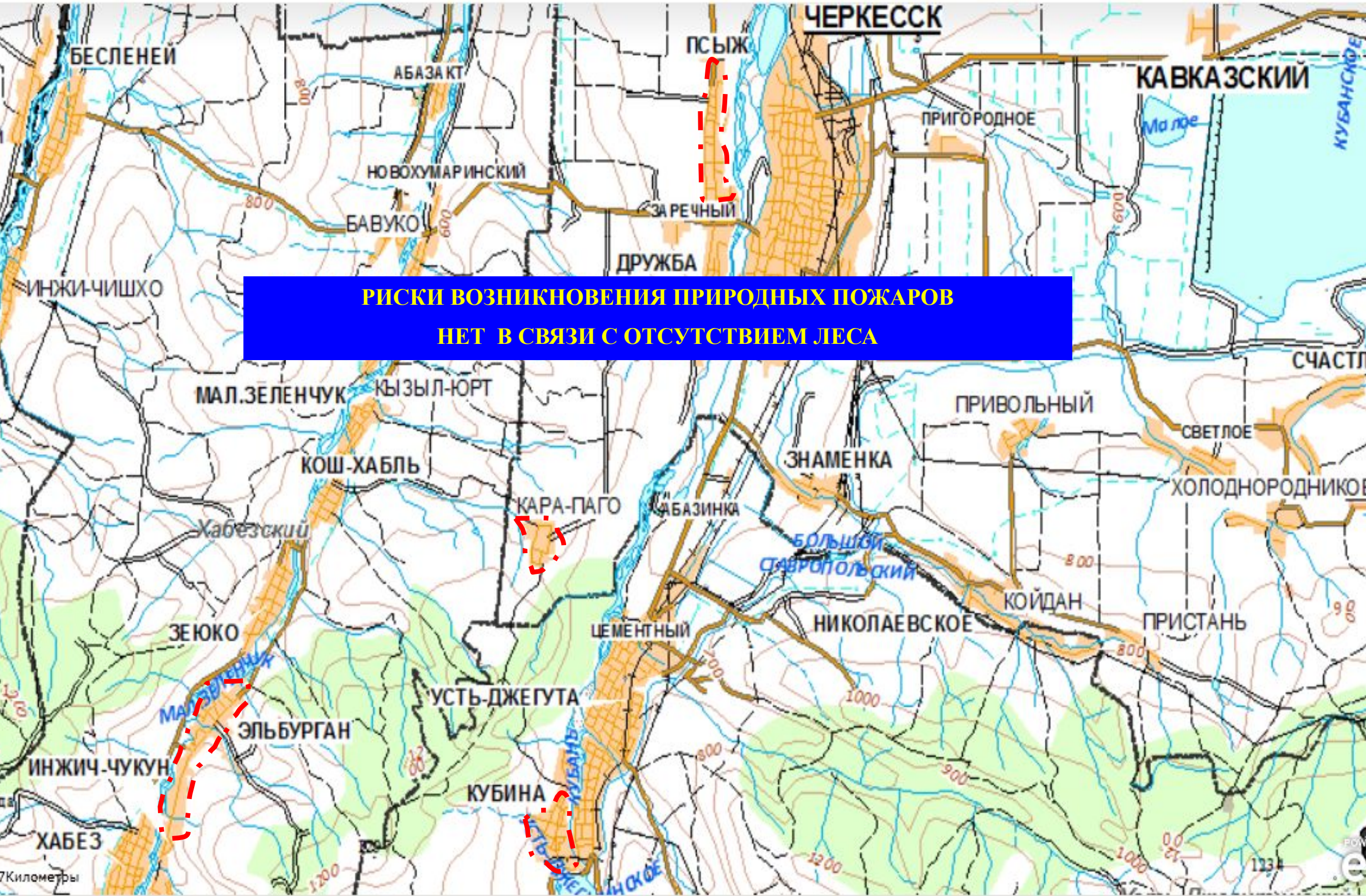
**РИСКИ ВОЗНИКНОВЕНИЯ ПРИРОДНЫХ ПОЖАРОВ
НЕТ В СВЯЗИ С ОТСУТСТВИЕМ ЛЕСА**

**ПАСПОРТ ТЕРРИТОРИИ
АБАЗИНСКОГО МУНИЦИПАЛЬНОГО РАЙОНА КЧР
(Возможная обстановка по очагам и площадям пожаров)**



ПАСПОРТ ТЕРРИТОРИИ АБАЗИНСКОГО МУНИЦИПАЛЬНОГО РАЙОНА КЧР

(Вертолетные площадки (участок местности способный принять вертолет без дополнительной подготовки) на территории района)



**РИСКИ ВОЗНИКНОВЕНИЯ ПРИРОДНЫХ ПОЖАРОВ
НЕТ В СВЯЗИ С ОТСУТСТВИЕМ ЛЕСА**

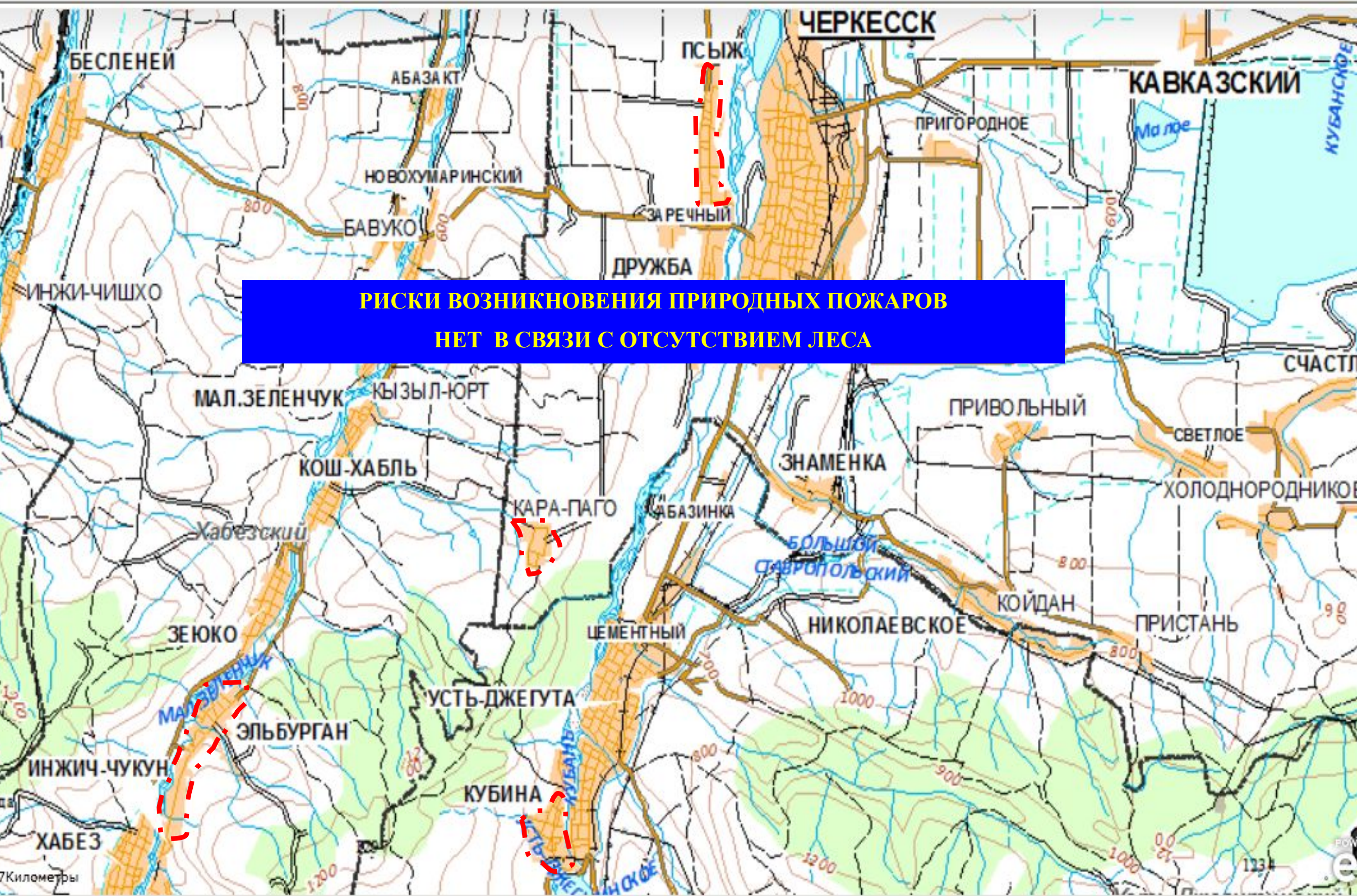
**ПАСПОРТ ТЕРРИТОРИИ
АБАЗИНСКОГО МУНИЦИПАЛЬНОГО РАЙОНА КЧР**
(Сведения по водным объектам, пригодным для забора воды воздушными судами)

№ п/п	Наименование водного объекта	Количество участков пригодных для забора воды воздушными судами, географические координаты	Количество участков пригодных для забора воды самолетом БЕ-200 ЧС, географические координаты
1.			

**РИСКИ ВОЗНИКНОВЕНИЯ ПРИРОДНЫХ ПОЖАРОВ
НЕТ В СВЯЗИ С ОТСУТСТВИЕМ ЛЕСА**

ПАСПОРТ ТЕРРИТОРИИ АБАЗИНСКОГО МУНИЦИПАЛЬНОГО РАЙОНА КЧР

(Характеристика водоемов предназначенных для забора воды при тушении лесных пожаров
БЕ-200С)



**РИСКИ ВОЗНИКНОВЕНИЯ ПРИРОДНЫХ ПОЖАРОВ
НЕТ В СВЯЗИ С ОТСУТСТВИЕМ ЛЕСА**

**ПАСПОРТ ТЕРРИТОРИИ
АБАЗИНСКОГО МУНИЦИПАЛЬНОГО РАЙОНА КЧР
(Паспорта водоемов предназначенных для забора воды
при тушении лесных пожаров БЕ-200ЧС)**

Паспорт

потенциальной пригодности Зейского водохранилища для применения самолета Бе-200ЧС.

(наименование водоема, участка водоёма)

Федеральный округ Дальневосточный

Субъект ФО Амурская область

Район (административно-территориальная принадлежность) Зейский район

№	Наименование параметра	Значение параметра	Примечание
1	Общий размер водоема в пл	0000м	
2	Глубины на акватории в рай	г. Берег глубины 25м.	до 25м. у берега
3	Характеристика и состояние дна у берега (в месте рекомендуемого, планируемого базирования)	Скальные грунты	
4	Наличие и характеристики естественных и искусственных препятствий на акватории (отмели, банки, песчаные косы, топляки и др).	нет	
5	Наличие и характеристики естественных и искусственных препятствий на территории -направлениях воздушного подхода (мачты, вышки, опоры ЛЭП и др). в R- . от центра водоема	п.Береговой вдоль берега 200м.	
6	Характеристика инфраструктуры в районе водоема, в местах возможного базирования (ж/д и а/м дороги, строения и др)	автодороги	
7	Направление и расстояние до ближайшего населенного пункта (с указанием его наименования)	п.Береговой 10км.	
8	Направление и расстояние до аэродрома (удовлетворяющего условия взлета-посадки Бе-200ЧС)	г.Благовещенск	
9	Наличие и интенсивность судоходства (в том числе иной деятельности на акватории водоема)	1р в неделю	
10	Сроки замерзания водоема по среднегодовым данным	10 ноября	
11	Сроки полного очищения водоема от льда по среднегодовым данным	10 июня	

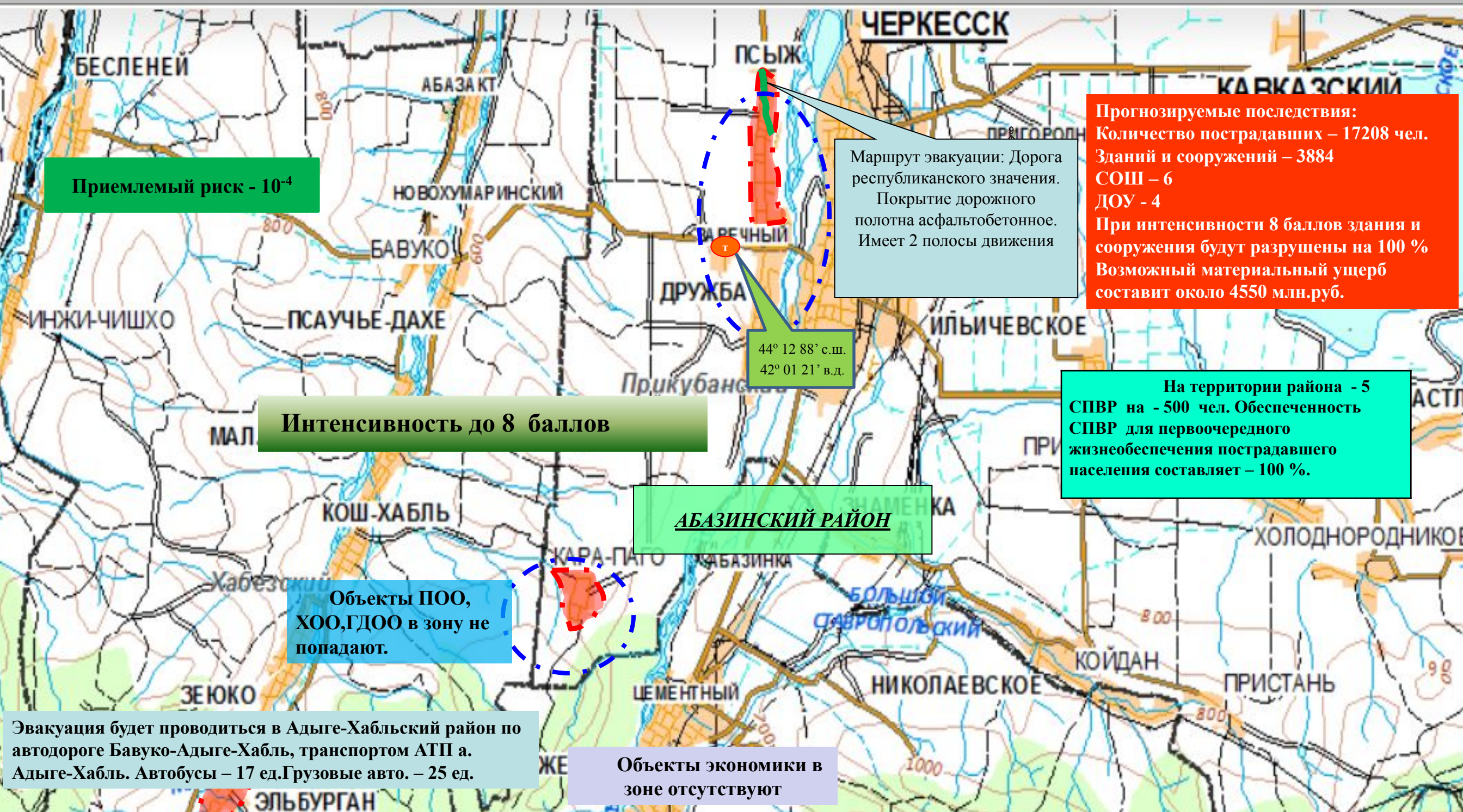
**РИСКИ ВОЗНИКНОВЕНИЯ ПРИРОДНЫХ ПОЖАРОВ
НЕТ В СВЯЗИ С ОТСУТСТВИЕМ ЛЕСА**

№	Наименование параметра	Значение параметра					
		апрель	май	июнь	июль	август	сентябрь
1	Преобладающее направление и скорость ветра						
2	Высот волны, ветровой зыби	-	лёд	1-	2-	2-	До .
3	Среднемесячная температура воздуха	0-10	10-15	20-25	20-25		
4	Среднемесячная температура воды			4-6	16	20	10-12
5	Количество дней с погодными параметрами, удовлетворяющими условиям применения Бе-200ЧС (по среднегодовым данным)	-	-	20	20	-	-
6	Орнитологическая обстановка	-	-	-	-	-	-



РИСКИ ВОЗНИКНОВЕНИЯ ЗЕМЛЕТРЯСЕНИЙ

ПАСПОРТ ТЕРРИТОРИИ АБАЗИНСКОГО МУНИЦИПАЛЬНОГО РАЙОНА КЧР (Риски возникновения землетрясений (общая карта))



Приемлемый риск - 10^{-4}

Интенсивность до 8 баллов

Маршрут эвакуации: Дорога республиканского значения. Покрытие дорожного полотна асфальтобетонное. Имеет 2 полосы движения

Прогнозируемые последствия:
 Количество пострадавших – 17208 чел.
 Зданий и сооружений – 3884
 СОШ – 6
 ДОУ – 4
 При интенсивности 8 баллов здания и сооружения будут разрушены на 100 %
 Возможный материальный ущерб составит около 4550 млн.руб.

44° 12 88' с.ш.
42° 01 21' в.д.

На территории района - 5 СПВР на - 500 чел. Обеспеченность СПВР для первоочередного жизнеобеспечения пострадавшего населения составляет – 100 %.

АБАЗИНСКИЙ РАЙОН

Объекты ПОО, ХОО,ГДОО в зону не попадают.

Эвакуация будет проводиться в Адыге-Хабльский район по автодороге Бавуко-Адыге-Хабль, транспортом АТП а. Адыге-Хабль. Автобусы – 17 ед.Грузовые авто. – 25 ед.

Объекты экономики в зоне отсутствуют

Количество зданий по типам (классификация ММСК-86)

Средняя плотность населения	A1	A2	Б	Б1	Б2	В	В1	В2	С7	С8	С9
43 чел на кв.км					2398	1790					

Районирование ОСР-97-С
(вероятность возможного превышения в течении 50 лет - 1 %)

**ПАСПОРТ ТЕРРИТОРИИ
АБАЗИНСКОГО МУНИЦИПАЛЬНОГО РАЙОНА КЧР
(Общая характеристика рисков возникновения землетрясений)**

№ п/п	Количество населенных пунктов попадающих в сейсмоопасную зону	Количество населения попадающих в сейсмоопасную зону (тыс. чел.)	Количество ПОО попадающих в сейсмоопасную зону	Количество ОЭ, не входящих в перечень ПОО, попадающих в сейсмоопасную зону
1	5	17208	0	0

**ПАСПОРТ ТЕРРИТОРИИ
АБАЗИНСКОГО МУНИЦИПАЛЬНОГО РАЙОНА КЧР
(Населенные пункты попадающие в зону возможного землетрясения (их краткая характеристика))**

№ п/п	Населенный пункт	Количество домов	Количество населения, чел.	Количество ПОО попадающих в сейсмоопасную зону
1	а. Инжич-Чукун	569	2599	0
2	а. Кара-Паго	151	708	0
3	а. Кубина	593	3133	0
4	а. Псыж	1891	8255	0
5	а. Эльбурган	544	2513	0

**ПАСПОРТ ТЕРРИТОРИИ
АБАЗИНСКОГО МУНИЦИПАЛЬНОГО РАЙОНА КЧР**
(Характеристики объектов экономики, попадающих в зону возможного землетрясения)

№ п/п	Наименование	Местоположение	Вид деятельности	Наличие опасных веществ (количество)	Собственник	Ф.И.О. руководителя (телефон)	ОД
1.							
2.	На территории Абазинского муниципального района объектов экономики попадающих в зону возможного землетрясения нет						
3.	На территории Абазинского муниципального района объектов экономики попадающих в зону возможного землетрясения нет						

**ПАСПОРТ ТЕРРИТОРИИ
АБАЗИНСКОГО МУНИЦИПАЛЬНОГО РАЙОНА КЧР
(Расчет на эвакуацию из зоны возможного землетрясения)**

№ п/п	Наименование населенного пункта	Возможная бальность	Количество населения	Расчетное количество населения подлежащие эвакуации, чел.	Необходимое количество техники
1	а. Инжич-Чукун	8	2599	2599	7
2	а. Кара-Паго	8	708	708	3
3	а. Кубина	8	3133	3133	9
4	а. Псыж	8	8255	8255	11
5	а. Эльбурган	8	2513	2513	9

**ПАСПОРТ ТЕРРИТОРИИ
АБАЗИНСКОГО МУНИЦИПАЛЬНОГО РАЙОНА КЧР
(Сведения по сейсмостанциям на территории субъекта РФ)**

№ п/п	Наименование сейсмостанции	Местоположение станции (адрес, координаты, привязка к рельефу местности)	К какой сети принадлежит	Дата открытия
1.				
2.				
3.				

**На территории Абазинского
муниципального района сейсмостанций нет**

ПАСПОРТ ТЕРРИТОРИИ
АБАЗИНСКОГО МУНИЦИПАЛЬНОГО РАЙОНА КЧР
(Ведомость привлечения сил и средств для ликвидации последствий ЧС)

Название подр-я, старший (звание, Ф.И.О., телефон)	Привл. в соотв. с пасп- м территории (планами применения)		Привлекалось фактически		Нормативное время		Нормативн. документ	Временные показатели			Расстояние до места ЧС	Недост атки в реагиро вании
	л/с	тех.	л/с	тех.	убытия	прибыти я		Получен ие инф.	Время убытия	Время прибытия		
МЧС России												
<i>Органы управления</i>												
ОГ пожарно-спасательного гарнизона	3	1			10 мин	10 мин						
ОГ ФКУ «ЦУКС ГУ МЧС России по КЧР» 8-928-031-77-93	3	1			10 мин	10 мин						
ОШ ГУ МЧС России 8-878-226-58-11	18	0				1,5 час						
<i>Силы и средства</i>												
ЦУКС ГУ МЧС РФ по КЧР	30	10			1 мин	10/20 мин	ФЗ №123 от 22.07.2008					
Всего за МЧС России:	54	12										
ФП РСЧС												
<i>Органы управления</i>												
<i>Силы и средства</i>												
МВД России:												
служба охраны общественного порядка	46	20			2 мин	10 мин	приказ МВД от 26.02.02 №174					
Минздравсоцразвития:												
Станция скорой помощи	10	2			2 мин	20 мин	приказ Минздрава от 1.11.04 №179					
Филиал ЮРПСО - КЧР ПСО	43	11/4			1 мин	10/20 мин	Св-во №002181 от.10,11,2006 МАК					
ГИМС	10	2/4			60 мин	40/180 мин	Пост Правит. РФ от 23.12.2004 г. № 835					
ТЦМК	6	2			2 мин	20 мин	Пост Правит. РФ от 27.10.2000 г. № 380 «Об утверждении положения о службе МК».					



*РИСКИ ВОЗНИКНОВЕНИЯ
ГЕОЛОГИЧЕСКИХ ОПАСНЫХ ЯВЛЕНИЙ
(ОПОЛЗНЕЙ, СЕЛЕЙ)*

**ПАСПОРТ ТЕРРИТОРИИ
АБАЗИНСКОГО МУНИЦИПАЛЬНОГО РАЙОНА КЧР**
(Общая характеристика рисков возникновения опасных геологических явлений (селей, оползней))

№ п/п	Количество оползне опасных участков	Количество населенных пунктов попадающих в оползне опасную зону	Количество населения, попадающих в оползне опасную зону (тыс. чел.)	Количество ПОО, попадающих в оползне опасную зону	Количество ОЭ, не входящих в перечень ПОО, попадающих в оползне опасную зону	Количество и протяженность участков автомобильных дорог, попадающих в оползне опасную зону	Количество и протяженность участков ж/д дорог, попадающих в оползне опасную зону
1	2	2	0,064	--	-	-	-

ПАСПОРТ ТЕРРИТОРИИ АБАЗИНСКОГО МУНИЦИПАЛЬНОГО РАЙОНА КЧР (Характеристика оползневых участков)

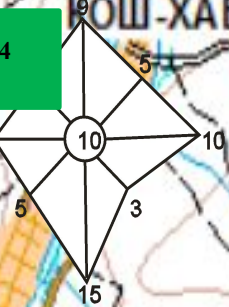
В зоны оползневой опасности на территории района - попадает, н.п. Псыж населением 8255 чел., попадает 7 домов, 35 чел., хозпостройки, огороды. Эвакуация в СПВР и к родственникам.

В зоны оползневой опасности на территории района - попадает, а. Инжич-Чукун, восточная часть., 2 жилых дома

Объекты СЗО, ХОО, ПОО, ГДОО в зону не попадают.

Объекты экономики в зоне отсутствуют

Приемлемый риск - 10^{-4}



АБАЗИНСКИЙ РАЙОН

а. Инжич-Чукун

Эвакуация проводится транспортом АТП а. Адыге-Хабль
Автобусы – 10 ед.
Грузовые авто. – 8 ед.
Мах. Расстояние до СПВР – 15 км.

а. Псыж

44° 12' 88" с.ш.
42° 01' 21" в.д.

СШ 120

Характеристика
Маршрута эвакуации
Протяженность 3 км.
Покрывание дорожного
полотна
асфальтобетонное. Имеет
2 полосы движения

КЧ ПСО	л/с 11 чел, 10 ед. техники	Руково дитель Мозгов А. А.	23-90-6 0	Св- во №002 181 от.10,11 ,2006 МАК	Дежурн ый тел. (8782)2 3-90-60, 23-90-6 1	Северна я часть города Черкесс ка
-----------	-------------------------------------	-------------------------------------	--------------	---	---	---

Превентивные мероприятия:
организовать проведение мониторинга оползневых опасных участков, а также наблюдение за основными параметрами опасных объектов по аналогии прошлых лет с привлечением специалистов взаимодействующих организаций;
оповещать установленным порядком руководителей сельских поселений и объектов экономики о прогнозе вероятности схода оползней;
уточнить состав сил и средств, привлекаемых на выполнение предупредительных мероприятий, связанных с опасными оползневыми явлениями и проведение спасательных и аварийно-восстановительных работ, проверить их готовность к действиям при проведении спасательных и аварийно-восстановительных работ.

**ПАСПОРТ ТЕРРИТОРИИ
АБАЗИНСКОГО МУНИЦИПАЛЬНОГО РАЙОНА КЧР
(Характеристика оползневых участков)**

Номер на карте	Географические координаты	Протяженность, м	Максимальный объем оползневого потока, тонн	Населенные пункты попадающие в оползневую зону	Объекты экономики попадающие в оползневую зону	Автомобильные дороги попадающие в оползневую зону
1	44°13', 42°01'	80	60,000 куб. м	а. Псыж	-	-
2	44°03', 41°47'	55	40,000 куб.м	а. Инжич-Чукун	-	-

**ПАСПОРТ ТЕРРИТОРИИ
АБАЗИНСКОГО МУНИЦИПАЛЬНОГО РАЙОНА КЧР
(Населенные пункты попадающие в зону воздействия оползней
(их краткая характеристика))**

№ п/п	Населенный пункт	Количество домов	Количество населения, чел.	Количество объектов экономики	Количество социально-значимых объектов	Площадь поражения
1	а. Псыж	7	28	-	-	60,000 куб. м..
2	а. Инжич-Чукун	9	36	-	-	40,000 куб.м.

**ПАСПОРТ ТЕРРИТОРИИ
АБАЗИНСКОГО МУНИЦИПАЛЬНОГО РАЙОНА КЧР
(Объекты экономики попадающие в оползневую зону (их характеристика))**

№ п/п	Наименование	Местоположение	Вид деятельности	Наличие опасных веществ (количество)	Собственник	Ф.И.О. руководителя (телефон)	ОД
1.							
2.	На территории Абазинского района объектов экономики попадающих в оползневую опасную зону нет.						

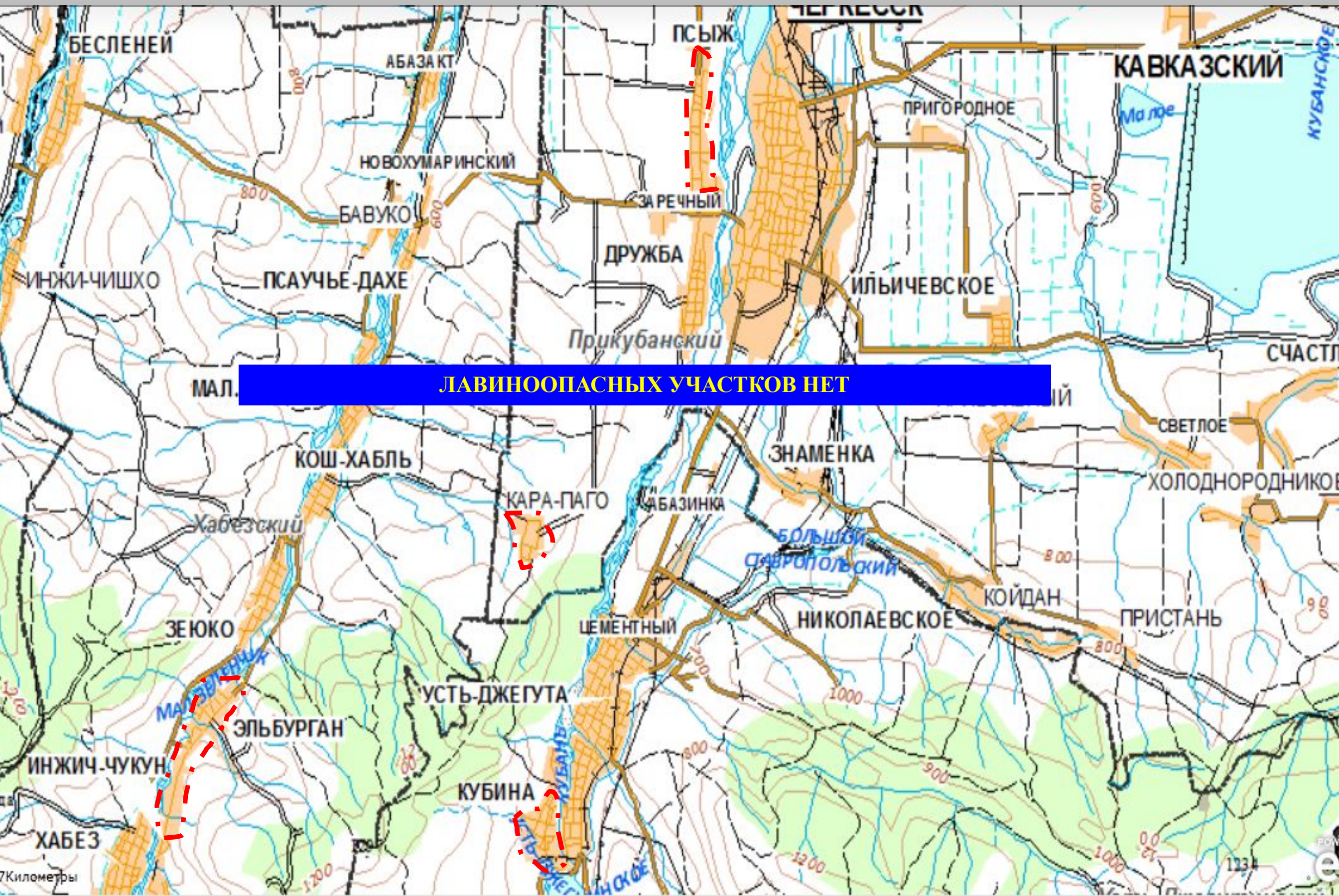
**ПАСПОРТ ТЕРРИТОРИИ
АБАЗИНСКОГО МУНИЦИПАЛЬНОГО РАЙОНА КЧР**
(Ведомость привлечения сил и средств, для ликвидации последствий ЧС)

Название подр-я, старший (звание, Ф.И.О., телефон)	Привл. в соотв. с пасп-м территории (планами применения)		Привлекалось фактически		Нормативное время		Нормативн. документ	Временные показатели			Расстояние до места ЧС	Недостатки в реагировании
	л/с	тех.	л/с	тех.	убытия	прибытия		Получение инф.	Время убытия	Время прибытия		
МЧС России												
<i>Органы управления</i>												
ОГ пожарно-спасательного гарнизона	3	1			10 мин	10 мин						
ОГ ФКУ «ЦУКС ГУ МЧС России по КЧР» 8-928-031-77-93	3	1			10 мин	10 мин						
ОШ ГУ МЧС России 8-878-226-58-11	18	0				1,5 час						
<i>Силы и средства</i>												
КЧ ПСО	3	1			1 мин	10/20 мин	Св-во №002181 от.10,11,2006 МАК					
ПСЧ-17	19	2			1 мин	10/20 мин	ФЗ №123 от 22.07.2008					
Всего за МЧС России:	46	5										
ФП РСЧС												
<i>Органы управления</i>												
<i>Силы и средства</i>												
МВД России:												
служба охраны общественного порядка	38	10			2 мин	10 мин	приказ МВД от 26.02.02 №174					
Минздравсоцразвития:												
ТЦМК	6	2			2 мин	20 мин	Пост Правит. РФ от 27.10.2000 г. № 380 «Об утверждении положения о службе МК».					

*РИСКИ ВОЗНИКНОВЕНИЯ
МЕТЕОРОЛОГИЧЕСКИХ ОПАСНЫХ
ЯВЛЕНИЙ (ЛАВИН)*



ПАСПОРТ ТЕРРИТОРИИ АБАЗИНСКОГО МУНИЦИПАЛЬНОГО РАЙОНА КЧР (Характеристика лавиноопасных участков)



ЛАВИНООПАСНЫХ УЧАСТКОВ НЕТ

**ПАСПОРТ ТЕРРИТОРИИ
АБАЗИНСКОГО МУНИЦИПАЛЬНОГО РАЙОНА КЧР
(Характеристика лавиноопасных участков)**

Характеристика лавиноопасного участка					Населенные пункты попадающие в лавиноопасную зону	Потенциально-опасные объекты экономики попадающие в лавиноопасную зону	Максимальный объем лавины, угрожающей объекту, тыс.куб.м.
Присвоенный номер лавиноопасного участка	протяженность лавиноопасного участка, м	Толщина снежного покрова (снегозапас) при 80% вероятности	Критическая масса снега, тыс. тонн при плотности 0,15 г/см ³	Масса снега, при которой проводится принудительный сход лавин, тыс тонн			

ЛАВИНООПАСНЫХ УЧАСТКОВ НЕТ

**ПАСПОРТ ТЕРРИТОРИИ
АБАЗИНСКОГО МУНИЦИПАЛЬНОГО РАЙОНА КЧР**
(Общая характеристика рисков возникновения опасных геологических явлений (лавины))

№ п/п	Количество лавиноопасных участков	Количество населенных пунктов попадающих в лавиноопасную зону	Количество населения, попадающих в лавиноопасную зону (тыс. чел.)	Количество ПОО, попадающих в лавиноопасную зону	Количество ОЭ, не входящих в перечень ПОО, попадающих в лавиноопасную зону	Количество и протяженность участков автомобильных дорог, попадающих в лавиноопасную зону	Количество и протяженность участков ж/д дорог, попадающих в лавиноопасную зону

ЛАВИНООПАСНЫХ УЧАСТКОВ НЕТ

**ПАСПОРТ ТЕРРИТОРИИ
АБАЗИНСКОГО МУНИЦИПАЛЬНОГО РАЙОНА КЧР
(Населенные пункты попадающие в зону воздействия лавины(их краткая характеристика))**

№ п/п	Населенный пункт	Количество домов	Количество населения, чел.	Количество объектов экономики	Количество социально- значимых объектов	Площадь поражения

ЛАВИНООПАСНЫХ УЧАСТКОВ НЕТ

**ПАСПОРТ ТЕРРИТОРИИ
АБАЗИНСКОГО МУНИЦИПАЛЬНОГО РАЙОНА КЧР
(Объекты экономики попадающие в зону схода лавины (их характеристика))**

№ п/п	Наименование	Местоположение	Вид деятельности	Наличие опасных веществ (количество)	Собственник	Ф.И.О. руководител я (телефон)	ОД

ЛАВИНООПАСНЫХ УЧАСТКОВ НЕТ

РИСКИ ПОДТОПЛЕНИЯ (ЗАТОПЛЕНИЯ)

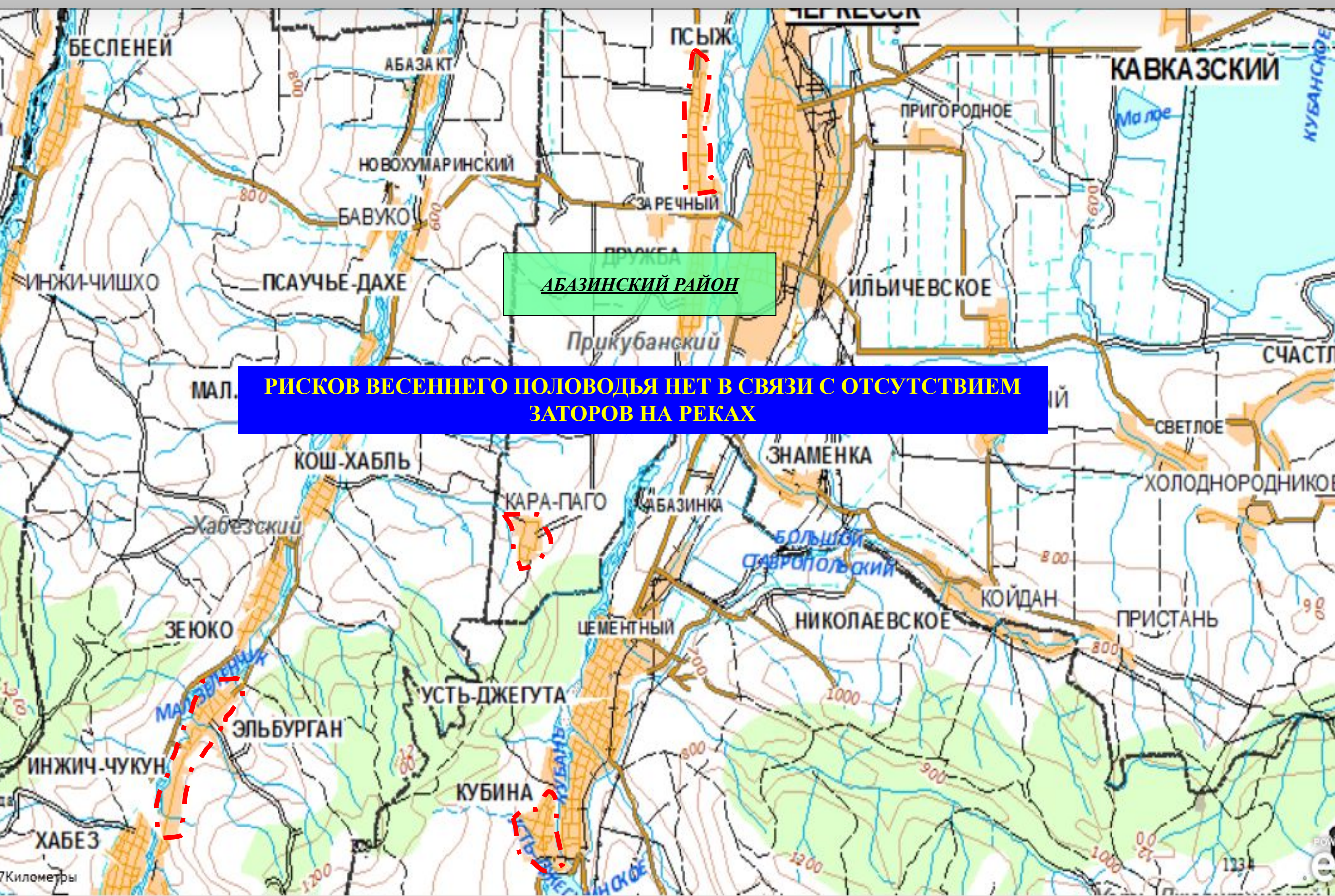
*Риски подтопления (затопления) отрабатывать по четырём категориям, в соответствии со структурой, исходя из особенностей территорий:

- риск весеннего половодья;
- риск наводнений, формируемый интенсивными дождями и таянием снега в горах;
- риски затопления (подтопления), формируемые другими гидрологическими явлениями (штормовой нагон, подтопление грунтовыми водами);
- риск катастрофического затопления, вследствие аварии на ГТС.

РИСК ВЕСЕННЕГО ПОЛОВОДЬЯ



ПАСПОРТ ТЕРРИТОРИИ АБАЗИНСКОГО МУНИЦИПАЛЬНОГО РАЙОНА КЧР (Возможная обстановка, связанная с рисками весеннего половодья)



АБАЗИНСКИЙ РАЙОН

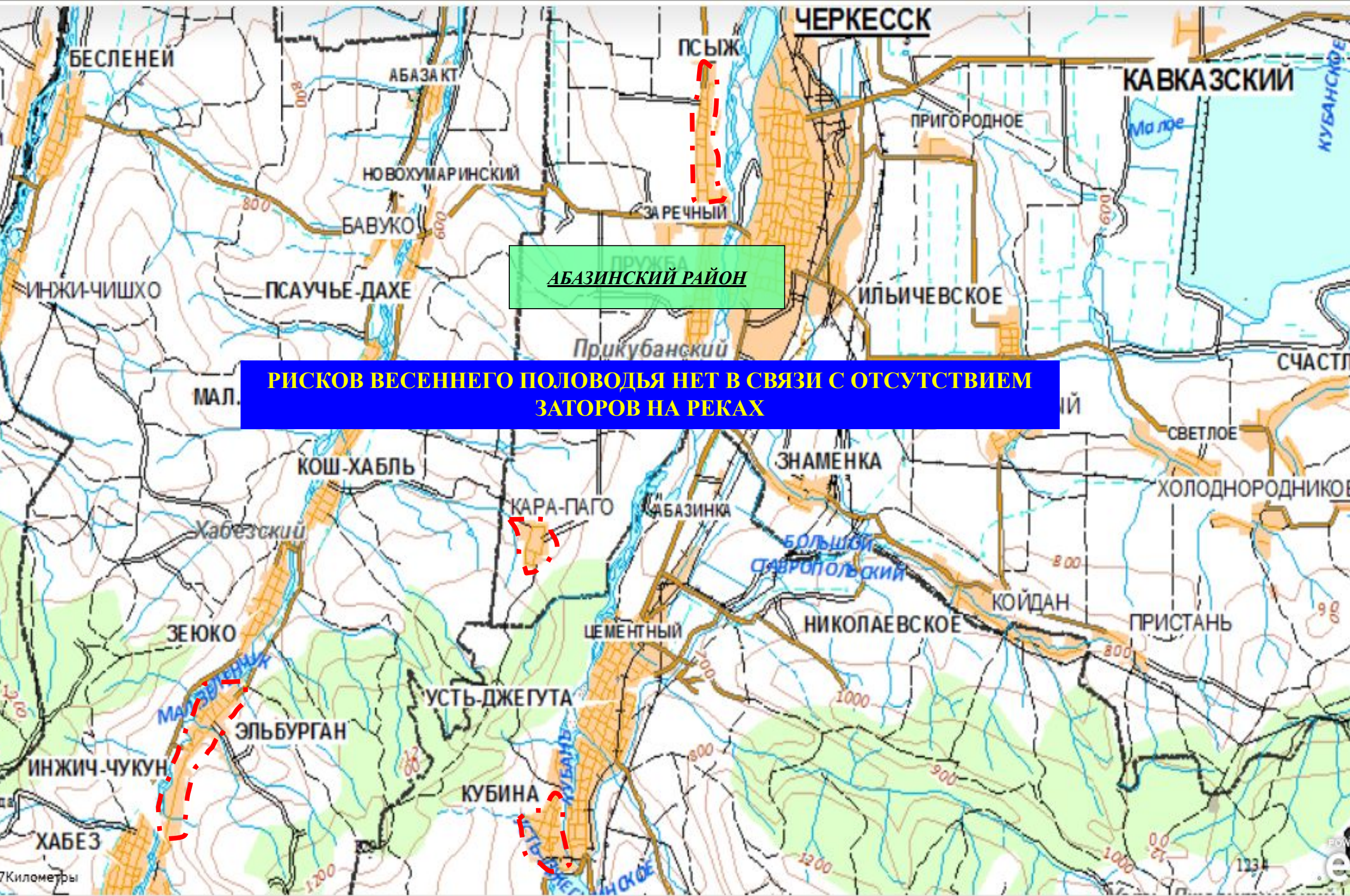
РИСКОВ ВЕСЕННЕГО ПОЛОВОДЬЯ НЕТ В СВЯЗИ С ОТСУТСТВИЕМ ЗАТОРОВ НА РЕКАХ

**ПАСПОРТ ТЕРРИТОРИИ
АБАЗИНСКОГО МУНИЦИПАЛЬНОГО РАЙОНА КЧР**
(Сведения о гидрологической наблюдательной сети)

Водный объект	Пост	местоположение	Режим работы	Норма уровня воды (2-ую декада сентября)	Выход на пойму	Критический уровень	Контактное лицо, ФИО, телефон	Адрес	Индекс	Разряд

**РИСКОВ ВЕСЕННЕГО ПОЛОВОДЬЯ НЕТ В СВЯЗИ С ОТСУТСТВИЕМ
ЗАТОРОВ НА РЕКАХ**

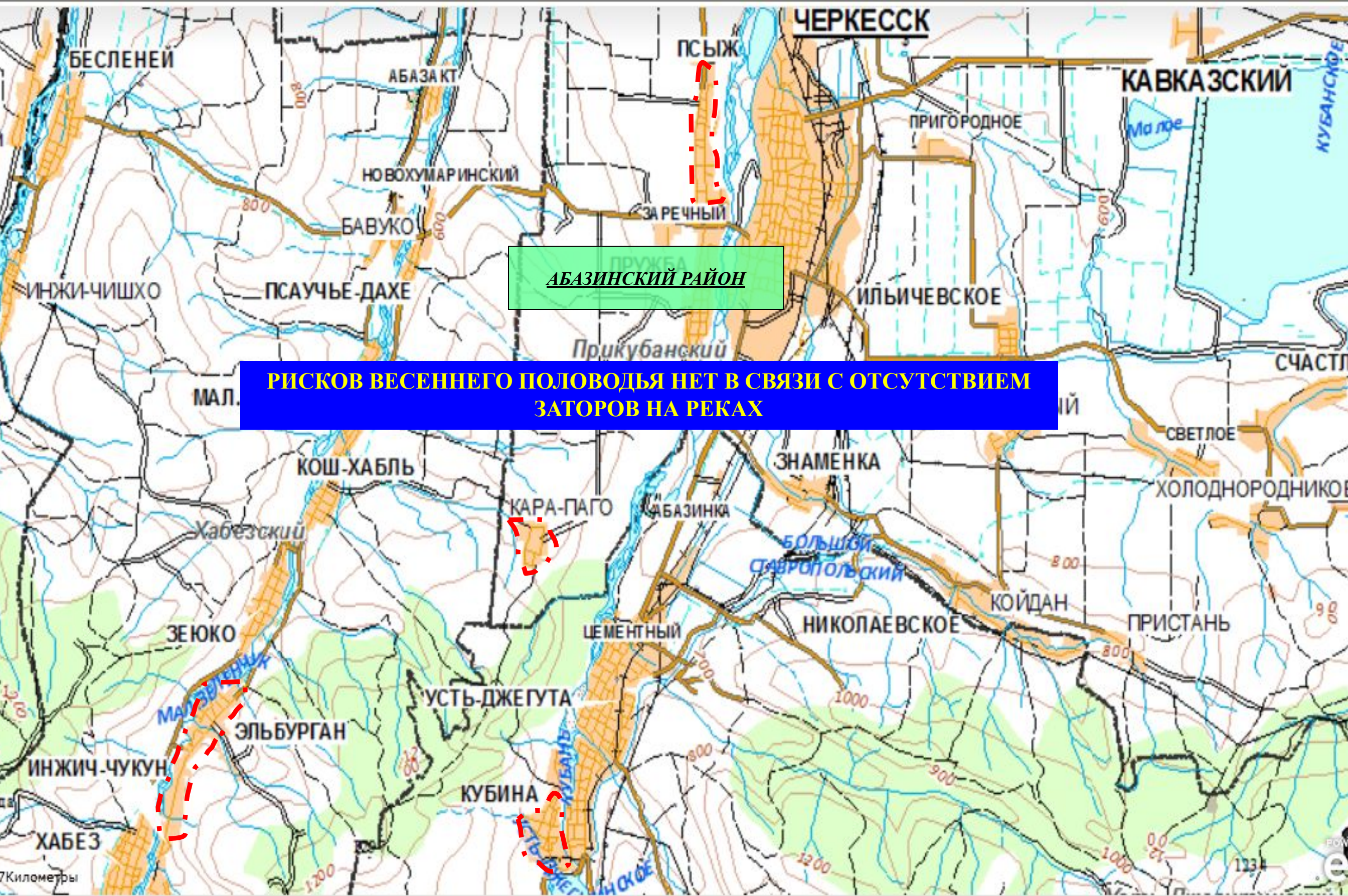
ПАСПОРТ ТЕРРИТОРИИ АБАЗИНСКОГО МУНИЦИПАЛЬНОГО РАЙОНА КЧР (Зоны возможного затопления, характеристика водных объектов)



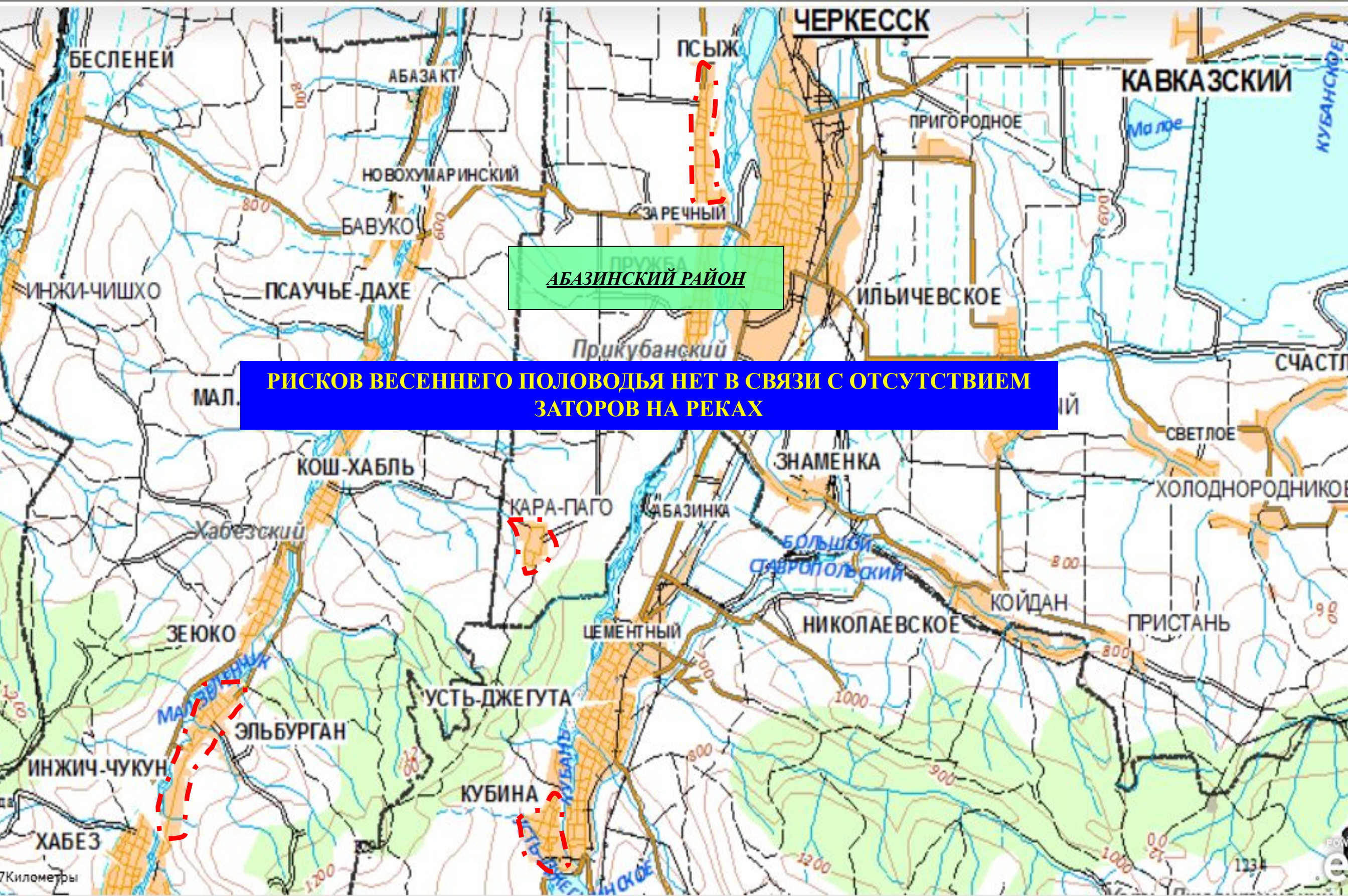
**ПАСПОРТ ТЕРРИТОРИИ
АБАЗИНСКОГО МУНИЦИПАЛЬНОГО РАЙОНА КЧР
(Характеристика населённых пунктов,
попадающих в зону возможного затопления)**

№ п/п	Населенный пункт/глава н.п; номер тел.	Площадь, тыс. м3	Попадает в зону подтопления (при наихудшем сценарии развития событий)	Количество домов, населения	Количество объектов экономики, попадающих в зону затопления	Количество скотомогильников, попадающих в зону затопления
1..						
2.						
3.	РИСКОВ ВЕСЕННЕГО ПОЛОВОДЬЯ НЕТ В СВЯЗИ С ОТСУТСТВИЕМ ЗАТОРОВ НА РЕКАХ					
4..						
5.						
6.						
7.						

**ПАСПОРТ ТЕРРИТОРИИ
АБАЗИНСКОГО МУНИЦИПАЛЬНОГО РАЙОНА КЧР
(Населённый пункт, попадающий в зону возможного затопления)**



ПАСПОРТ ТЕРРИТОРИИ АБАЗИНСКОГО МУНИЦИПАЛЬНОГО РАЙОНА КЧР (Маршруты эвакуации населения)



**ПАСПОРТ ТЕРРИТОРИИ
АБАЗИНСКОГО МУНИЦИПАЛЬНОГО РАЙОНА КЧР
(Расчет эвакуации населения)**

Фактический адрес учреждения, контактный телефон	Наименование учреждения	Вместимость (номеров, корпусов классов/ человек)	Организации жизнеобеспечения населения и ПРВ			
			Медицинская помощь (учреждения, персонал и техника)	Обеспечение водой (учреждения, персонал и техника)	Обеспечение продуктами питания и продовольственным сырьем (учреждения, персонал и техника)	Обеспечение коммунально – бытовыми услугами (учреждения, персонал и техника)

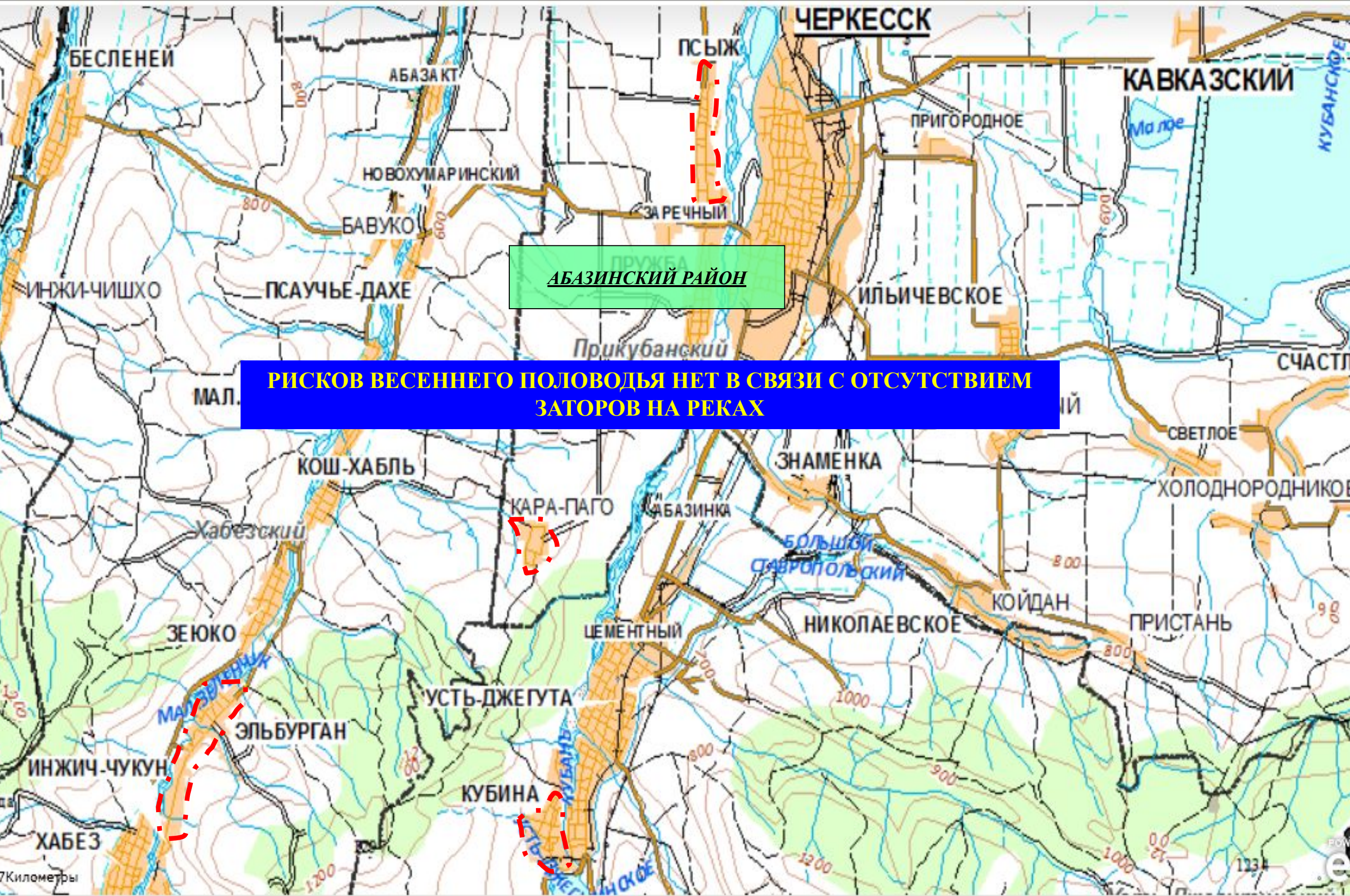
**РИСКОВ ВЕСЕННЕГО ПОЛОВОДЬЯ НЕТ В СВЯЗИ С ОТСУТСТВИЕМ
ЗАТОРОВ НА РЕКАХ**

ПАСПОРТ ТЕРРИТОРИИ АБАЗИНСКОГО МУНИЦИПАЛЬНОГО РАЙОНА КЧР

(Сведения об объектах экономики, магистральных трубопроводах горючих газов и жидкостей, линиях электропередач, автодорогах, железных дорогах, мостах, попадающих в вероятную зону подтопления (затопления))

№ п/п	Населенный пункт	Объекты экономики	Нефте-газо-продукто-проводы	Автомобильные дороги, железные дороги, мосты, ЛЭП и связи с указанием места расположения (протяженности)	Скотомогильники
1.					
2.		РИСКОВ ВЕСЕННЕГО ПОЛОВОДЬЯ НЕТ В СВЯЗИ С ОТСУТСТВИЕМ ЗАТОРОВ НА РЕКАХ			
3.					
4.					
5.					
6.					
7.					
8.					
9.					

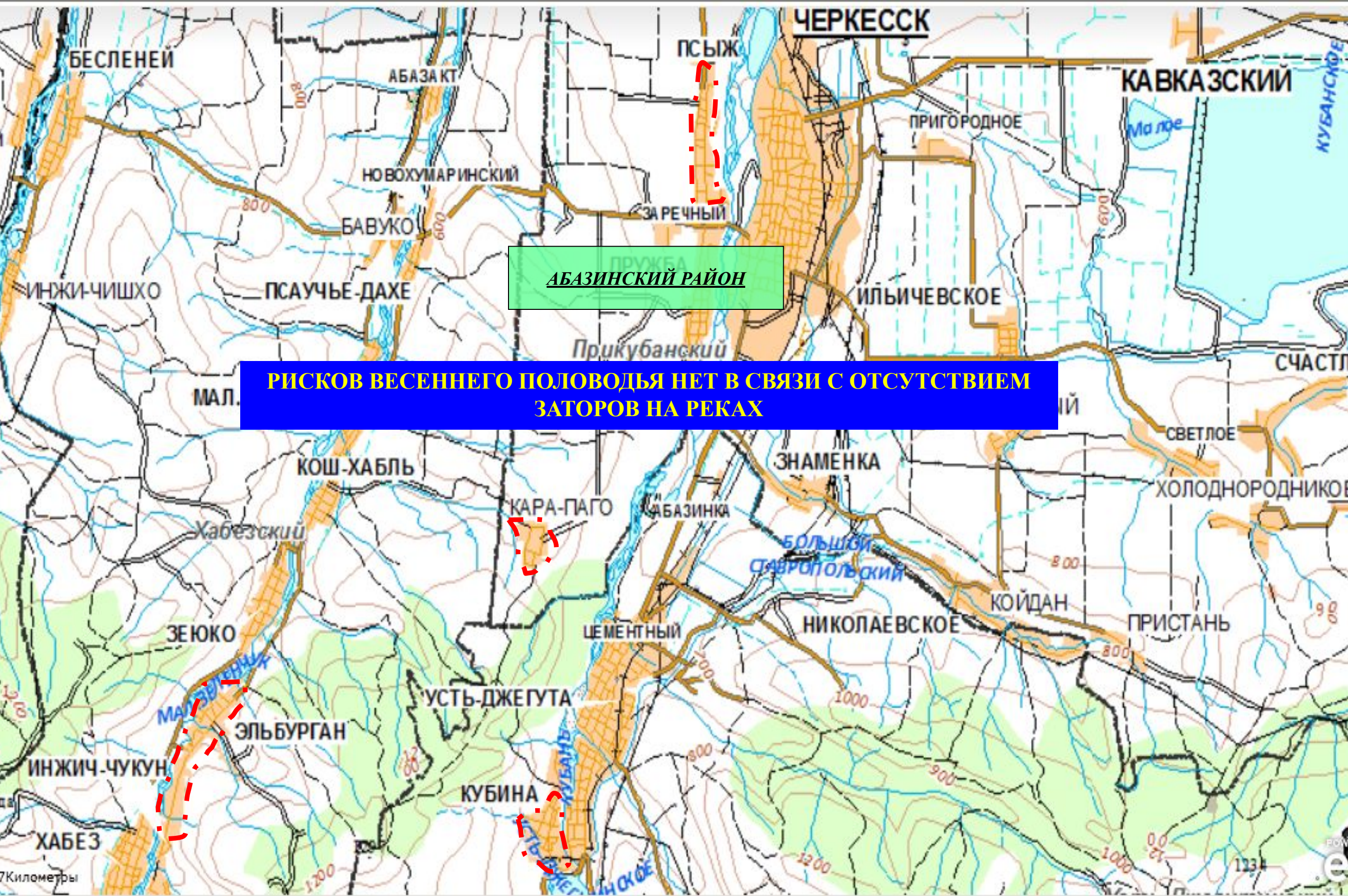
**ПАСПОРТ ТЕРРИТОРИИ
АБАЗИНСКОГО МУНИЦИПАЛЬНОГО РАЙОНА КЧР
(Характеристика объектов экономики,
попадающих в зону возможного затопления (карта, таблица))**



АБАЗИНСКИЙ РАЙОН

РИСКОВ ВЕСЕННЕГО ПОЛОВОДЬЯ НЕТ В СВЯЗИ С ОТСУТСТВИЕМ ЗАТОРОВ НА РЕКАХ

ПАСПОРТ ТЕРРИТОРИИ АБАЗИНСКОГО МУНИЦИПАЛЬНОГО РАЙОНА КЧР (БОО, РОО, ХОО, ПВОО объекты, попадающие в зону возможного затопления)



**ПАСПОРТ ТЕРРИТОРИИ
АБАЗИНСКОГО МУНИЦИПАЛЬНОГО РАЙОНА КЧР
(Характеристика заторных участков)**

Номер на карте	Географические координаты	Протяженность (длина/ширина (м))	Расстояние до ближайшего населенного пункта

Затороопасных участков нет

**ПАСПОРТ ТЕРРИТОРИИ
АБАЗИНСКОГО МУНИЦИПАЛЬНОГО РАЙОНА КЧР
(Характеристики зон подтоплений)**

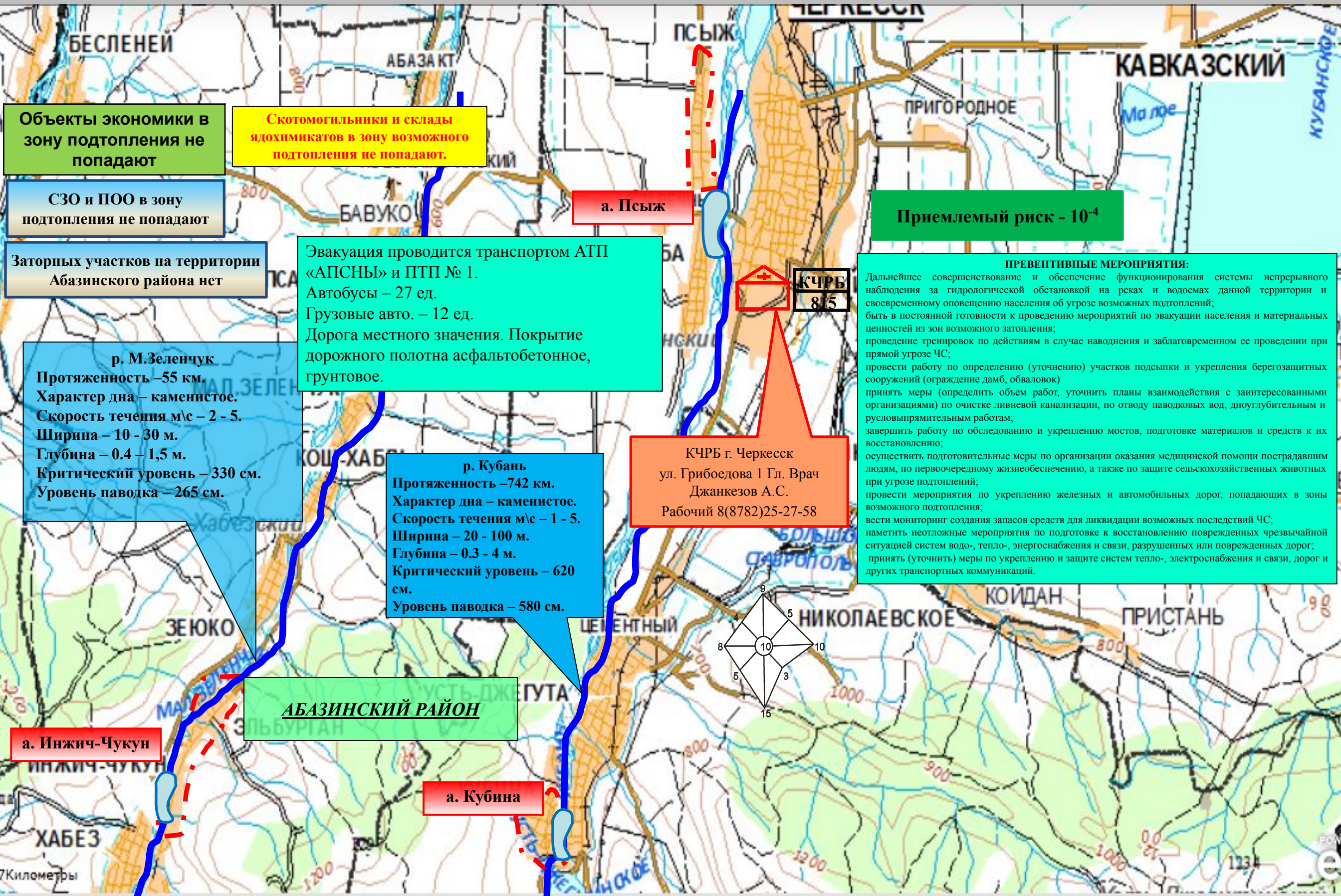
№ п/п	Наименование района и населенного пункта	Количество домов, попадающих в зону затопления	Количество приусадебных участков, попадающих в зону затопления	Количество человек, попадающих в зону затопления	Количество СЗО, попадающих в зону затопления	Количество скотомогильников, попадающих в зону затопления	
1		зон подтоплений нет					

**ПАСПОРТ ТЕРРИТОРИИ
АБАЗИНСКОГО МУНИЦИПАЛЬНОГО РАЙОНА КЧР
(Силы и средства предназначенные для эвакуации населения)**

Название подр-я, старший (звание, Ф.И.О., телефон)	Привл. в соотв. с пасп-м территории (планами применения)		Привлекалось фактически		Нормативное время		Нормативн. документ	Временные показатели			Расстояние до места ЧС	Недостат ки в реагиров ании
	л/с	тех.	л/с	тех.	убытия	прибытия		Получение инф.	Время убытия	Время прибытия		

**РИСКОВ ВЕСЕННЕГО ПОЛОВОДЬЯ НЕТ В СВЯЗИ С ОТСУТСТВИЕМ
ЗАТОРОВ НА РЕКАХ**

ПАСПОРТ ТЕРРИТОРИИ АБАЗИНСКОГО МУНИЦИПАЛЬНОГО РАЙОНА КЧР (Риски подтоплений (затоплений) формируемых интенсивными дождями)



Объекты экономики в зону подтопления не попадают

Скотомогильники и склады ядохимикатов в зону возможного подтопления не попадают.

СЗО и ПОО в зону подтопления не попадают

Заторных участков на территории Абазинского района нет

р. М.Зеленчук
Протяженность – 55 км.
Характер дна – каменистое.
Скорость течения м/с – 2 - 5.
Ширина – 10 - 30 м.
Глубина – 0.4 - 1,5 м.
Критический уровень – 330 см.
Уровень паводка – 265 см.

Эвакуация проводится транспортом АТП «АПСНЫ» и ПТП № 1.
Автобусы – 27 ед.
Грузовые авто. – 12 ед.
Дорога местного значения. Покрытие дорожного полотна асфальтобетонное, грунтовое.

р. Кубань
Протяженность – 742 км.
Характер дна – каменистое.
Скорость течения м/с – 1 - 5.
Ширина – 20 - 100 м.
Глубина – 0.3 - 4 м.
Критический уровень – 620 см.
Уровень паводка – 580 см.

АБАЗИНСКИЙ РАЙОН

а. Инжич-Чукун

а. Кубина

а. Псыж

КЧРБ г. Черкесск
ул. Грибоедова 1 Гл. Врач
Джанкезов А.С.
Рабочий 8(8782)25-27-58

КЧРБ
815

Приемлемый риск - 10^{-4}

ПРЕВЕНТИВНЫЕ МЕРОПРИЯТИЯ:
Дальнейшее совершенствование и обеспечение функционирования системы непрерывного наблюдения за гидрологической обстановкой на реках и водоемах данной территории и своевременному оповещению населения об угрозе возможных подтоплений;
быть в постоянной готовности к проведению мероприятий по эвакуации населения и материальных ценностей из зон возможного затопления;
проведение тренировок по действиям в случае наводнения и заблаговременном ее проведении при прямой угрозе ЧС;
провести работу по определению (уточнению) участков подсыпки и укрепления берегозащитных сооружений (ограждение дамб, обваловок)
принять меры (определить объем работ, уточнить планы взаимодействия с заинтересованными организациями) по очистке ливневой канализации, по отводу паводковых вод, дноуглубительным и русловыпрямительным работам;
завершить работу по обследованию и укреплению мостов, подготовке материалов и средств к их восстановлению;
осуществить подготовительные меры по организации оказания медицинской помощи пострадавшим людям, по первоочередному жизнеобеспечению, а также по защите сельскохозяйственных животных при угрозе подтоплений;
провести мероприятия по укреплению железных и автомобильных дорог, попадающих в зоны возможного подтопления;
вести мониторинг создания запасов средств для ликвидации возможных последствий ЧС;
наметить неотложные мероприятия по подготовке к восстановлению поврежденных чрезвычайной ситуацией систем водо-, тепло-, энергоснабжения и связи, разрушенных или поврежденных дорог;
принять (уточнить) меры по укреплению и защите систем тепло-, электроснабжения и связи, дорог и других транспортных коммуникаций.

ПАСПОРТ ТЕРРИТОРИИ АБАЗИНСКОГО МУНИЦИПАЛЬНОГО РАЙОНА КЧР (Подтоплений (затоплений))

Приемлемый риск - 10^{-4}

Объекты экономики 2 2-
ЧП

ПОО и СЗО в зону
подтопления не попадают

АБАЗИНСКИЙ РАЙОН

Маршрут эвакуации: Дорога местного значения.. Покрытие дорожного полотна асфальтобетонное. Имеет 2 полосы движения, протяженностью 0,5 км.

Эвакуация проводится к родственникам.

44° 12 88' с.ш.
42° 01 21' в.д.

Скотомогильники и склады ядохимикатов в зону возможного подтопления не попадают.

ДОУ «Амра»
Директор Цекова
Светлана
Шахмурзовна
89094991700

ДОУ «Амра»

Подтопление в результате подъема уровня воды в р. М.Зеленчук возможно в результате обильного выпадения осадков. В зону подтопления попадает а. Инжич-Чукун 62 дома, 87 человек

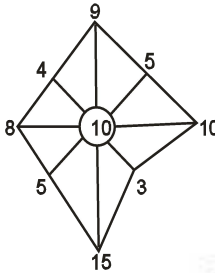
Объекты жизнеобеспечения
1-водозабор

Абазинского муниципального района

Характеристика населенного пункта			
№ п/п	Наименование населенного пункта	Количество зданий и сооружений (шт.)	Количество населения (чел.)
1	а. Инжич-Чукун	580	2610

а. Инжич-Чукун

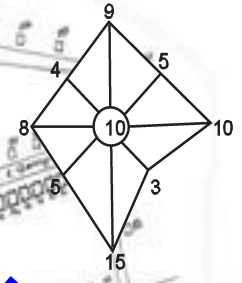
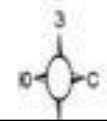
Метеоданные	
Температура, С	
Осадки	
Направление и скорость ветра, м/с	
Атмосферное давление, мм.рт.ст.	
Облачность, балл	
Видимость, км	



р. М.Зеленчук				
Уровни подъема воды	Количество домов попадающих в зону подтопления		Количество человек попадающих в зону подтопления	
	жилых	социально значимых	взрослых	детей
Критический уровень	62	0	58	29
Средний уровень	0	0	0	0
Максимальный уровень	0	0	0	0

р. М.Зеленчук
Протяженность – 55 км.
Характер дна – каменистое.
Скорость течения м/с – 2 - 5.
Ширина – 10 - 30 м.
Глубина – 0,4 – 1,5 м.
Критический уровень – 330 см.
Уровень паводка – 265 см.

ПАСПОРТ ТЕРРИТОРИИ АБАЗИНСКОГО МУНИЦИПАЛЬНОГО РАЙОНА КЧР (Подтоплений (затоплений))



Объекты экономики в зону подтопления не попадают

Скотомогильники и склады ядохимикатов в зону возможного подтопления не попадают.

СЗО и ПОО в зону подтопления не попадают

Эвакуация проводится к родственникам.

АБАЗИНСКИЙ РАЙОН

Приемлемый риск - 10^{-4}

Характеристика населенного пункта			
№ п/п	Наименование населенного пункта	Количество зданий и сооружений (шт.)	Количество населения (чел.)
1	а. Кубина	748	3046

а. Кубина

ДОУ «Амра»
Директор Пазова Аминат Дмитриевна
89094964356

ДОУ «Амра»

Маршрут эвакуации: Дорога местного значения. Покрытие дорожного полотна асфальтобетонное. Имеет 2 полосы движения, протяженностью 0,8км.

44° 12 88' с.ш.
42° 01 21' в.д.

Подтопление в результате подъема уровня воды в р. Кубань возможно в результате обильного выпадения осадков. В зону подтопления попадает а. Кубина 136 дома, 413 человек

р. Кубань
Протяженность – 742 км.
Характер дна – каменистое.
Скорость течения м/с – 1 - 5.
Ширина – 20 - 100 м.
Глубина – 0.3 - 4 м.
Критический уровень – 620 см.
Уровень паводка – 580 см.

Уровни подъема воды	Количество домов попадающих в зону подтопления		Количество человек попадающих в зону подтопления	
	жилых	социально значимых	взрослых	детей
Критический уровень	136	0	275	138
Средний уровень	0	0	0	0
Максимальный уровень	0	0	0	0

ПАСПОРТ ТЕРРИТОРИИ АБАЗИНСКОГО МУНИЦИПАЛЬНОГО РАЙОНА КЧР (Подтоплений (затоплений))

**Объекты
ЖИЗНЕОБЕСПЕЧЕНИЯ
0**

Объекты экономики 0

СЗО 1

АБАЗИНСКИЙ РАЙОН

Приемлемый риск - 10^{-4}

МКОУ СОШ № 2
Директор
Апсова Екатерина
Абдуловна
89283860755

**МКОУ СОШ
№ 2**

Маршрут эвакуации: Дорога местного значения. Покрытие дорожного полотна асфальтобетонное. Имеет 2 полосы движения, протяженностью 1 км.

44° 12 88' с.ш.
42° 01 21' в.д.

Подтопление в результате подъема уровня воды в р. Кубань возможно в результате обильного выпадения осадков. В зону подтопления попадает а. Псыж 74 дома, 225 человек

СЗО попадающие в зону подтопления	
Населенный пункт	СЗО
а. Псыж	1 (МКДОУ)

Скотомогильники и склады ядохимикатов в зону возможного подтопления не попадают.

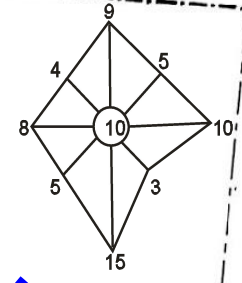
Эвакуация проводится к родственникам.

Характеристика населенного пункта			
№ п/п	Наименование населенного пункта	Количество зданий и сооружений (шт.)	Количество населения (чел.)
1	а. Псыж	1807	8229

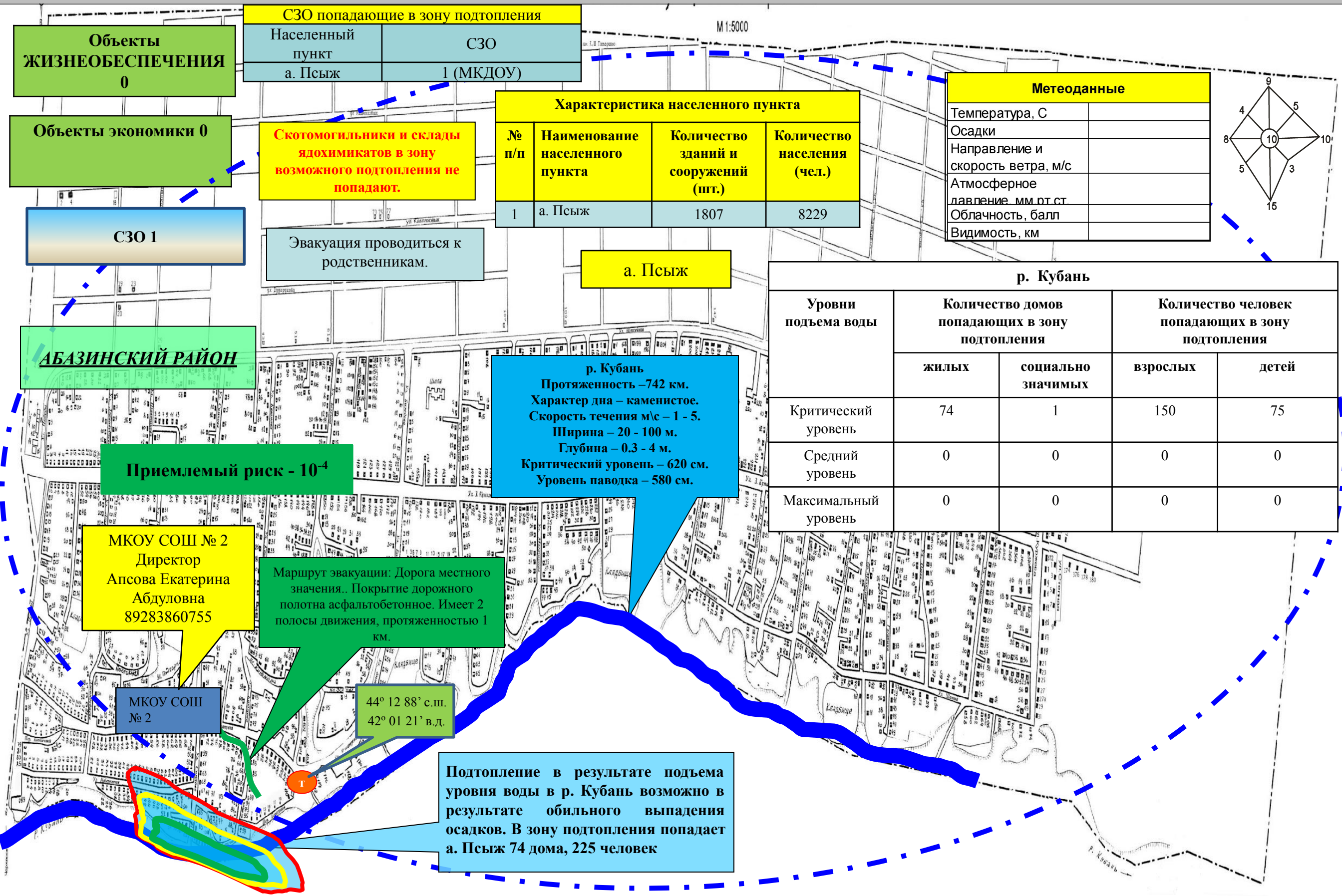
а. Псыж

р. Кубань
Протяженность – 742 км.
Характер дна – каменистое.
Скорость течения м/с – 1 - 5.
Ширина – 20 - 100 м.
Глубина – 0.3 - 4 м.
Критический уровень – 620 см.
Уровень паводка – 580 см.

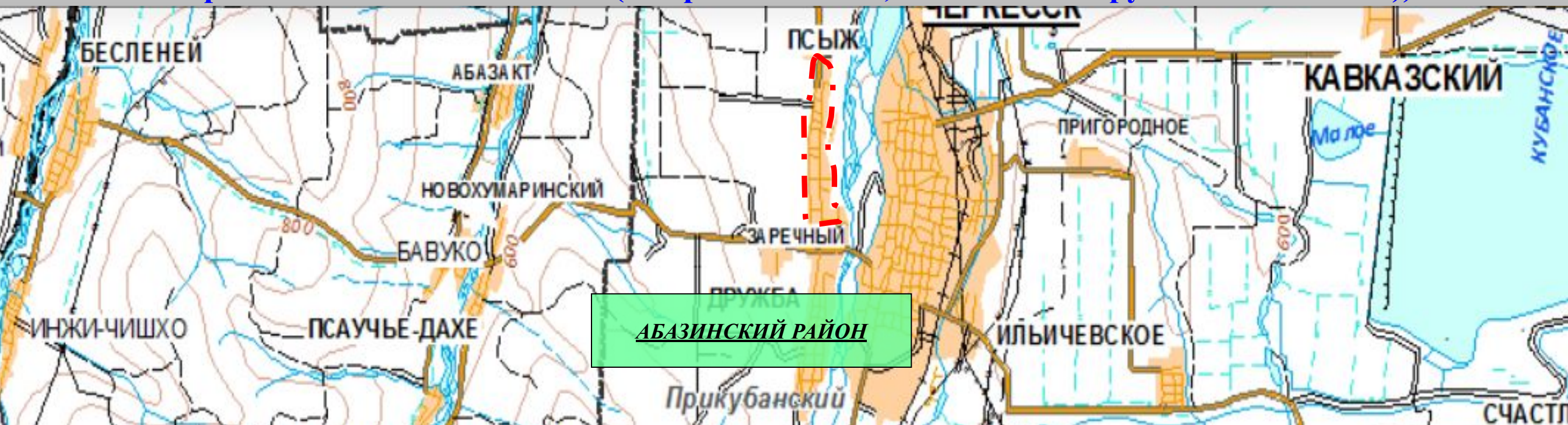
Метеоданные	
Температура, С	
Осадки	
Направление и скорость ветра, м/с	
Атмосферное давление, мм.рт.ст.	
Облачность, балл	
Видимость, км	



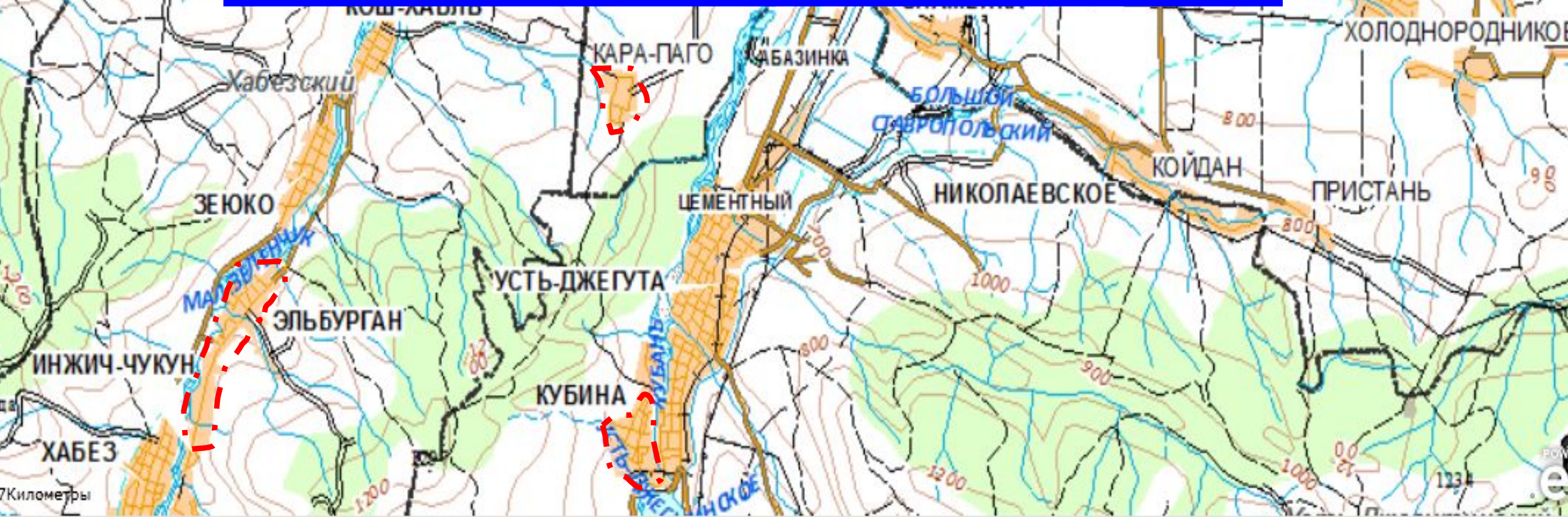
Уровни подъема воды	Количество домов попадающих в зону подтопления		Количество человек попадающих в зону подтопления	
	жилых	социально значимых	взрослых	детей
Критический уровень	74	1	150	75
Средний уровень	0	0	0	0
Максимальный уровень	0	0	0	0



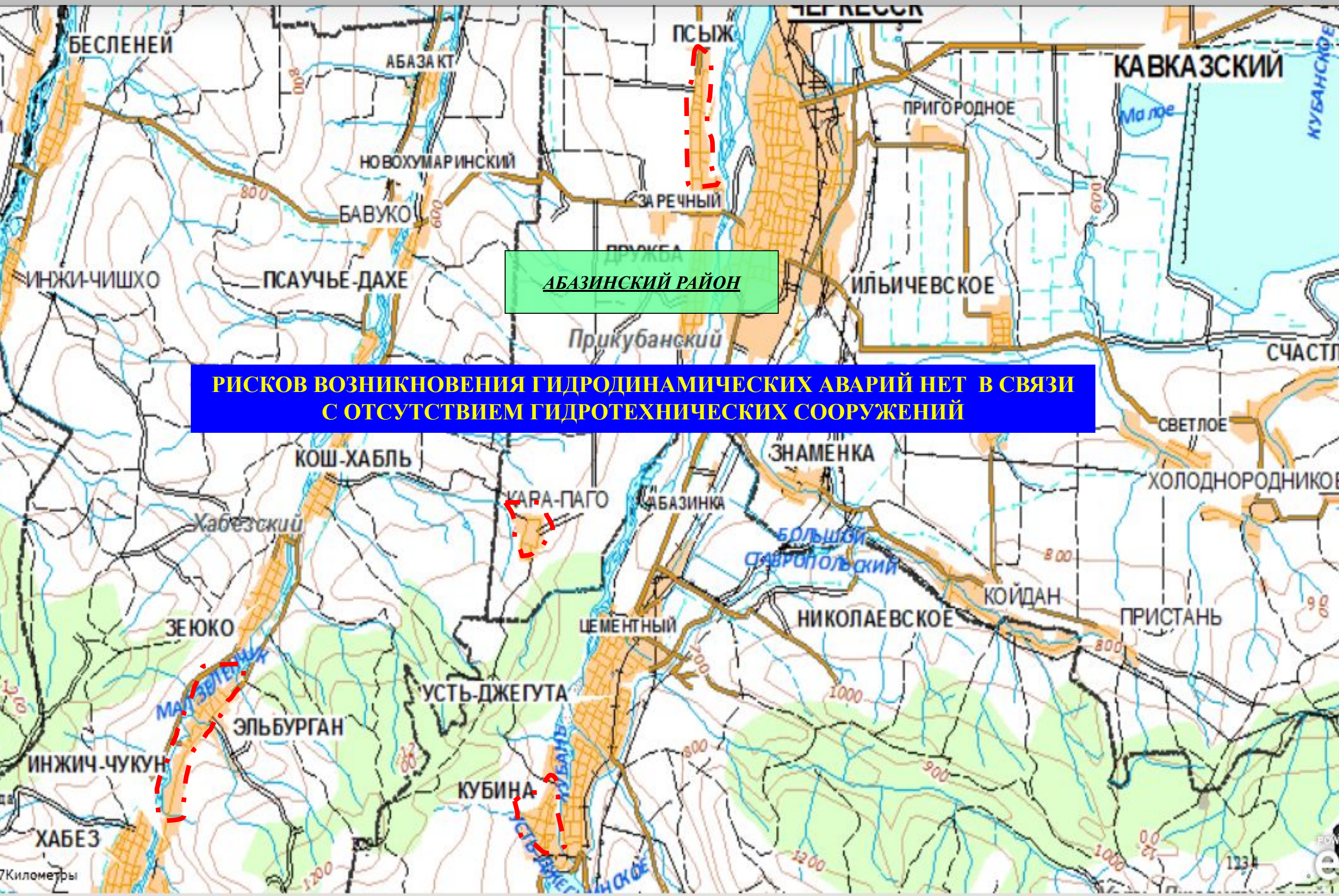
**ПАСПОРТ ТЕРРИТОРИИ
АБАЗИНСКОГО МУНИЦИПАЛЬНОГО РАЙОНА КЧР
(Риск затопления (подтопления), формируемые другими
гидрологическими явлениями (штормовой нагон, подтопление грунтовыми водами))**



**РИСК ЗАТОПЛЕНИЯ (ПОДТОПЛЕНИЯ), ФОРМИРУЕМЫЕ ДРУГИМИ
ГИДРОЛОГИЧЕСКИМИ ЯВЛЕНИЯМИ (ШТОРМОВОЙ НАГОН, ПОДТОПЛЕНИЕ
ГРУНТОВЫМИ ВОДАМИ) ОТСУТСТВУЕТ**



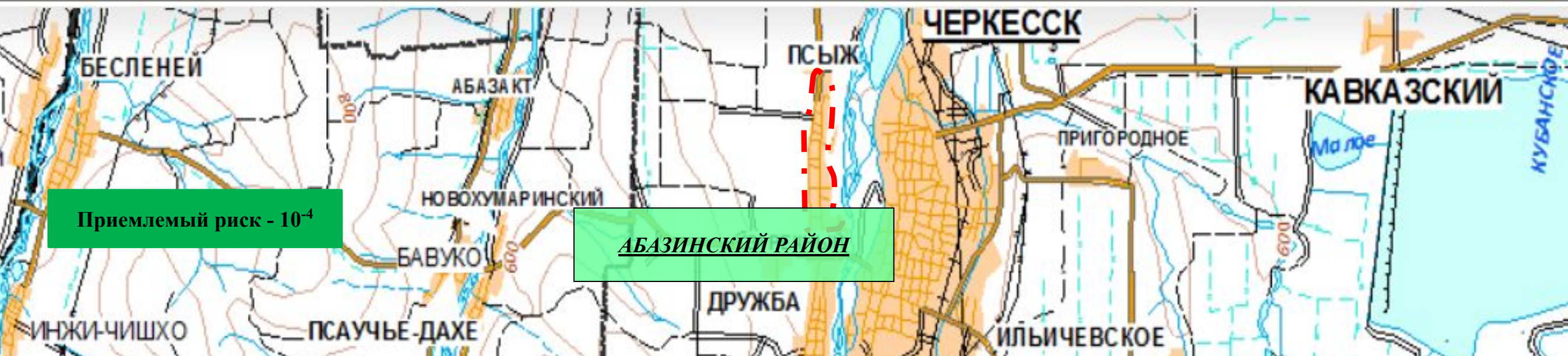
**ПАСПОРТ ТЕРРИТОРИИ
АБАЗИНСКОГО МУНИЦИПАЛЬНОГО РАЙОНА КЧР
(Риск катастрофического затопления вследствие аварии на ГТС)**



АБАЗИНСКИЙ РАЙОН

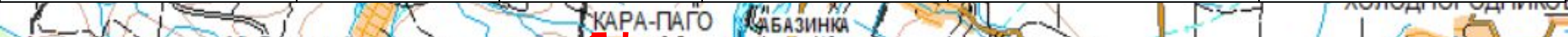
РИСКОВ ВОЗНИКНОВЕНИЯ ГИДРОДИНАМИЧЕСКИХ АВАРИЙ НЕТ В СВЯЗИ С ОТСУТСТВИЕМ ГИДРОТЕХНИЧЕСКИХ СООРУЖЕНИЙ

ПАСПОРТ ТЕРРИТОРИИ АБАЗИНСКОГО МУНИЦИПАЛЬНОГО РАЙОНА КЧР (Риски подтоплений (затоплений))



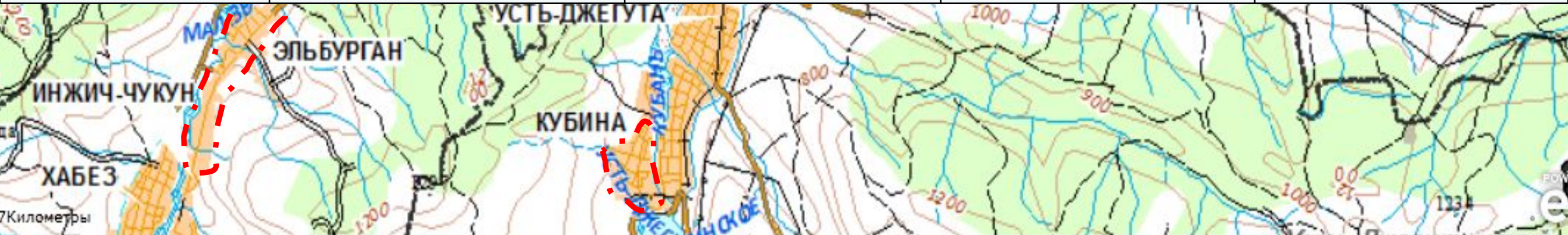
Наличие резервов материальных ресурсов для ликвидации чрезвычайных ситуаций природного и техногенного характера

Район	Материальные средства				
	Финансовые	Продовольствие	Вещевое имущество	Медицинское имущество	ГСМ, строй материалы и др.
Абазинский муниципальный район	200т.р	18	126	71	2041



Создание и использование резервов финансовых ресурсов для ликвидации чрезвычайных ситуаций природного и техногенного характера

Район	Сумма созданного финансового резерва млн.руб. (района/ПОО)	Размер созданного финансового резерва на душу населения руб.	Сумма созданного материального резерва млн. руб.	Размер созданного материального резерва на душу населения руб.
Абазинский муниципальный район	0,2/22,49	4,1	2,256	46,1



**ПАСПОРТ ТЕРРИТОРИИ
АБАЗИНСКОГО МУНИЦИПАЛЬНОГО РАЙОНА КЧР**
(Ведомость привлечения сил и средств, для ликвидации последствий ЧС)

Название подр-я, старший (звание, Ф.И.О., телефон)	Привл. в соотв. с пасп-м территории (планами применения)		Привлекалось фактически		Нормативное время		Нормативн. документ	Временные показатели			Расстояние до места ЧС	Недост атки в реагир овании
	л/с	тех.	л/с	тех.	убытия	прибыт ия		Полу чени е инф.	Время убытия	Время прибытия		
МЧС России												
<i>Органы управления</i>												
ОГ пожарно-спасательного гарнизона	3	1			10 мин	10 мин						
ОГ ФКУ «ЦУКС ГУ МЧС России по КЧР» 8-928-031-77-93	3	1			10 мин	10 мин						
ОШ ГУ МЧС России 8-878-226-58-11	18	0				1,5 час						
<i>Силы и средства</i>												
ПСЧ-10	3	1			1 мин	10/20 мин	ФЗ №123 от 22.07.2008					
Всего за МЧС России:	27	3										
ФП РСЧС												
<i>Органы управления</i>												
<i>Силы и средства</i>												
МВД России:												
служба охраны общественного порядка	69	11			2 мин	10 мин	приказ МВД от 26.02.02 №174					
Минздравсоцразвития:												
КЧ ПСО	43	11			1 мин	10/20 мин	Св-во №002181 от.10,11,2006 МАК					
ГИМС	10	2			60 мин	40/180 мин	Пост Правит. РФ от 23.12.2004 г. № 835					
ТЦМК	6	2			2 мин	20 мин	Пост Правит. РФ от 27.10.2000 г. № 380 «Об утверждении положения о службе МК».					

Раздел №6

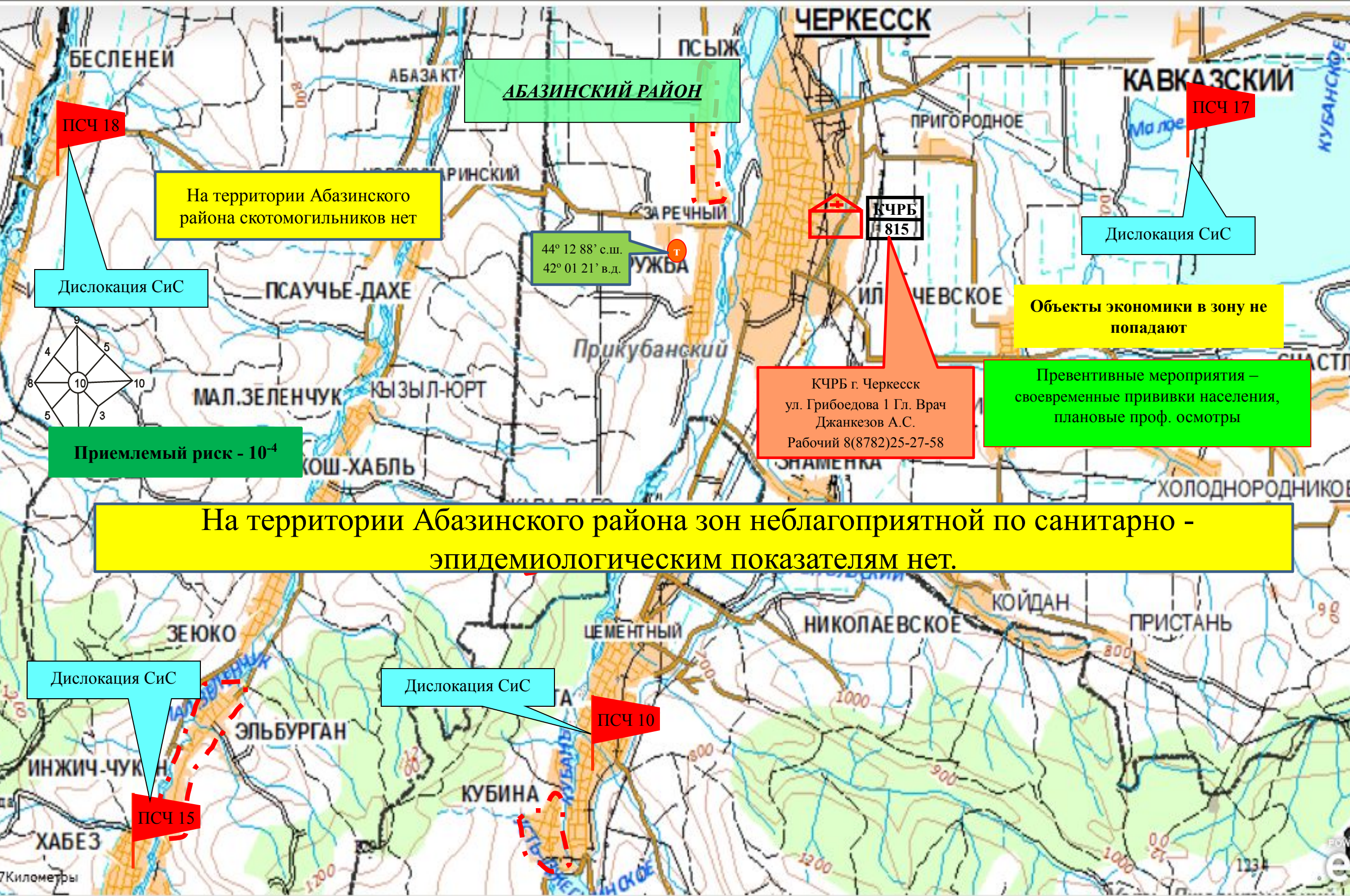
РИСКИ ВОЗНИКНОВЕНИЯ ЧС БИОЛОГО-СОЦИАЛЬНОГО ХАРАКТЕРА





*РИСКИ ВОЗНИКНОВЕНИЯ
ИНФЕКЦИОННОЙ ЗАБОЛЕВАЕМОСТИ
ЛЮДЕЙ*

ПАСПОРТ ТЕРРИТОРИИ АБАЗИНСКОГО МУНИЦИПАЛЬНОГО РАЙОНА КЧР (Зоны неблагоприятные по санитарно - эпидемиологическим показателям)



АБАЗИНСКИЙ РАЙОН

ПСЧ 18

На территории Абазинского района скотомогильников нет

44° 12 88' с.ш.
42° 01 21' в.д.

КЧРБ
815

ПСЧ 17

Дислокация СиС

Дислокация СиС

Объекты экономики в зону не попадают

Превентивные мероприятия – своевременные прививки населения, плановые проф. осмотры

Приемлемый риск - 10⁻⁴

КЧРБ г. Черкесск
ул. Грибоедова 1 Гл. Врач
Джанкезов А.С.
Рабочий 8(8782)25-27-58

На территории Абазинского района зон неблагоприятной по санитарно - эпидемиологическим показателям нет.

Дислокация СиС

Дислокация СиС

ПСЧ 10

ПСЧ 15

**ПАСПОРТ ТЕРРИТОРИИ
АБАЗИНСКОГО МУНИЦИПАЛЬНОГО РАЙОНА КЧР
(Общие сведения о скотомогильниках на территории района субъекта РФ)**

Номер на карте	Год захоронения	Вид захоронения	Уровень грунтовых вод	Расстояние до ближайшего населенного пункта	Наличие ограждения	Орган ветеринарно-санитарного надзора

На территории Абазинского района скотомогильников нет.

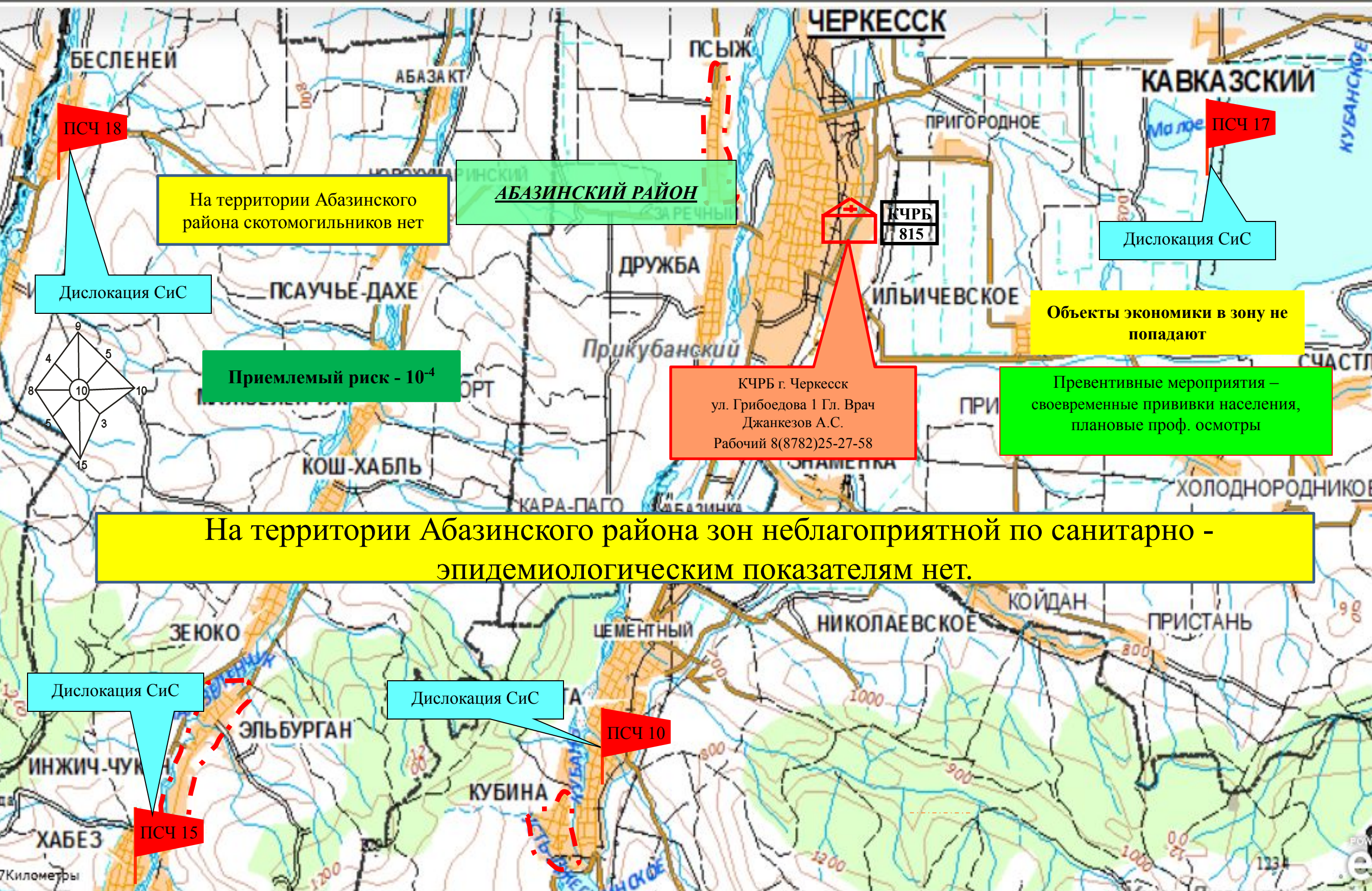
**ПАСПОРТ ТЕРРИТОРИИ
АБАЗИНСКОГО МУНИЦИПАЛЬНОГО РАЙОНА КЧР**
(Ведомость привлечения сил и средств, для ликвидации последствий ЧС)

Название подр-я, старший (звание, Ф.И.О., телефон)	Привл. в соотв. с пасп-м территории (планами применения)		Привлекалось фактически		Нормативное время		Нормативн. документ	Временные показатели			Расстояние до места ЧС	Недостатки в реагировании
	л/с	тех.	л/с	тех.	убытия	прибытия		Получение инф.	Время убытия	Время прибытия		
МЧС России												
<i>Органы управления</i>												
ОГ ПСГ п. Кавказский, ул. Шоссейная, 8, Начальник п/п-к вн.сл. Загинайко С. Д. 01, 8(87874)3-16-59, 8909-499-92-57	3	1			10 мин	10 мин						
ОГ ФКУ «ЦУКС ГУ МЧС России по КЧР» 8(928)-031-82-68	3	1			10 мин	10 мин						
ОШ ГУ МЧС России 8(8782) 26-58-11	18	0				1,5 час						
<i>Силы и средства</i>												
ПСЧ-15, 18	22	4			1 мин	10/20 мин	ФЗ №123 от 22.07.2008					
Всего за МЧС России:	46	6										
ФП РСЧС												
<i>Органы управления</i>												
<i>Силы и средства</i>												
МВД России:												
служба охраны общественного порядка	53	12			2 мин	10 мин	приказ МВД от 26.02.02 №174					
Минздравсоцразвития:												
КЧ ПСО	16	11			1 мин	10/20 мин	Св-во №002181 от.10,11,2006 МАК					



*РИСКИ ВОЗНИКНОВЕНИЯ
ИНФЕКЦИОННОЙ ЗАБОЛЕВАЕМОСТИ С/Х
ЖИВОТНЫХ*

**ПАСПОРТ ТЕРРИТОРИИ
АБАЗИНСКОГО МУНИЦИПАЛЬНОГО РАЙОНА КЧР
(Зоны неблагоприятные по санитарно - эпидемиологическим показателям)**



**ПАСПОРТ ТЕРРИТОРИИ
АБАЗИНСКОГО МУНИЦИПАЛЬНОГО РАЙОНА КЧР
(Общие сведения о скотомогильниках на территории района субъекта РФ)**

Номер на карте	Год захоронения	Вид захоронения	Уровень грунтовых вод	Расстояние до ближайшего населенного пункта	Наличие ограждения	Орган ветеринарно-санитарного надзора

На территории Абазинского района скотомогильников нет.

**ПАСПОРТ ТЕРРИТОРИИ
АБАЗИНСКОГО МУНИЦИПАЛЬНОГО РАЙОНА КЧР
(Сведения по ветеринарным учреждениям)**

Место дислокации	Наименование подразделения	Кол-во л/с	Кол-во техники	Ф.И.О руководителя объекта	Телефон
-	-	-	-	-	-

На территории Абазинского района нет ветеринарных учреждений

**ПАСПОРТ ТЕРРИТОРИИ
АБАЗИНСКОГО МУНИЦИПАЛЬНОГО РАЙОНА КЧР**
(Ведомость привлечения сил и средств, для ликвидации последствий ЧС)

Название подр-я, старший (звание, Ф.И.О., телефон)	Привл. в соотв. с пасп-м территории (планами применения)		Привлекалось фактически		Нормативное время		Нормативн. документ	Временные показатели			Расстояние до места ЧС	Недостатки в реагировании
	л/с	тех.	л/с	тех.	убытия	прибытия		Получение инф.	Время убытия	Время прибытия		
МЧС России												
<i>Органы управления</i>												
ОГ ПСГ п. Кавказский, ул. Шоссейная, 8, Начальник п/п-к вн.сл. Загинайко С. Д. 01, 8(87874)3-16-59, 8909-499-92-57	3	1			10 мин	10 мин						
ОГ ФКУ «ЦУКС ГУ МЧС России по КЧР» 8(928)-031-82-68	3	1			10 мин	10 мин						
ОШ ГУ МЧС России 8(8782) 26-58-11	18	0				1,5 час						
<i>Силы и средства</i>												
ПСЧ-15, 18	22	4			1 мин	10/20 мин	ФЗ №123 от 22.07.2008					
Всего за МЧС России:	46	6										
ФП РСЧС												
<i>Органы управления</i>												
<i>Силы и средства</i>												
МВД России:												
служба охраны общественного порядка	53	12			2 мин	10 мин	приказ МВД от 26.02.02 №174					
Минздравсоцразвития:												
КЧ ПСО	16	11			1 мин	10/20 мин	Св-во №002181 от.10,11,2006 МАК					
Министерство с/х КЧР	18	9			3 мин	20-30 мин	Должностные регламенты					



Северо-западный РЦ

Центральный РЦ


Приволжско

Дальневосточный РЦ

Раздел №7

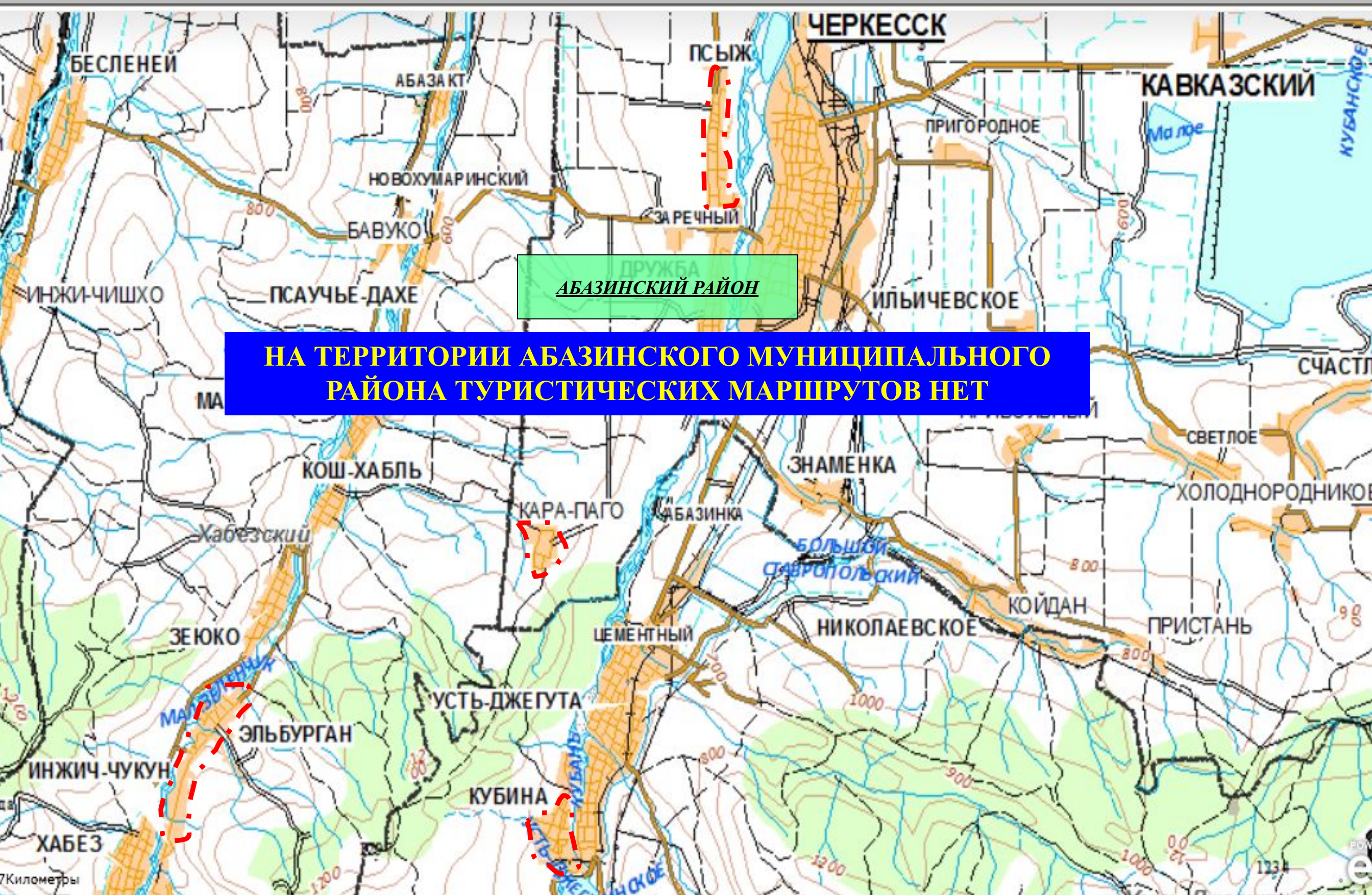
ИНФОРМАЦИОННО-СПРАВОЧНЫЕ МАТЕРИАЛЫ

Сибирский



**ИНФОРМАЦИОННО-СПРАВОЧНЫЕ
МАТЕРИАЛЫ ПО ТУРИСТИЧЕСКИМ
МАРШРУТАМ НА ТЕРРИТОРИИ РАЙОНА
СУБЪЕКТА РФ**

ПАСПОРТ ТЕРРИТОРИИ АБАЗИНСКОГО МУНИЦИПАЛЬНОГО РАЙОНА КЧР (Туристические маршруты на территории района субъекта РФ (общая карта))



АБАЗИНСКИЙ РАЙОН

НА ТЕРРИТОРИИ АБАЗИНСКОГО МУНИЦИПАЛЬНОГО РАЙОНА ТУРИСТИЧЕСКИХ МАРШРУТОВ НЕТ

**ПАСПОРТ ТЕРРИТОРИИ
АБАЗИНСКОГО МУНИЦИПАЛЬНОГО РАЙОНА КЧР
(Общие сведения по туристическим маршрутам)**

ОБЩИЕ СВЕДЕНИЯ

№ п/п	Наименование туристических маршрутов	Количество	Протяженность (км)
1.	НА ТЕРРИТОРИИ АБАЗИНСКОГО МУНИЦИПАЛЬНОГО РАЙОНА ТУРИСТИЧЕСКИХ МАРШРУТОВ НЕТ		
2.			
3.			
ИТОГО:			

**ПАСПОРТ ТЕРРИТОРИИ
АБАЗИНСКОГО МУНИЦИПАЛЬНОГО РАЙОНА КЧР**
(Сведения по туристическим маршрутам на территории района субъекта РФ)

№ п/п	Присвоенный номер маршрута	Вид маршрута	Наименование маршрута	Протяженность маршрута, км/сутки	Класс сложности	Виды опасности на маршруте
1						
2						
3	НА ТЕРРИТОРИИ АБАЗИНСКОГО МУНИЦИПАЛЬНОГО РАЙОНА ТУРИСТИЧЕСКИХ МАРШРУТОВ НЕТ					
4						
5						
6						

**ПАСПОРТ ТЕРРИТОРИИ
АБАЗИНСКОГО МУНИЦИПАЛЬНОГО РАЙОНА КЧР**
(Сведения о проводниках на туристических маршрутах на территории района субъекта РФ)

№ п/п	Присвоенный номер маршрута	Ф.И.О.	Контактный телефон
1			
2			
3			
4			
5			
6			

**НА ТЕРРИТОРИИ АБАЗИНСКОГО МУНИЦИПАЛЬНОГО
РАЙОНА ТУРИСТИЧЕСКИХ МАРШРУТОВ НЕТ**

ИНФОРМАЦИОННО-СПРАВОЧНЫЕ МАТЕРИАЛЫ ПО СИЛАМ И СРЕДСТВАМ РСЧС



**ПАСПОРТ ТЕРРИТОРИИ
АБАЗИНСКОГО МУНИЦИПАЛЬНОГО РАЙОНА КЧР
(Информационно-справочные материалы по силам и средствам РСЧС)**

№	Наименование подразделения	Адрес	Телефон	Количество л/с	техника	Наличие спец. оборудования
Подразделения ГПС						
1.	ПСЧ17	п. Кавказский Шоссейная 8	8 878 74 3 16 60	19	АНР-1 ед., АЦ-1 ед.	АСИ
2.	ПСЧ15	а. Хабез	2-21-04	16	АЦ-1 ед., АВ – 1 ед.	АСИ
3.	ПСЧ10	г. Усть-Джегута, ул. Первомайская, 4	8 87875 7 19 58	23	АПП – 3 ед., АЦ – 8 ед., ГДЗС-3	АСИ
Подразделения ГИБДД						
1	Служба охраны общественного порядка и ГИБДД	п. Кавказский	02	119	ВАЗ-2106 – 12 ед.	
Комитет по транспорту						
1						
2						
Комитет по энергетике и инженерному обеспечению						
1	Рай. Эл. Сети	а. Хабез	8 (87873) 22-2-86	38	Автомобили: Легковые – 3 ед., Грузовые – 1 ед., Автобусы – 0 ед., автокраны – 1 ед., трактор – 1 ед..	

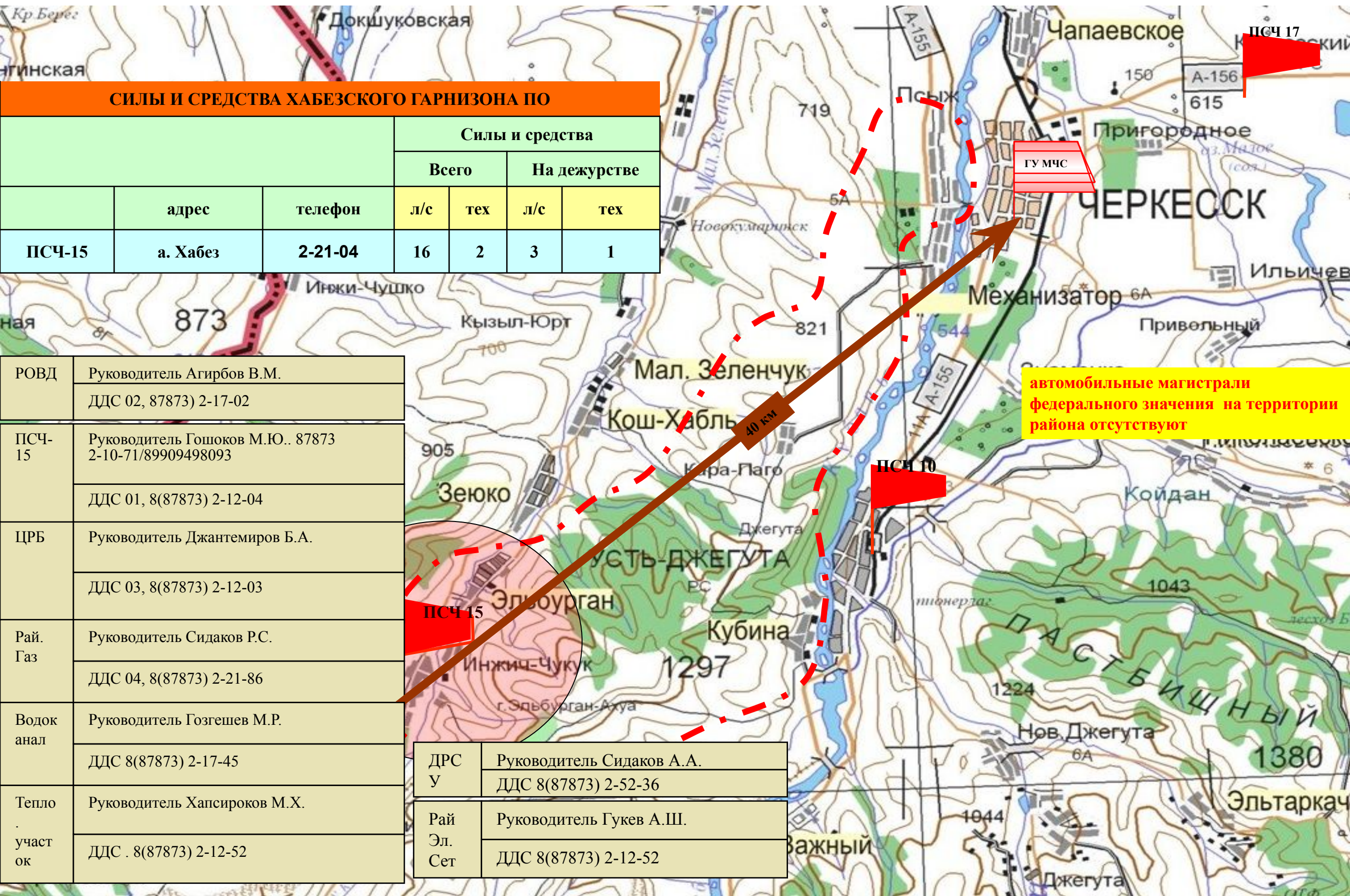
**ПАСПОРТ ТЕРРИТОРИИ
АБАЗИНСКОГО МУНИЦИПАЛЬНОГО РАЙОНА КЧР
(Информационно-справочные материалы по силам и средствам РСЧС)**

№	Наименование подразделения	Адрес	Телефон	Количество л/с	техника	Наличие спец. оборудования
2	Служба райгаза	а. Хабез	8(87873)2-23-01	72	АГМ – 1 ед., Легковые автомобили – 1 ед., Грузовые автомобили – 2 ед.	
Государственное унитарное предприятие «Водоканал Ивановск»						
Комитет по здравоохранению						
1	Скорая медицинская помощь	а. Хабез	03, 8(87873)2-12-03	15		
Управление по охране окружающей среды						

ПАСПОРТ ТЕРРИТОРИИ
АБАЗИНСКОГО МУНИЦИПАЛЬНОГО РАЙОНА КЧР
(Информационно-справочные материалы по силам и средствам РСЧС)

№	Наименование подразделения	Адрес	Телефон	Количество л/с	техника	Наличие спец. Оборудования
Региональное управление воздушного транспорта						
1						
Территориальное управление по гидрометеорологии и мониторингу окружающей среды						
1						
2						
Федеральный аварийно-технический центр «Радиевый институт» Минатома России						
1						
Октябрьская железная дорога						
1						
Другие службы						
1						
2						

ПАСПОРТ ТЕРРИТОРИИ АБАЗИНСКОГО МУНИЦИПАЛЬНОГО РАЙОНА КЧР (Места дислокации сил и средств пожарной охраны, зоны ответственности ПЧ)



СИЛЫ И СРЕДСТВА ХАБЕЗСКОГО ГАРНИЗОНА ПО

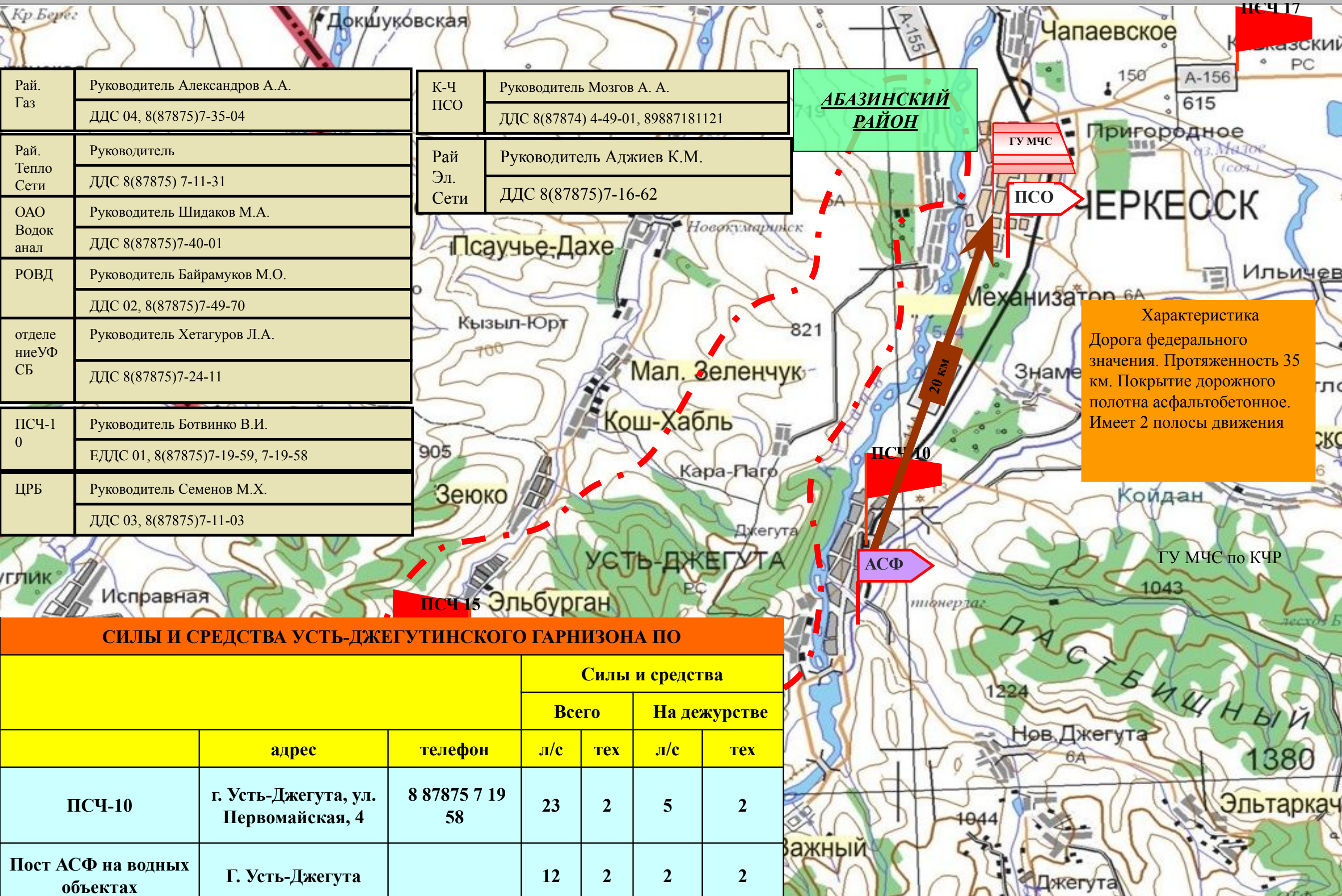
			Силы и средства			
			Всего		На дежурстве	
	адрес	телефон	л/с	тех	л/с	тех
ПСЧ-15	а. Хабез	2-21-04	16	2	3	1

РОВД	Руководитель Агирбов В.М. ДДС 02, 8(87873) 2-17-02
ПСЧ-15	Руководитель Гошочков М.Ю.. 87873 2-10-71/89909498093 ДДС 01, 8(87873) 2-12-04
ЦРБ	Руководитель Джантемиров Б.А. ДДС 03, 8(87873) 2-12-03
Рай. Газ	Руководитель Сидиков Р.С. ДДС 04, 8(87873) 2-21-86
Водок анал	Руководитель Гозгешев М.Р. ДДС 8(87873) 2-17-45
Тепло участ ок	Руководитель Хапсироков М.Х. ДДС . 8(87873) 2-12-52

ДРС У	Руководитель Сидиков А.А. ДДС 8(87873) 2-52-36
Рай Эл. Сет	Руководитель Гукев А.Ш. ДДС 8(87873) 2-12-52

автомобильные магистрали федерального значения на территории района отсутствуют

ПАСПОРТ ТЕРРИТОРИИ АБАЗИНСКОГО МУНИЦИПАЛЬНОГО РАЙОНА КЧР (Информационно-справочные материалы по силам и средствам пожарной охраны)



Рай. Газ	Руководитель Александров А.А. ДДС 04, 8(87875)7-35-04
Рай. Тепло Сети	Руководитель ДДС 8(87875) 7-11-31
ОАО Водоканал	Руководитель Шидаков М.А. ДДС 8(87875)7-40-01
РОВД	Руководитель Байрамуков М.О. ДДС 02, 8(87875)7-49-70
отделение УФ СБ	Руководитель Хетагуров Л.А. ДДС 8(87875)7-24-11
ПСЧ-10	Руководитель Ботвинко В.И. ЕДДС 01, 8(87875)7-19-59, 7-19-58
ЦРБ	Руководитель Семенов М.Х. ДДС 03, 8(87875)7-11-03

К-Ч ПСО	Руководитель Мозгов А. А. ДДС 8(87874) 4-49-01, 89887181121
Рай Эл. Сети	Руководитель Аджиев К.М. ДДС 8(87875)7-16-62

АБАЗИНСКИЙ РАЙОН

ГУ МЧС

ПСО

Характеристика
Дорога федерального значения. Протяженность 35 км. Покрытие дорожного полотна асфальтобетонное. Имеет 2 полосы движения

ПСЧ-10
АСФ

ГУ МЧС по КЧР

СИЛЫ И СРЕДСТВА УСТЬ-ДЖЕГУТИНСКОГО ГАРНИЗОНА ПО

			Силы и средства			
			Всего		На дежурстве	
	адрес	телефон	л/с	тех	л/с	тех
ПСЧ-10	г. Усть-Джегута, ул. Первомайская, 4	8 87875 7 19 58	23	2	5	2
Пост АСФ на водных объектах	Г. Усть-Джегута		12	2	2	2

**ИНФОРМАЦИОННО-СПРАВОЧНЫЕ
МАТЕРИАЛЫ ПО ПРОВЕДЕНИЮ
ПРЕВЕНТИВНЫХ МЕРОПРИЯТИЙ
НА ТЕРРИТОРИИ РАЙОНА
СУБЪЕКТА РФ**



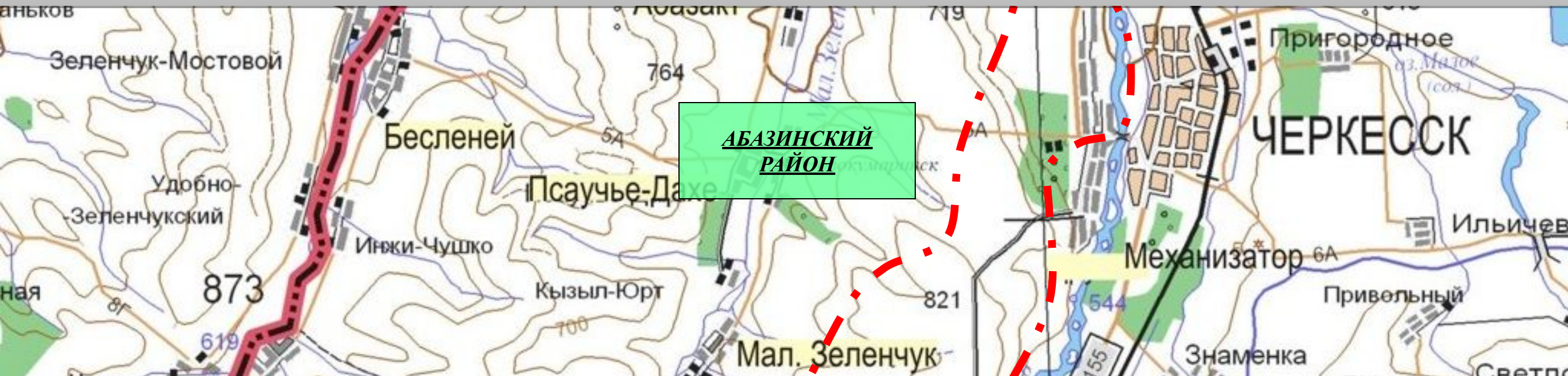
**ПАСПОРТ ТЕРРИТОРИИ
АБАЗИНСКОГО МУНИЦИПАЛЬНОГО РАЙОНА КЧР**
(Информационно-справочные материалы по проведению превентивных мероприятий)

№ п/п	Наименование риска возникновения ЧС	Перечень превентивных мероприятий	Примечание
1.	Риски возникновения природных пожаров	<ul style="list-style-type: none"> - введение на территории особого противопожарного режима, в т.ч. ограничение доступа населения на территорию лесного фонда; - организация круглосуточных постов и мобильных групп с пожарно-техническим вооружением, подготовка дополнительной техники (емкостей) для подвоза воды; - определение порядка эвакуации людей, вывоза материальных ценностей, отгона скота и др. мероприятий для снижения возможного ущерба и др. 	
2.	Риски подтопления (затопления)	<ul style="list-style-type: none"> - состав КЧС и ПБ, принятые решения и планы по безопасному пропуску паводковых вод на территории; - организация информирования населения о ЧС (угрозе ЧС); - порядок функционирования систем жизнеобеспечения населения при подтоплении населенных пунктов; - наличие резервов материальных и финансовых ресурсов для ликвидации ЧС и др. 	
3.	Риски возникновения землетрясений	<ul style="list-style-type: none"> - разработка планов ликвидации аварийных ситуаций; - разработка планов эвакуации населения; - проведение заседаний КЧС и ОПБ; - проведение надзорных мероприятий; - создание резервов МТС и финансовых средств; - проведение командно-штабных учений и тренировок и др. 	
...	...		
...	...		

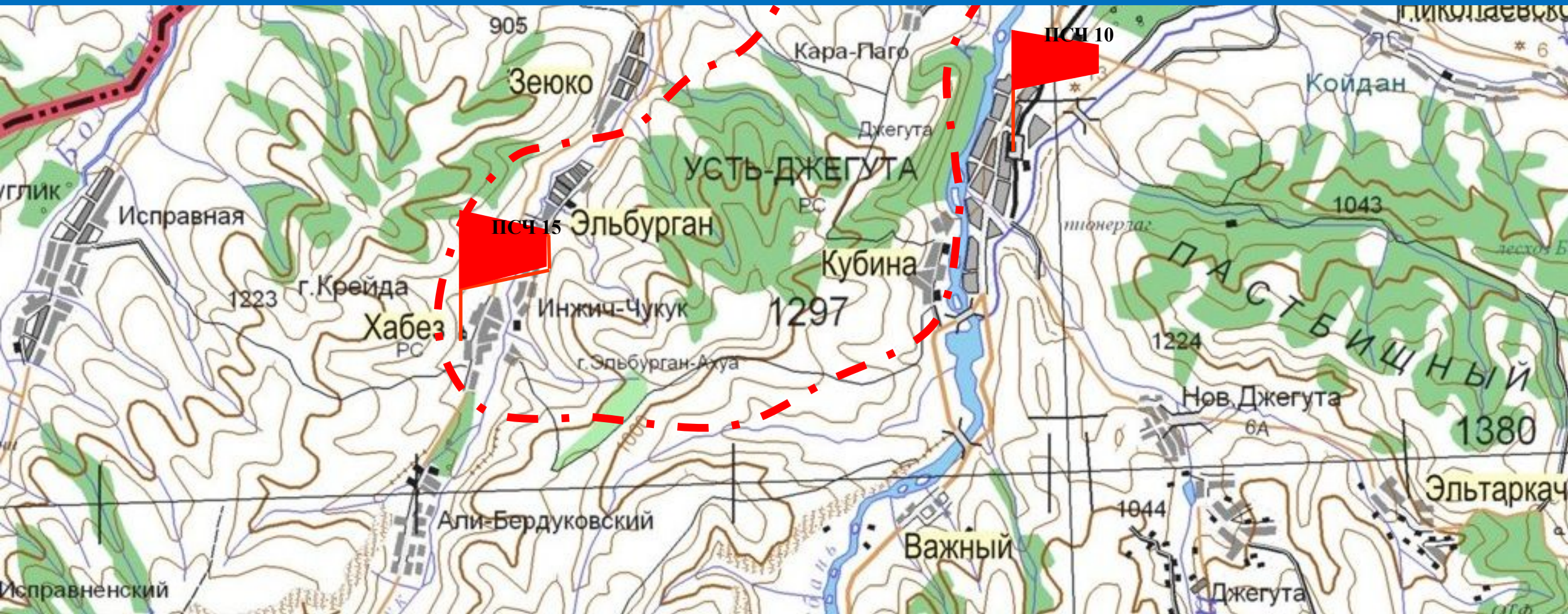
**ИНФОРМАЦИОННО-СПРАВОЧНЫЕ
МАТЕРИАЛЫ ПО РЕЗЕРВАМ
ФИНАНСОВЫХ И МАТЕРИАЛЬНЫХ
СРЕДСТВ НА ТЕРРИТОРИИ РАЙОНА
СУБЪЕКТА РФ**



ПАСПОРТ ТЕРРИТОРИИ АБАЗИНСКОГО МУНИЦИПАЛЬНОГО РАЙОНА КЧР (Места размещения складов с материальными средствами)



На территории района складов с материальными средствами нет



ПАСПОРТ ТЕРРИТОРИИ АБАЗИНСКОГО МУНИЦИПАЛЬНОГО РАЙОНА КЧР

(Сведения о наличии финансовых и материальных резервов для ликвидации ЧС природного и техногенного характера)

№ п/п	Наименование города	ФИНАНСОВЫЙ РЕЗЕРВ	МАТЕРИАЛЬНЫЕ СРЕДСТВА					
		ВСЕГО В ДЕНЕЖНОМ ВЫРАЖЕНИИ	ПРОДОВОЛЬСТВИЕ	ВЕЩЕВОЕ ИМУЩЕСТВО И ПРЕДМЕТЫ ПЕРВОЙ НЕОБХОДИМОСТИ	ГСМ	МЕДИКАМЕНТЫ	СТРОИТЕЛЬНЫЕ МАТЕРИАЛЫ	ДРУГИЕ МАТЕРИАЛЬНЫЕ СРЕДСТВА
1	Абазинский муниципальный район	80т.р	18	126	1041	71	500	500
	Итого	80т.р	18	126	1041	71	500	500

ИНФОРМАЦИОННО-СПРАВОЧНЫЕ МАТЕРИАЛЫ ПО ОРГАНИЗАЦИИ ОПОВЕЩЕНИЯ И ИНФОРМИРОВАНИЯ



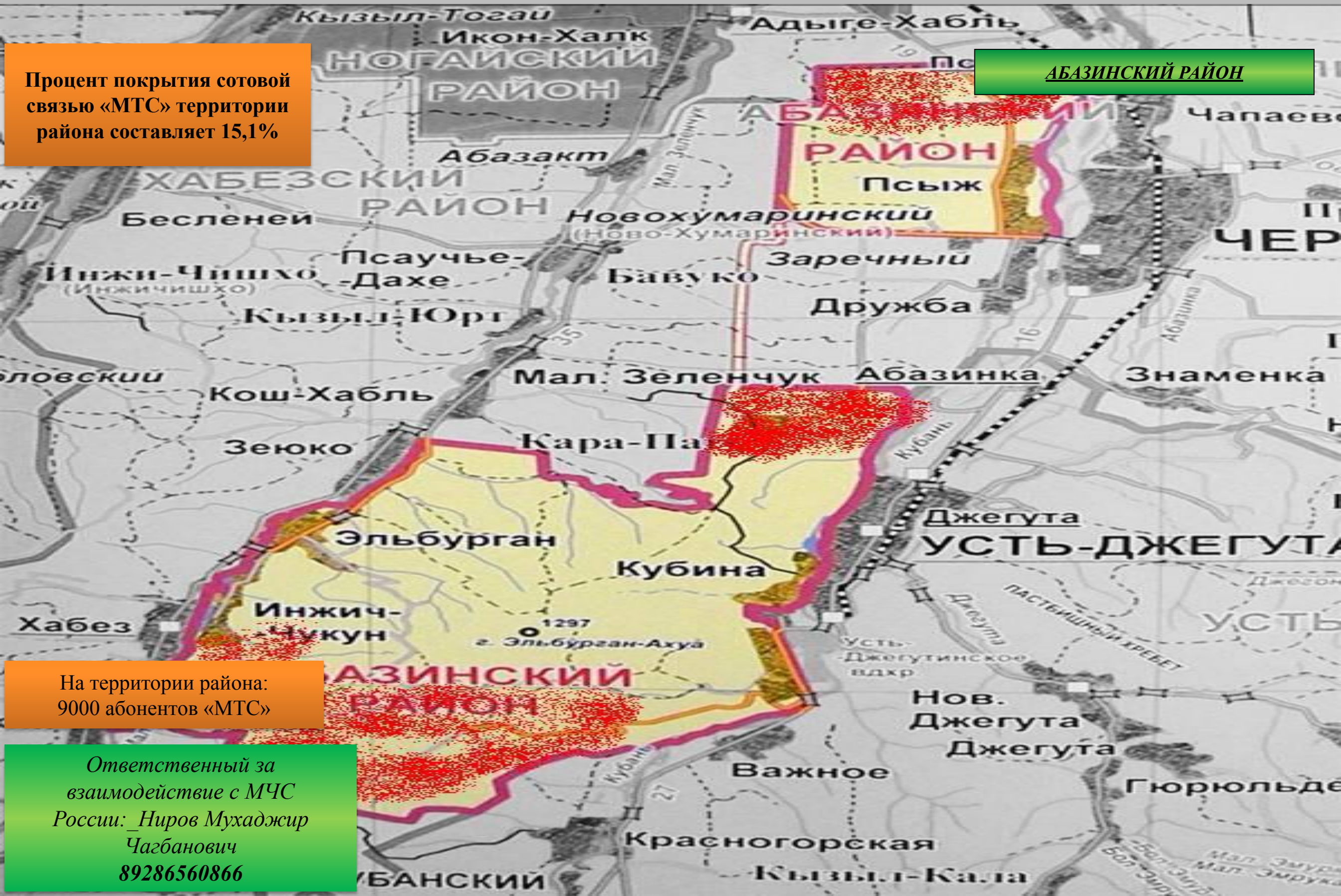
ПАСПОРТ ТЕРРИТОРИИ АБАЗИНСКОГО МУНИЦИПАЛЬНОГО РАЙОНА КЧР (Зоны покрытия сотовой связью «МТС» территории района)

Процент покрытия сотовой связью «МТС» территории района составляет 15,1%

АБАЗИНСКИЙ РАЙОН

На территории района:
9000 абонентов «МТС»

Ответственный за
взаимодействие с МЧС
России: *Ниров Мухаджир
Чагбанович*
89286560866



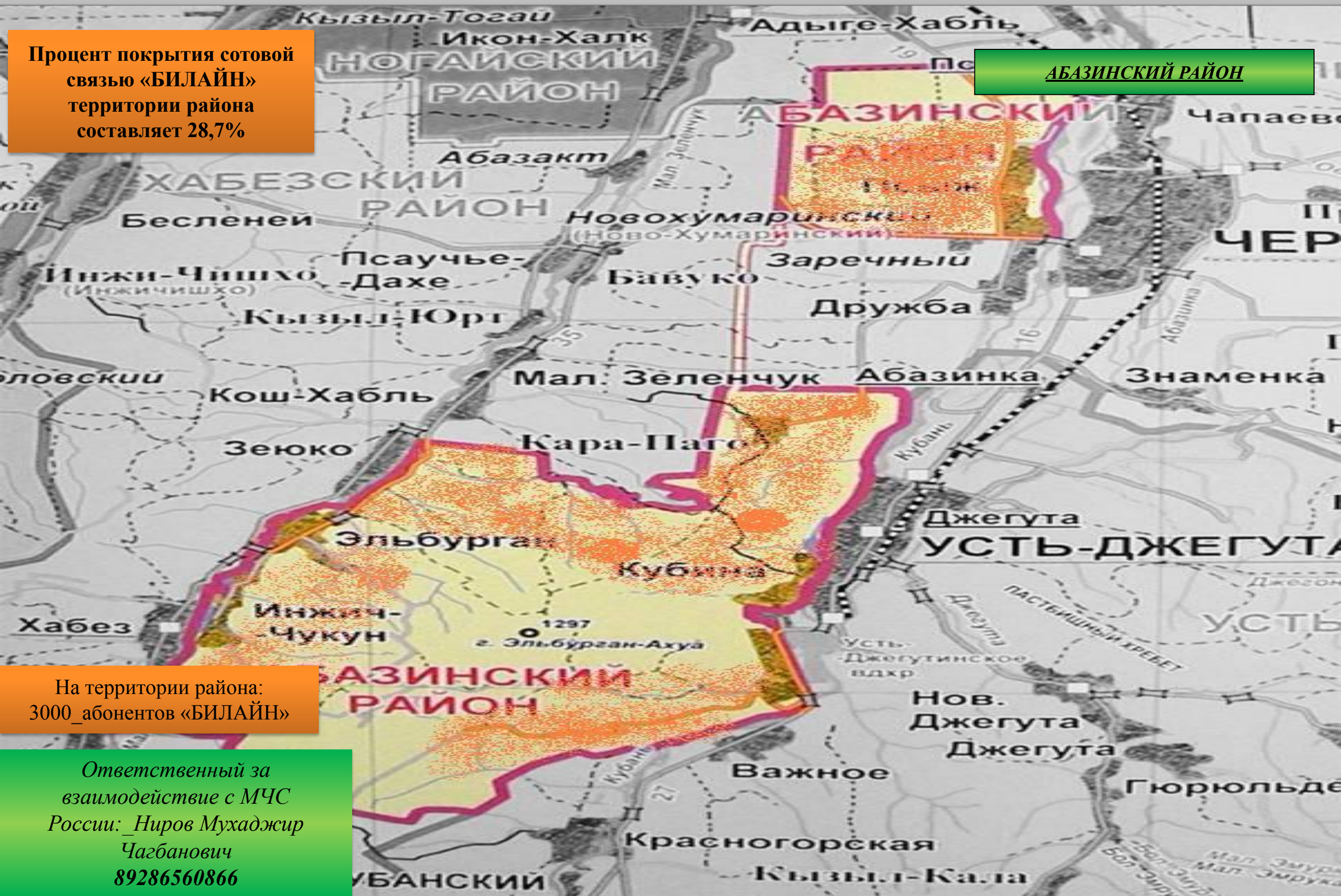
**ПАСПОРТ ТЕРРИТОРИИ
АБАЗИНСКОГО МУНИЦИПАЛЬНОГО РАЙОНА КЧР
(Зоны покрытия сотовой связью «Билайн» территории района)**

Процент покрытия сотовой связью «БИЛАЙН» территории района составляет 28,7%

АБАЗИНСКИЙ РАЙОН

На территории района:
3000_абонентов «БИЛАЙН»

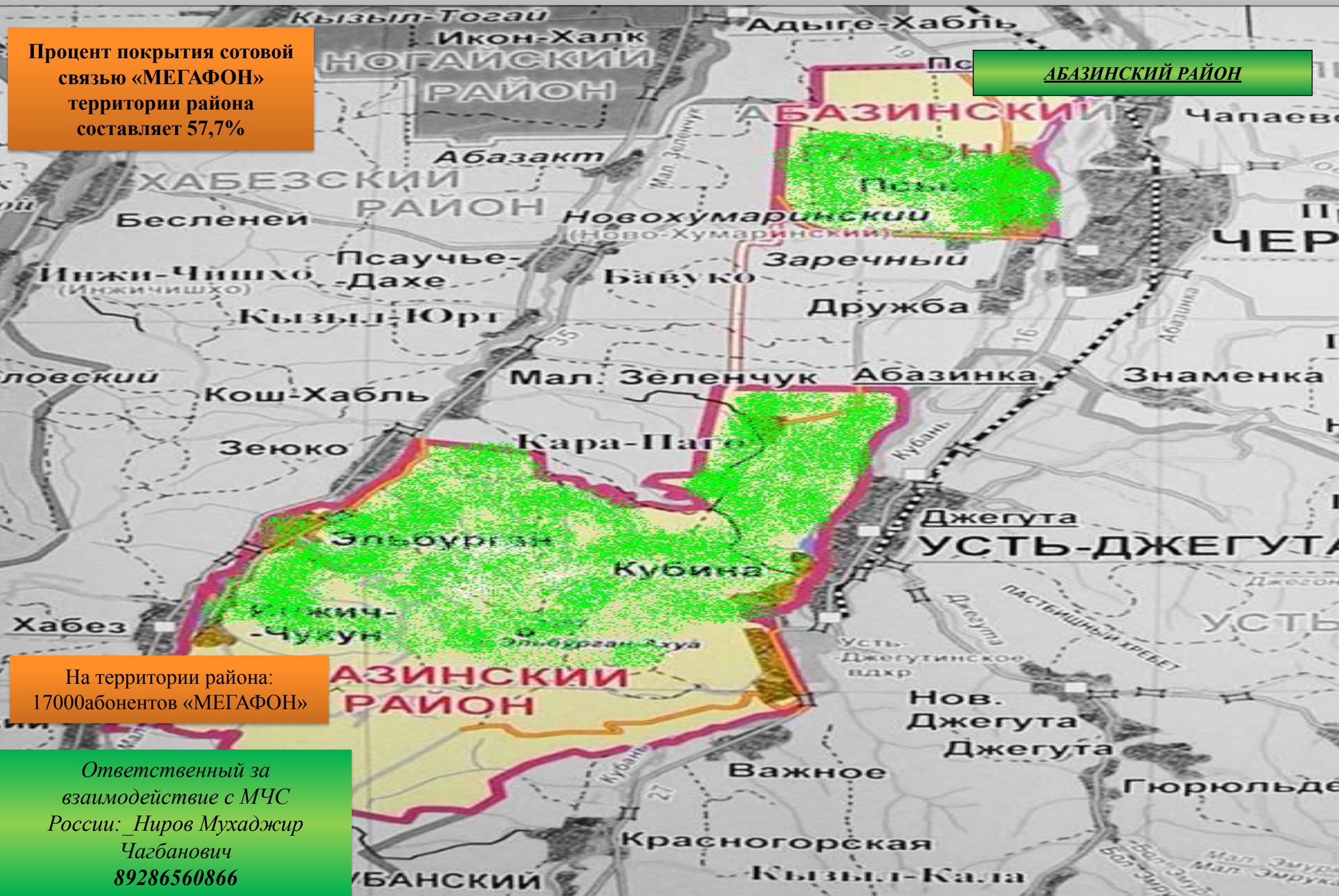
Ответственный за
взаимодействие с МЧС
России: Ниров Мухаджир
Чагбанович
89286560866



ПАСПОРТ ТЕРРИТОРИИ АБАЗИНСКОГО МУНИЦИПАЛЬНОГО РАЙОНА КЧР (Зоны покрытия сотовой связью «Мегафон» территории района)

Процент покрытия сотовой связью «МЕГАФОН» территории района составляет 57,7%

АБАЗИНСКИЙ РАЙОН



На территории района:
17000 абонентов «МЕГАФОН»

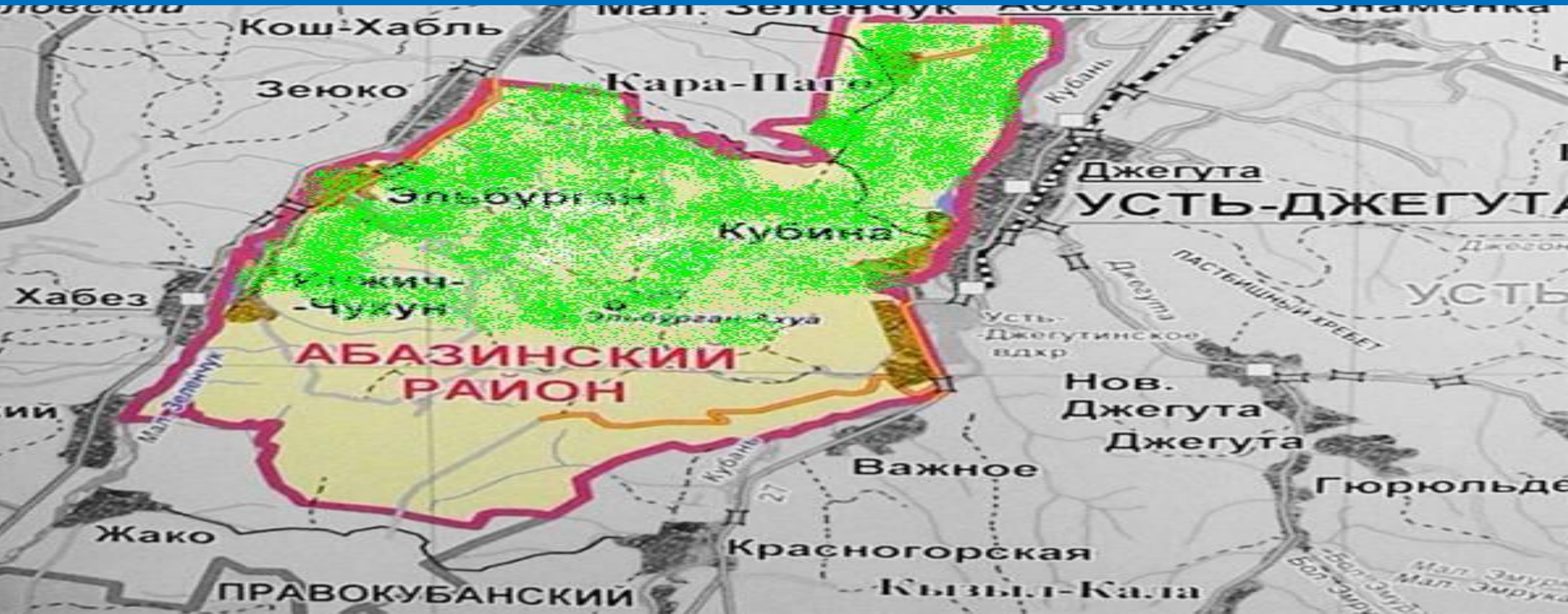
Ответственный за
взаимодействие с МЧС
России: Ниров Мухаджир
Чагбанович
89286560866

ПАСПОРТ ТЕРРИТОРИИ АБАЗИНСКОГО МУНИЦИПАЛЬНОГО РАЙОНА КЧР (Зона покрытия другими операторами сотовой связи)

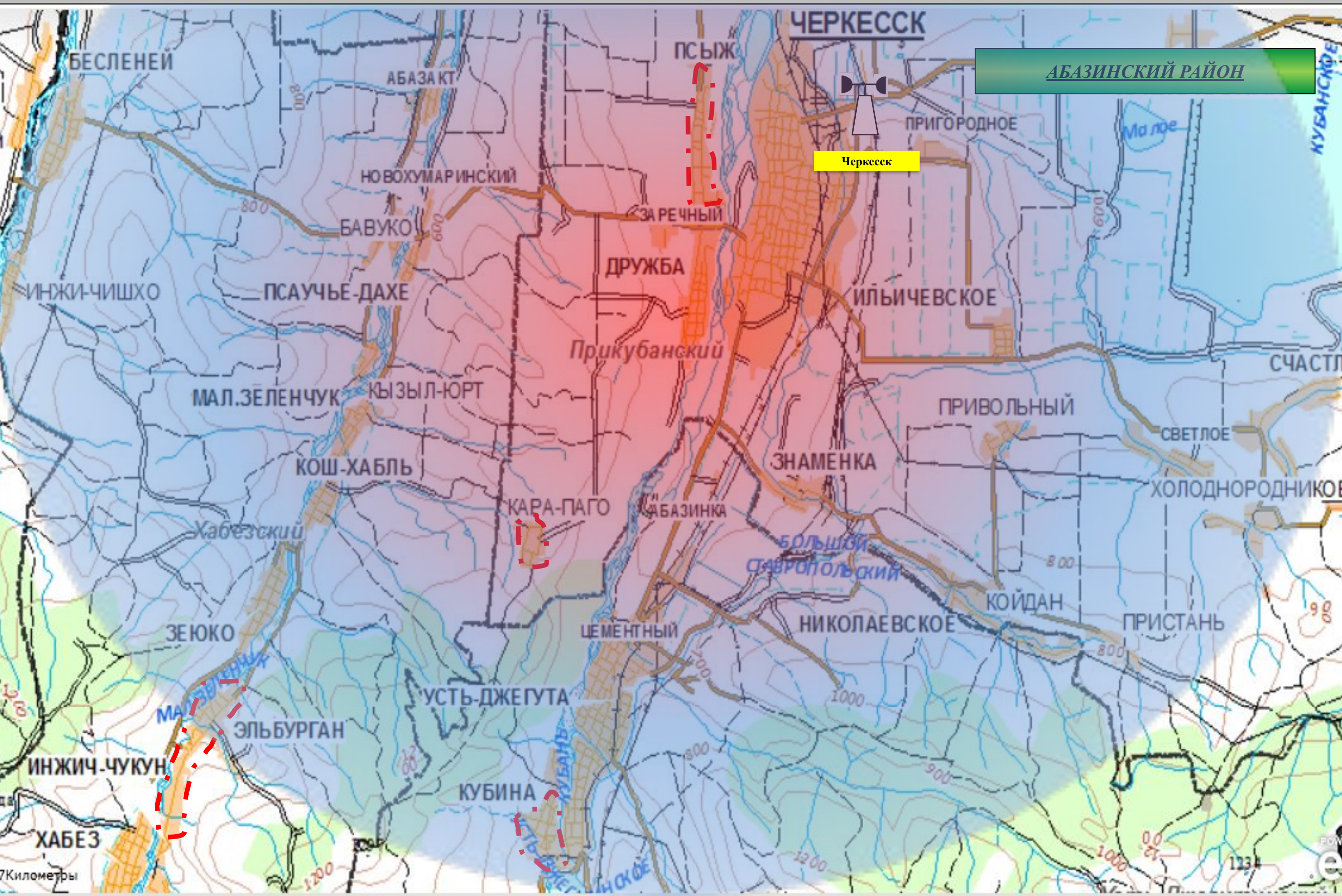


АБАЗИНСКИЙ РАЙОН

Других операторов сотовой связи нет



ПАСПОРТ ТЕРРИТОРИИ АБАЗИНСКОГО МУНИЦИПАЛЬНОГО РАЙОНА КЧР (Схема расположения телерадиовещательных вышек с обозначение зон покрытия)

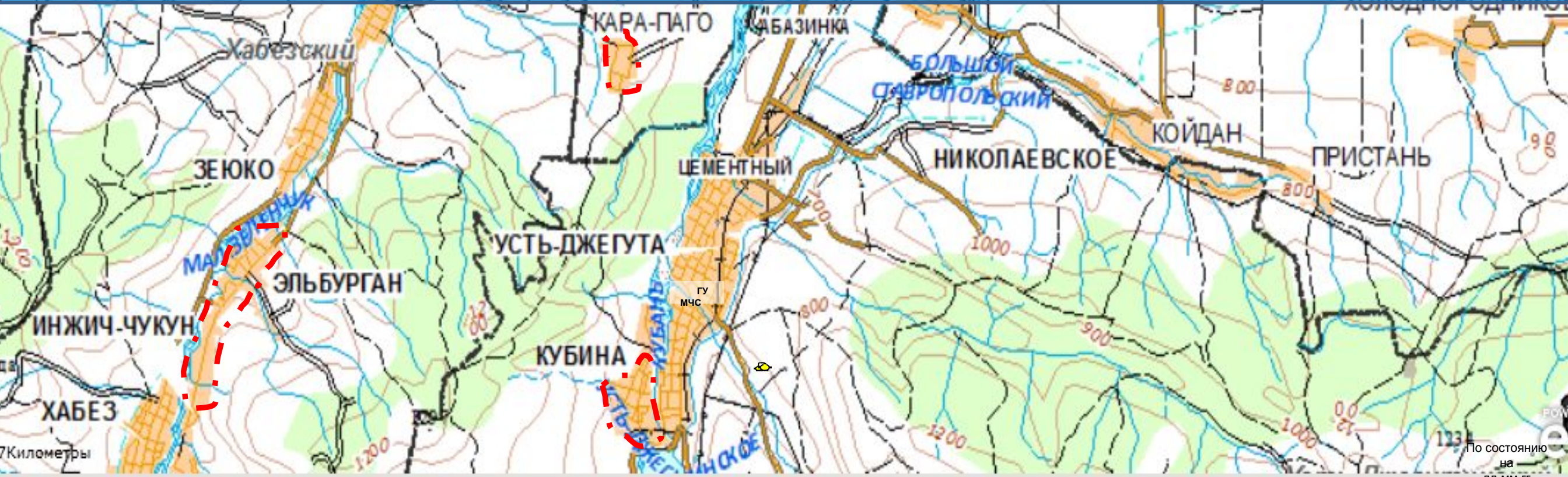


ПАСПОРТ ТЕРРИТОРИИ АБАЗИНСКОГО МУНИЦИПАЛЬНОГО РАЙОНА КЧР

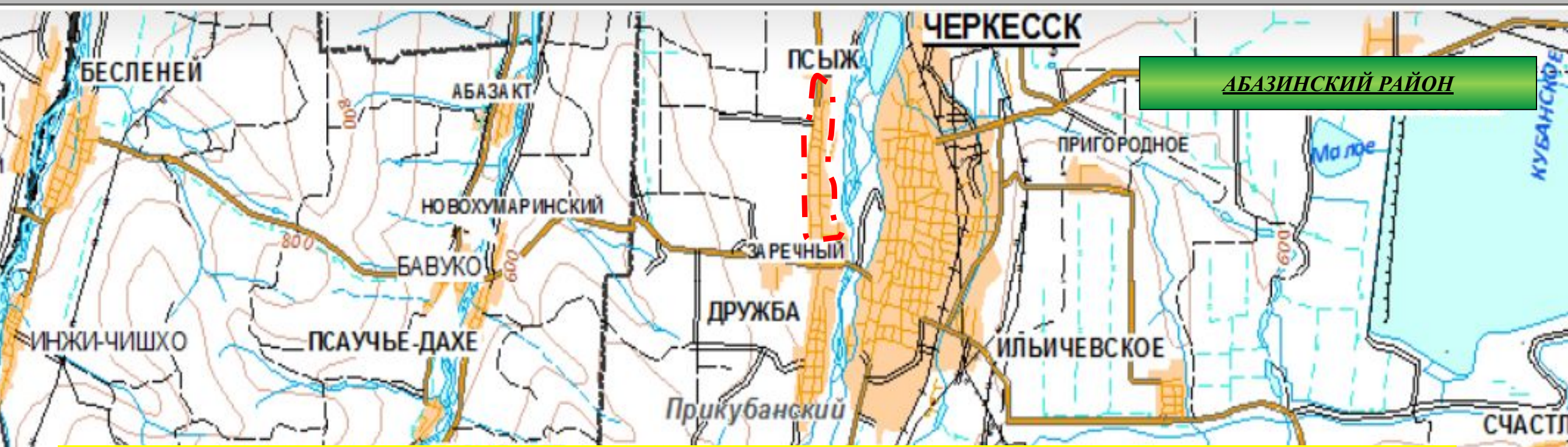
(Организация информирования населения с использованием терминальных комплексов ОКСИОН)



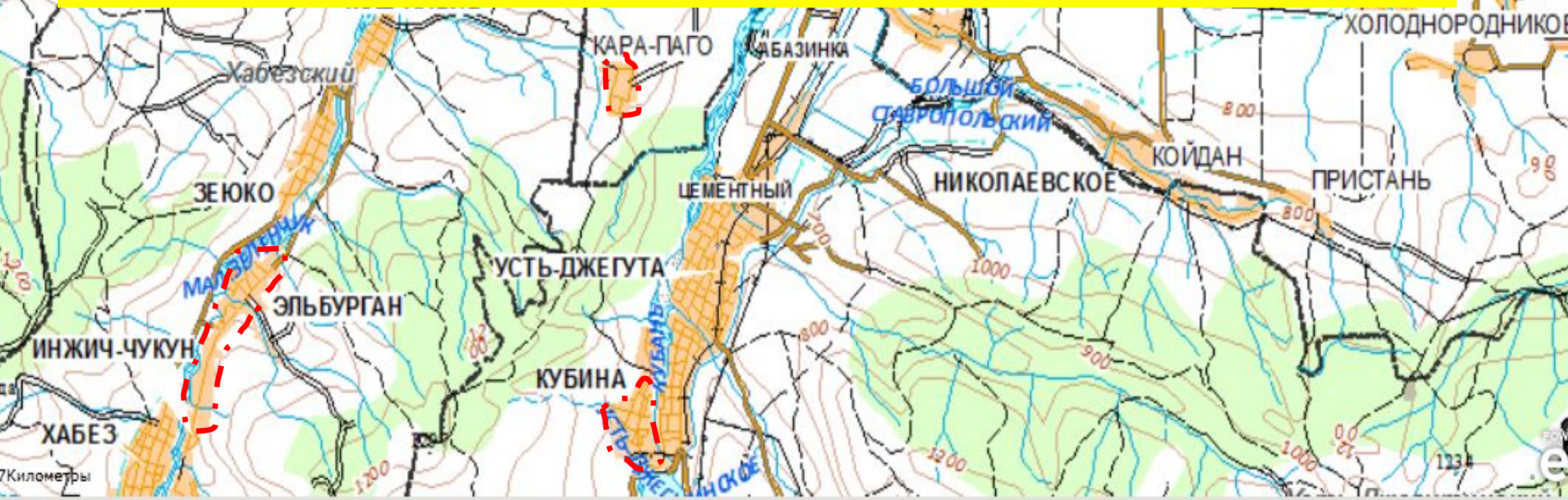
**НА ТЕРРИТОРИИ АБАЗИНСКОГО РАЙОНА
ТЕРМИНАЛЬНЫЕ КОМПЛЕКСЫ «ОКСИОН» ОТСУТСТВУЮТ**



ПАСПОРТ ТЕРРИТОРИИ АБАЗИНСКОГО МУНИЦИПАЛЬНОГО РАЙОНА КЧР (План организации оповещения населения)



В Абазинском районе населенные пункты оповещаются разными районами, из-за отдаленного расположения населенных пунктов друг от друга



ПАСПОРТ ТЕРРИТОРИИ АБАЗИНСКОГО МУНИЦИПАЛЬНОГО РАЙОНА КЧР

(Таблица мест расположения аппаратуры оповещения и информирования)

		Телефон	Телеграф	Региональная автоматизированная система центрального оповещения				Автоматическая система оповещения должностных лиц АСО-8 (Спрут, Оляха)	Сотовая связь		Средства массовой информации			ОКСИОН
				Р-413	П-166	5ф 88	АДУ-ЦВ		сотовые операторы	заключенные соглашения	Радио		ТВ	
											проводное	эфирное		
Абазинский телефонный код 8(87873)	Лицо принимающее решение	ОД ЕДДС а. Инжич-Чукун ул.Ленина 1)												
	Ответственный исполнитель	ОД ЕДДС	отсутствует	отсутствует	отсутствует	отсутствует	отсутствует	отсутствует	МТС Мегафон Билайн	нет да нет		Радио ВГТРК «Карачаево-Черкесия», Радио «ХитФм» - Черкесск, «Ретро ФМ», «Европа плюс КЧР», «104,5 сделано на Кавказе»	ГТРК «ГТРК «Карачаево-Черкесия» МУП «Телеканал Черкесск»	отсутствует
	Адрес и место установки аппаратуры	а. Инжич-Чукун ул. Ленина 1, тел. 87873-3-41-19 89283819829	нет	нет	нет	нет	нет	нет						

**ПАСПОРТ ТЕРРИТОРИИ
АБАЗИНСКОГО МУНИЦИПАЛЬНОГО РАЙОНА КЧР**
(Справочные данные по организации оповещения и информирования населения)

№ п/п	Наименование социально значимого объекта	Адрес расположения социально значимого объекта	Какими средствами оповещается	Ответственный за оповещение и информирование день/ночь	Кому докладываются
1	2	3	4	5	6
1	МКДОО. «детский сад Амра» а. Инжич-Чукун	а. Инжич-Чукун ул. Советская,27	ТЛФ	Директор	ЕДДС
2	МКОО «СОШ а. Инжич-Чукун»	а. Инжич-Чукун, ул. Ленина, 50	ТЛФ	Директор	ЕДДС
3	МКОО «СОШ а. Кара-Паго»	а. Кара-Паго, ул. Комсомольская, 11	ТЛФ	Директор	ЕДДС
4	МКОО «СОШ а. Кубина»	а. Кубина, ул. Дзегутанова, 91	ТЛФ	Директор	ЕДДС
5	МКОО «Гимназия №1 а. Псыж им. А.М. Каблахова»	а. Псыж, ул. Шоссейная, 168	ТЛФ	Директор	ЕДДС
6	МКОУ «СОШ №2 а. Псыж им. С.Х. Гонова»	а. Псыж, ул. Кунижева, 259	ТЛФ	Директор	ЕДДС
7	МКДОО «Детский сад Амра» а. Инжич-Чукун	а. Инжич-Чукун ул. Советская,27	ТЛФ	Директор	ЕДДС
8	МКДОО «Детский сад «Аленушка» а. Эльбурган	а. Эльбурган ул. Абхазская,37А	ТЛФ	Директор	ЕДДС
9	Муниципальное дошкольное образовательное учреждение. «детский сад Анюта» а. Инжичишхо	а. Инжичишхо ул. Деревя,41	ТЛФ	Директор	ЕДДС
10	МКОО «СОШ а. Кара-Паго»	а. Кара-Паго, ул. Комсомольская, 11	ТЛФ	Директор	ЕДДС

ПАСПОРТ ТЕРРИТОРИИ АБАЗИНСКОГО МУНИЦИПАЛЬНОГО РАЙОНА КЧР

(Информационно-справочные материалы по средствам массовой информации КЧР)

	Название	Гл. редактор/ директор	Телефон/ Факс	Электронный адрес	Адрес	Примечание
Телевидение						
1	ГТРК «Карачаево-Черкесия»	Брынза Григорий Иванович	8(8782)25-12-18 8(8782)25-02-09 8(8782)25-12-18		369000 г. Черкесск, ул. Красноармейская, 51	
2	Телеканал «Черкесск»	Гашоков Иналь Хусинович	8(8782)26-06-26		369000 г. Черкесск, Кооперативная, 17	
Радио						
1.	Радио ВГТРК «Карачаево-Черкесия»	Алакаева Надежда Мухамедовна	8-918-712-26-20 8(8782) 20-32-78	garlic_smell@rambler.ru	369000 г. Черкесск, Фабричная 109а,	
2.	Радио «ХитФМ» - Черкесск	Подсвинова Ирина Владимировна	8(8782)26-52-63 8(8782) 26-66-49	radiohit@mail.ru s1860@mail.ru	369000 г. Черкесск, площадь Кирова 21А.,	
3.	«Русское Радио КЧР»	Пруцкой Валерий Александрович	8(8782)25-64-75	rradio09@yandex.ru	369000 г. Черкесск, Первомайская, 48	
4.	«Ретро ФМ», «Авторадио»	Набатникова Светлана Валерьевна	8(8782) 26-58-88	retrofm09@mail.ru	369000 г. Черкесск, Первомайская, 48, офис 451,	
Информгентства						
1.	«Интерфакс»	Лепшокова Лаура Алиевна	8-928-390-23-23	layra09@mail.ru	369000 г. Черкесск ул. Седова 15,	
2.	Российское агентство международной информации «РИА Новости»	Эбзеева Халимат Османовна	8-928-397-70-73	halimat-ebzeeva@rambler.ru	369000 г. Черкесск ул. Фабричная, 109 А,	
3.	Официальный сайт ГУ МЧС России по КЧР	Черкесова Бэла Зауровна	8(8782)25-41-19	kchr-press@mail.ru	369000 г. Черкесск ул. Кавказская 33	
Печатные издания						
1.	Газета «День Республики»	Семенченко Полина Владимировна	8(8782)26-44-67	g.polonskaya2010@yandex.ru	г. Черкесск, площадь Кирова, 23А,	
2.	Газета «Черкесск: вчера, сегодня, завтра»	Мамхягова Людмила Ивановна	8(8782)26-17-31	cherkessk2@yandex.ru	г. Черкесск, ул. Красноармейская, 15,	
3.	Газета «Экспресс-почта»	Рашид Эбзеев	8(8782)20-01-60	halimat-ebzeeva@rambler.ru	г. Черкесск, Ленина 274А,	
4.	Газета «Абазашта»	Кулова Фардаус Казибановна	8(8782)26-36-19	abazashta-inbox@mail.ru	г. Черкесск, площадь Кирова, 23А,	
5.	Газета «Къарачай»	Какушев Хусей Аскербиевич	8(8782)26-36-30	265408@mail.ru	г. Черкесск, площадь Кирова, 23А,	
6.	Газета «Черкес Хэку»	Тхагапсов Увжuko Аскербиевич	8(8782)26-36-00	cherkes-haku@yandex.ru	г. Черкесск, площадь Кирова, 23А,	
7.	Газета «Ногай Давысы»	Атуова Алтынай Юнусовна	8(8782)26-15-34	nogai_d@mail.ru	г. Черкесск, площадь Кирова, 23А,	

**ПАСПОРТ ТЕРРИТОРИИ
АБАЗИНСКОГО МУНИЦИПАЛЬНОГО РАЙОНА КЧР**

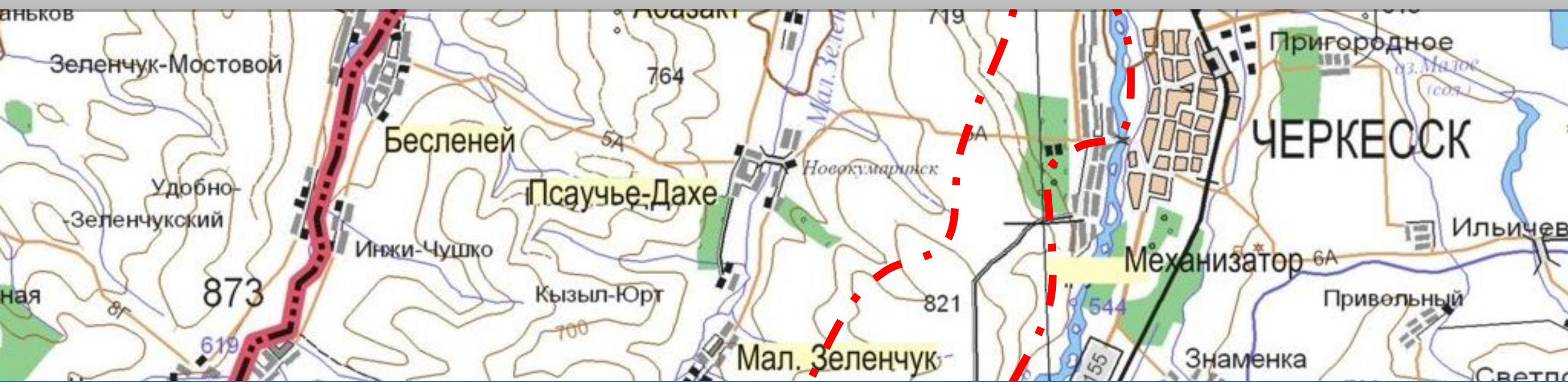
(Информационно-справочные материалы по информационным подразделениям территориальных органов ФОИВ, учреждений и организаций муниципального района)

№ п/п	Территориальные подразделения ФОИВ	Дежурная смена подразделений, взаимодействующих со СМИ, телефон, режим работы	Должность, Ф.И.О., руководителей подразделений, взаимодействующих со СМИ, телефон	Официальный сайт	Электронная почта
1.	Администрация	8 (4614) 41-35-18 круглосуточно	Пресс-секретарь, Алексеева Анастасия Сергеевна 8 (4614) 41-34-62	http://ulmeria.ru/	press@ulmeria.ru
2.	РУВД	8 (4614) 67-44-84 круглосуточно	Отдел информации и общественных связей, Алексей Евгеньевич Рыжов 8(4614) 67-42-87	http://46.mvd.ru/	Oiosuvd46@mail.ru

СВЕДЕНИЯ ПО ООПТ НА ТЕРРИТОРИИ МУНИЦИПАЛЬНОГО РАЙОНА



ПАСПОРТ ТЕРРИТОРИИ АБАЗИНСКОГО МУНИЦИПАЛЬНОГО РАЙОНА КЧР



На территории района ПО ООПТ нет

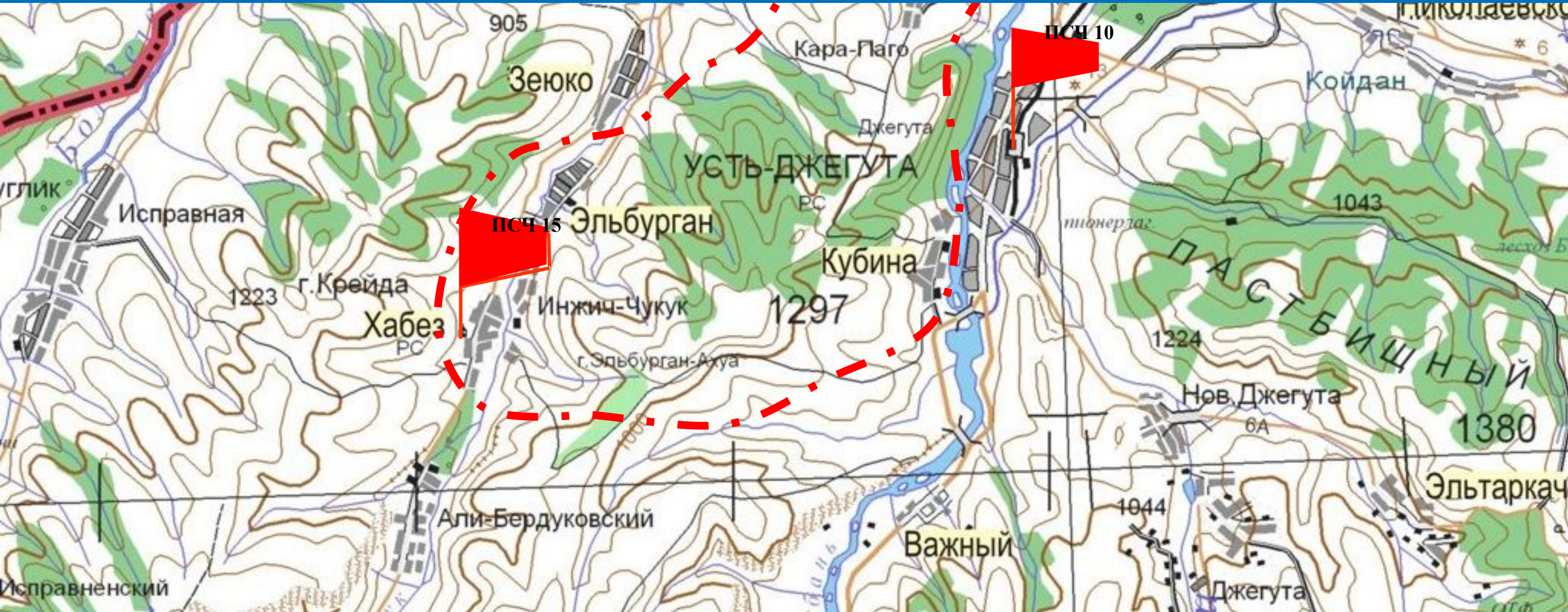
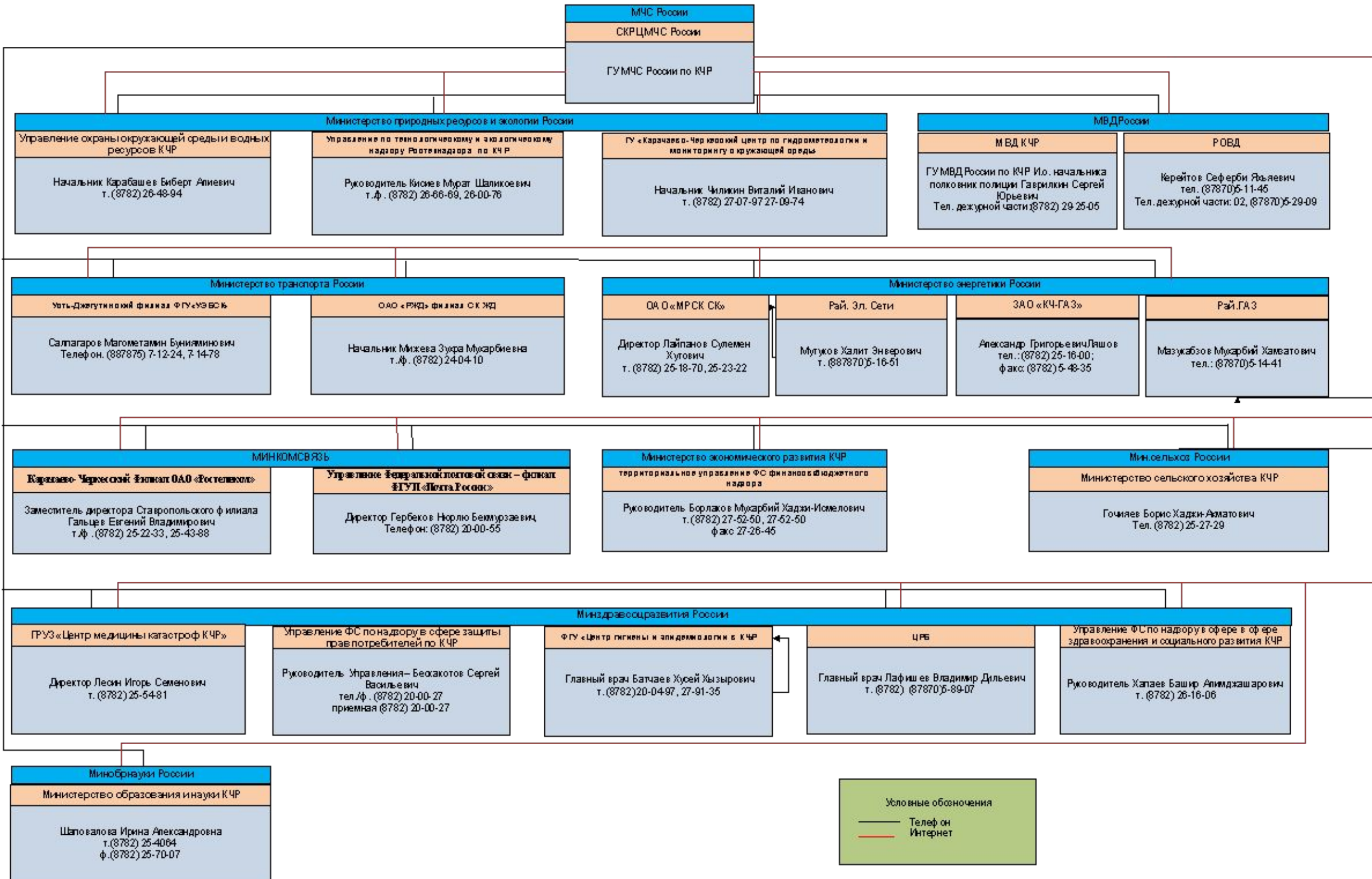


СХЕМА ИНФОРМАЦИОННОГО ВЗАИМОДЕЙСТВИЯ ТЕРРИТОРИАЛЬНОГО ЗВЕНА ТП РСЧС



ПАСПОРТ ТЕРРИТОРИИ АБАЗИНСКОГО МУНИЦИПАЛЬНОГО РАЙОНА КЧР

(Схема информационного взаимодействия территориального звена ТП РСЧС)



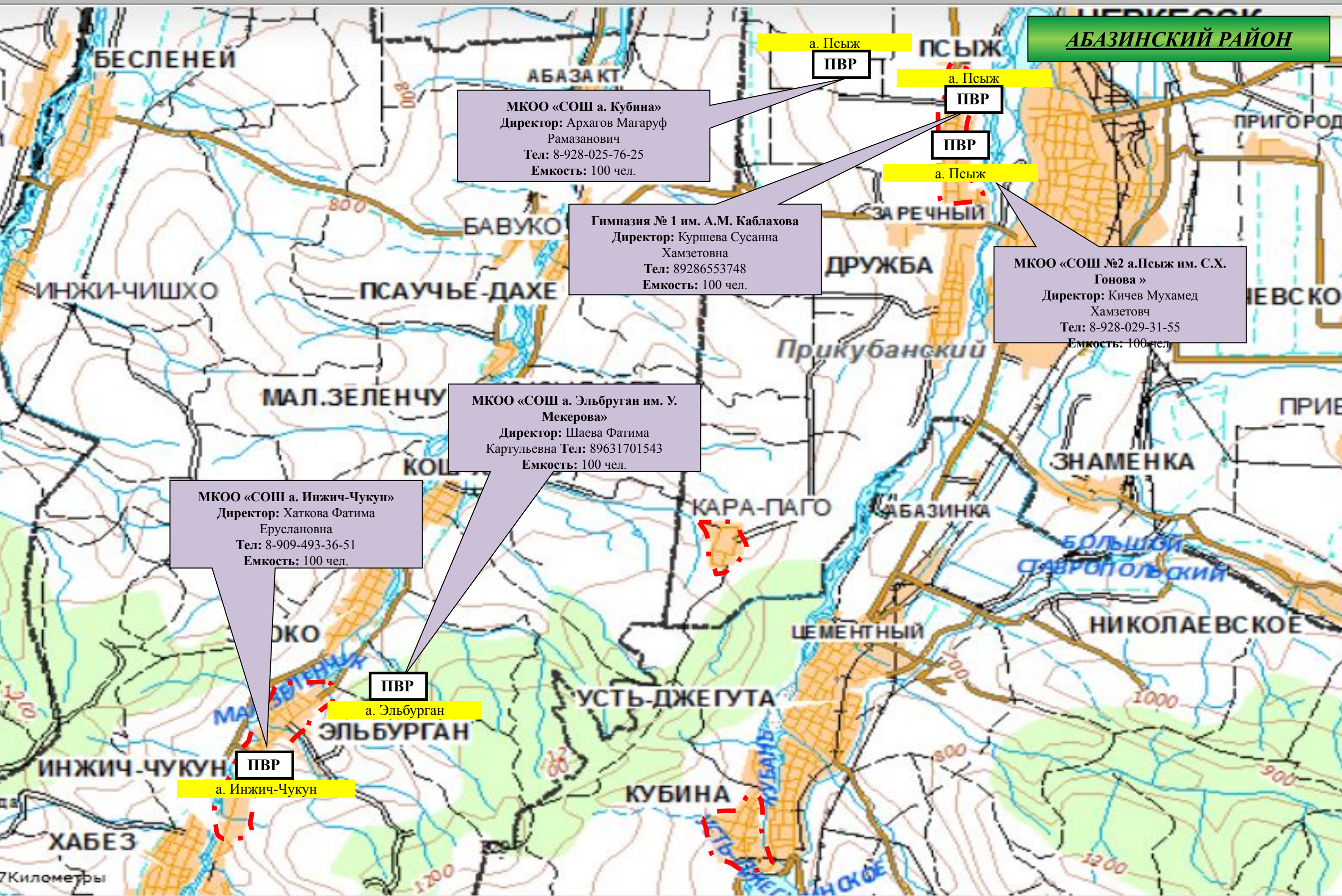
СВЕДЕНИЯ ПО ЛЕЧЕБНО-ПРОФИЛАКТИЧЕСКИМ УЧРЕЖДЕНИЯМ



МЕСТА РАЗВЕРТЫВАНИЯ ПВР, И ИХ ХАРАКТЕРИСТИКИ



ПАСПОРТ ТЕРРИТОРИИ АБАЗИНСКОГО МУНИЦИПАЛЬНОГО РАЙОНА КЧР (Места развертывания ПВР, и их характеристики)



АБАЗИНСКИЙ РАЙОН

МКОО «СОШ а. Кубина»
Директор: Архагов Магаруф
Рамазанович
Тел: 8-928-025-76-25
Емкость: 100 чел.

Гимназия № 1 им. А.М. Каблахова
Директор: Куршева Сусанна
Хамзетовна
Тел: 89286553748
Емкость: 100 чел.

МКОО «СОШ №2 а.Псыж им. С.Х. Гонова»
Директор: Кичев Мухамед
Хамзетовч
Тел: 8-928-029-31-55
Емкость: 100 чел.

МКОО «СОШ а. Эльбурган им. У. Мекерова»
Директор: Шаева Фатима
Картульевна Тел: 89631701543
Емкость: 100 чел.

МКОО «СОШ а. Инжич-Чукун»
Директор: Хаткова Фатима
Еруслановна
Тел: 8-909-493-36-51
Емкость: 100 чел.

а. Псыж
ПВР

а. Псыж
ПВР

а. Псыж
ПВР

ПВР
а. Эльбурган

ПВР
а. Инжич-Чукун

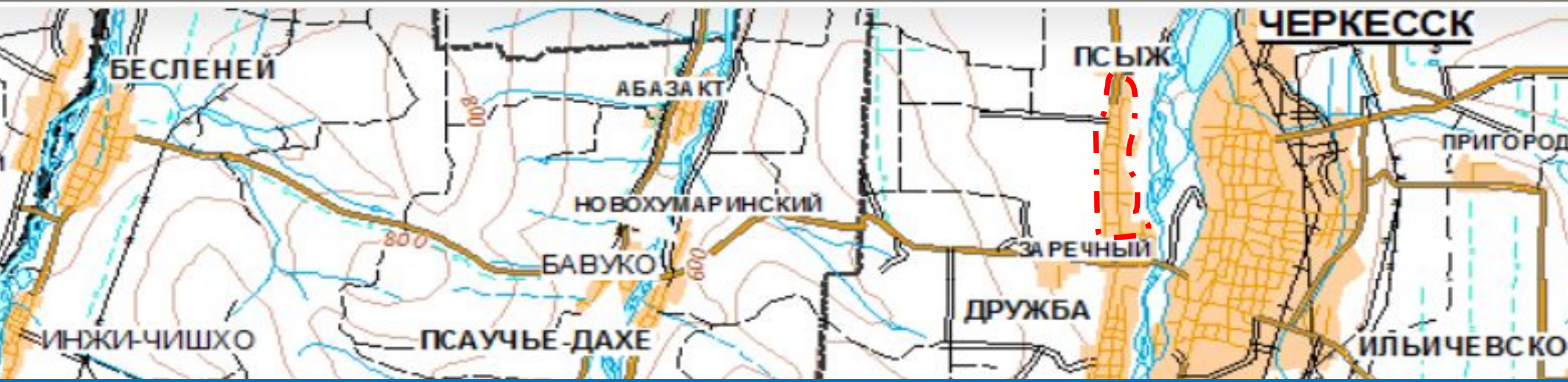
**ПАСПОРТ ТЕРРИТОРИИ
АБАЗИНСКОГО МУНИЦИПАЛЬНОГО РАЙОНА КЧР
(Места развертывания ПВР, их характеристики)**

100/п	Район, н.п.	Планируемое количество населения, подлежащие эвакуации, чел.	Необходимое количество техники	Необходимое количество материальных ресурсов	Пункты временного размещения
1	а. Псыж	100	2	2000 тыс. руб.	МКОО «СОШ а. Кубина»
2	а. Псыж	100	2	3000 тыс. руб.	МКОО «СОШ №2»
3	а. Псыж	100	2	2000 тыс. руб.	МКОО»Гимназия № 1 а.Псыж им. А.М. Каблахова»
4	а. Инжич-Чукун	100	2	3000 тыс. руб.	МКОО «СОШ а. Инжич-Чукун»
5	а. Эльбруган	100	2	2000 тыс. руб.	МКОО «СОШ а. Эльбруган им. У. Мекерова»
Итого за Абазинский район 5 ПВР				500 чел.	

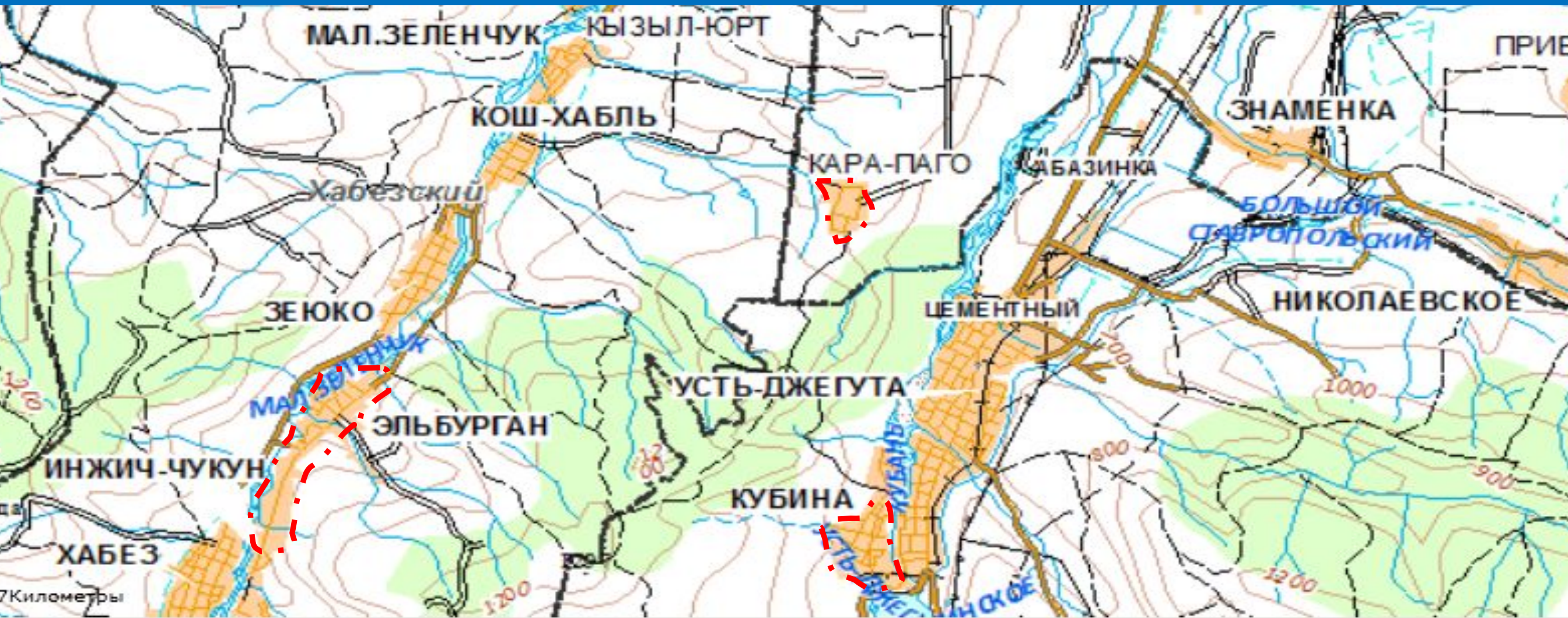
МЕСТА МАССОВОГО ВЫХОДА ЛЮДЕЙ НА ВОДНЫЕ ОБЪЕКТЫ



ПАСПОРТ ТЕРРИТОРИИ АБАЗИНСКОГО МУНИЦИПАЛЬНОГО РАЙОНА КЧР (Места массового выхода людей на водные объекты)



На территории района местам массового выхода людей на водные объекты нет



**ПАСПОРТ ТЕРРИТОРИИ
АБАЗИНСКОГО МУНИЦИПАЛЬНОГО РАЙОНА КЧР**

(Информационно – справочные материалы по местам массового выхода людей на водные объекты)

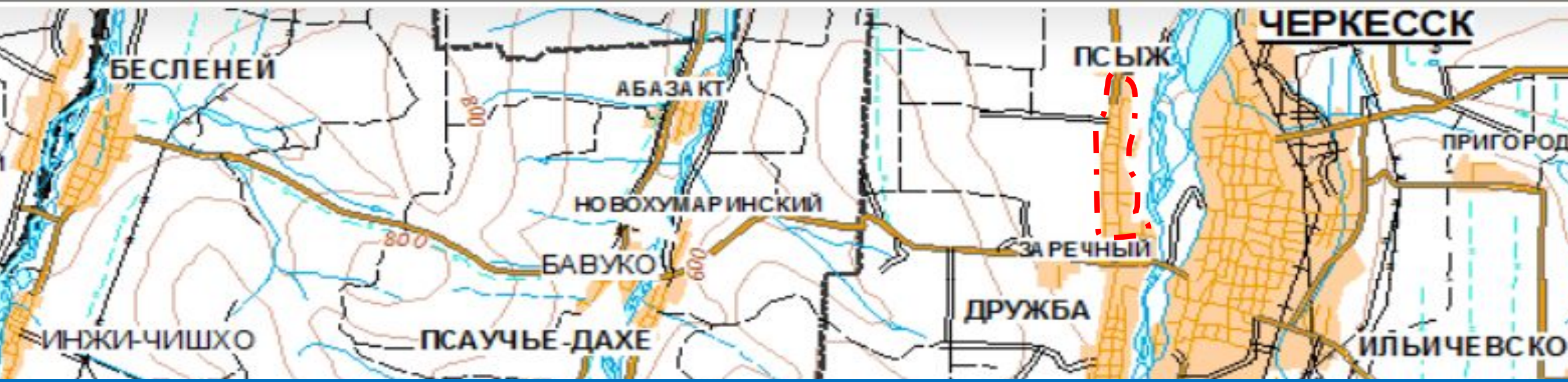
Адрес	
Владелец	
Адрес владельца	
Ответственный за пляж	
Техническая характеристика пляжа	
Характеристика водоема	
Силы и средства спасания людей	

На территории района местам массового выхода людей на водные объекты нет

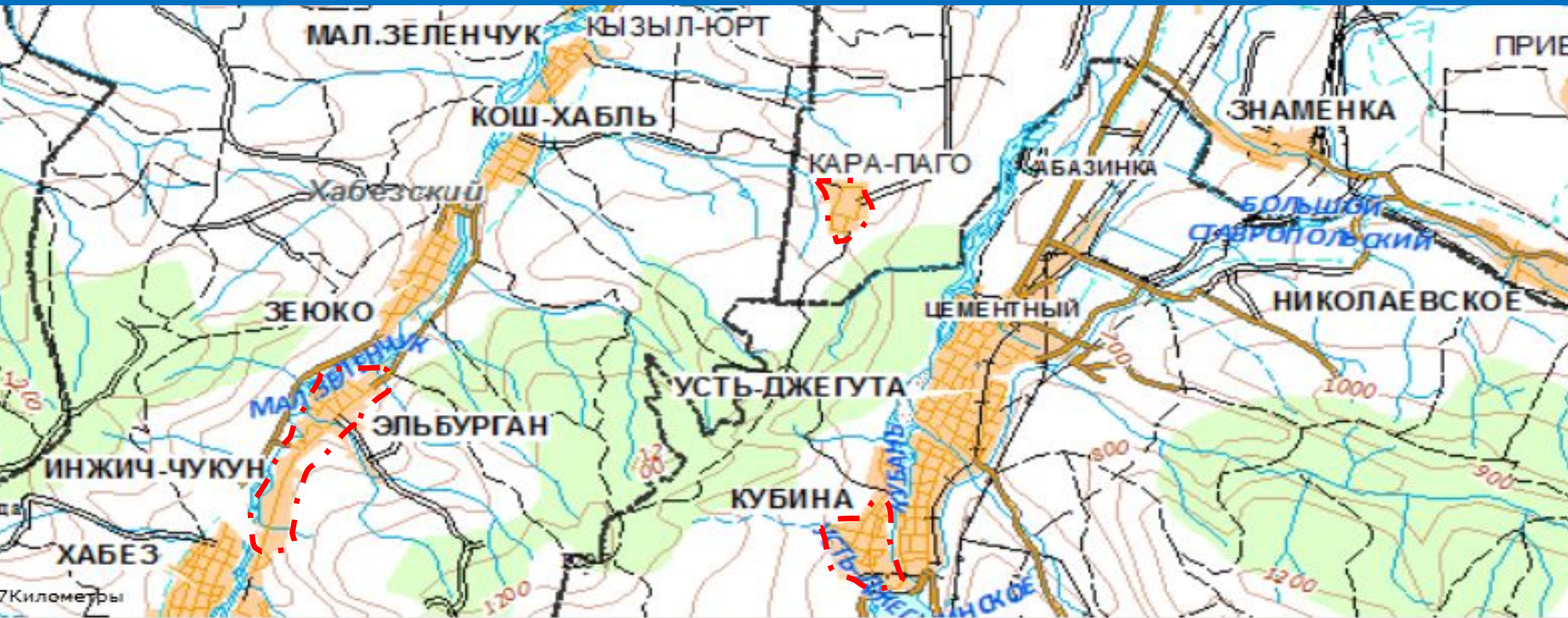
ПЛАН ПРИКРЫТИЯ АВТОМОБИЛЬНЫХ И ЖЕЛЕЗНОДОРОЖНЫХ ДОРОГ



ПАСПОРТ ТЕРРИТОРИИ АБАЗИНСКОГО МУНИЦИПАЛЬНОГО РАЙОНА КЧР (План прикрытия автомобильных и железнодорожных дорог)



На территории района ФАД и железные дороги отсутствуют



ОРГАНЫ УПРАВЛЕНИЯ, СИЛЫ И СРЕДСТВА Ф И ТП РСЧС НА ТЕРРИТОРИИ МУНИЦИПАЛЬНОГО РАЙОНА





ОБЕСПЕЧЕННОСТЬ ТЕРРИТОРИИ СПЕЦИАЛЬНЫМ ВООРУЖЕНИЕМ И ТЕХНИКОЙ

**ПАСПОРТ ТЕРРИТОРИИ
АБАЗИНСКОГО МУНИЦИПАЛЬНОГО РАЙОНА КЧР**
(Сводные данные по наличию пенообразователей на территории муниципального района РФ)

№ п/п	ФО				
	Место хранения пенообразователя адрес, телефон	Наименование и количество пенообразователя	ФИО ответственного за хранение и выдачу пенообразователя	Расстояние от места хранения до аэродрома административного центра субъекта РФ	Необходимый транспорт для доставки от места хранения до аэродрома
Субъект РФ					
1.	ПСЧ-15	ПО-6 в количестве -110л.	Ахметов . (начальник ОТС), (зав.складом)	38км	
Итого за субъект	4.8 т				

**ПАСПОРТ ТЕРРИТОРИИ
АБАЗИНСОКОГО МУНИЦИПАЛЬНОГО РАЙОНА КЧР**
(Сводные данные по наличию ПХС и видеокамер Ф и ТП РСЧС на территории муниципального района РФ)

№ п/п	Наименование лесничества	Пожарно-химические станции												Видеокамеры для наблюдения за пожарной обстановкой					
		Количество					Укомплектованность							Планируется установить					
		По штату	Из них:			л/с			Техникой				Установл ено	В 2011 году	В 2012 году				
			ПХС - 1	ПХС - 2	ПХС - 3	По штату	ПХС - 1	ПХС - 2	ПХС - 3	По штату						ПХС - 1	ПХ С - 2	ПХС - 3	
КЧР																			
1	-	-	-	-	-	-	-	-	-	-	-	-	-	-	-	-			
Всего:																единицы техники	7		

**ПАСПОРТ ТЕРРИТОРИИ
АБАЗИНСОКОГО МУНИЦИПАЛЬНОГО РАЙОНА КЧР
(Сведения по наличию инженерной техники)**

№ п/п	Наименование инженерной техники	Место базирования	Собственник техники	Принадлежность к Ф И ТП РСЧС	Время готовности
Абазинский район					
1	Бульдозер	а.Псыж	ДРСУ	ТП	
2	Трактор на колесном ходу	а.Псыж	ДРСУ	ТП	
4	Кран	а.Псыж	ДРСУ	ТП	
ВСЕГО:	3				