



Население Ростовской области

Ростовская область - на юго-востоке,
Ты расположена, это под
боком,
Здесь старый и млад обитают
в тепле,
Нет места красивей на этой
земле



Задача урока изучить:

- Заселение территории РО
- Численность
- Половозрастной состав
- Национальный состав
- Трудовые ресурсы и занятость
- Города РО
- Виды сельского поселения

Указать соседей первого порядка

1. Украина
2. Воронежская обл.
3. Волгоградская обл.
4. Краснодарский край
5. Ставропольский край.
6. Р. Калмыкия

1 - Г

2 - А

3 - Б

4 - Д

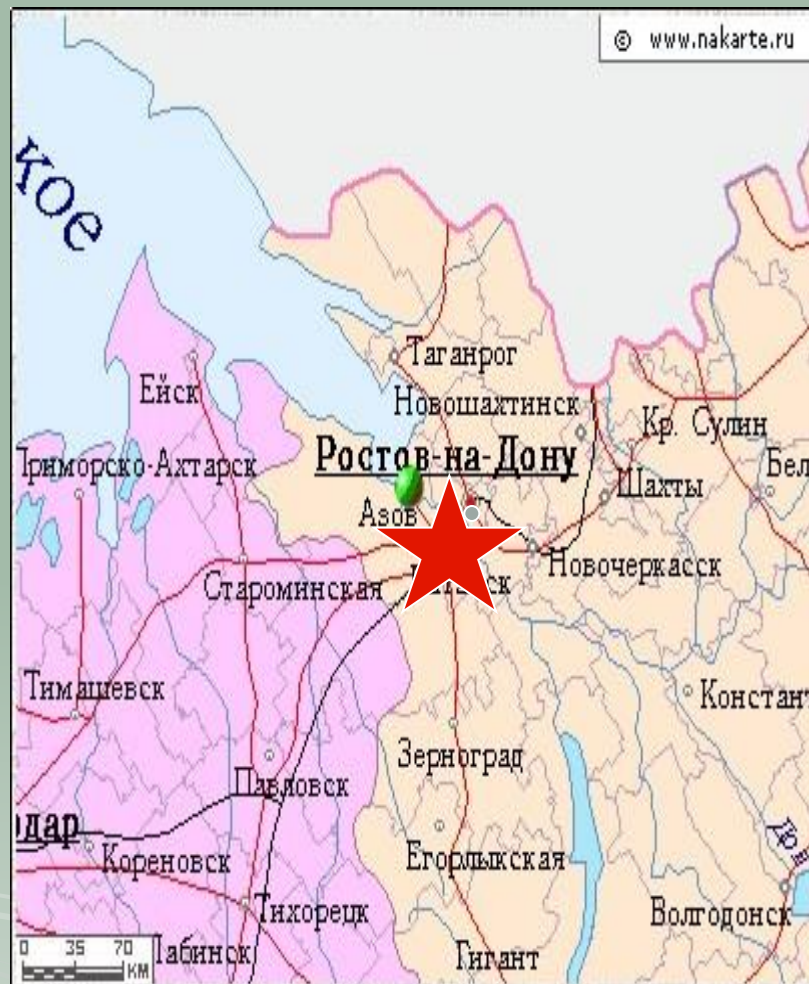
5 - Е

6 - В



К какому из субъектов ЮФО ближе всего наша местность ?

- Ставропольский край
- **Краснодарский край**
- Волгоградская область
- Республика Адыгея



С каким экономическим районом не граничит РО ?

- Центрально-Черноземным
- Приволжским
- Центральным

Какой субъект ,граничащий с РО не входит в ЮФО ?

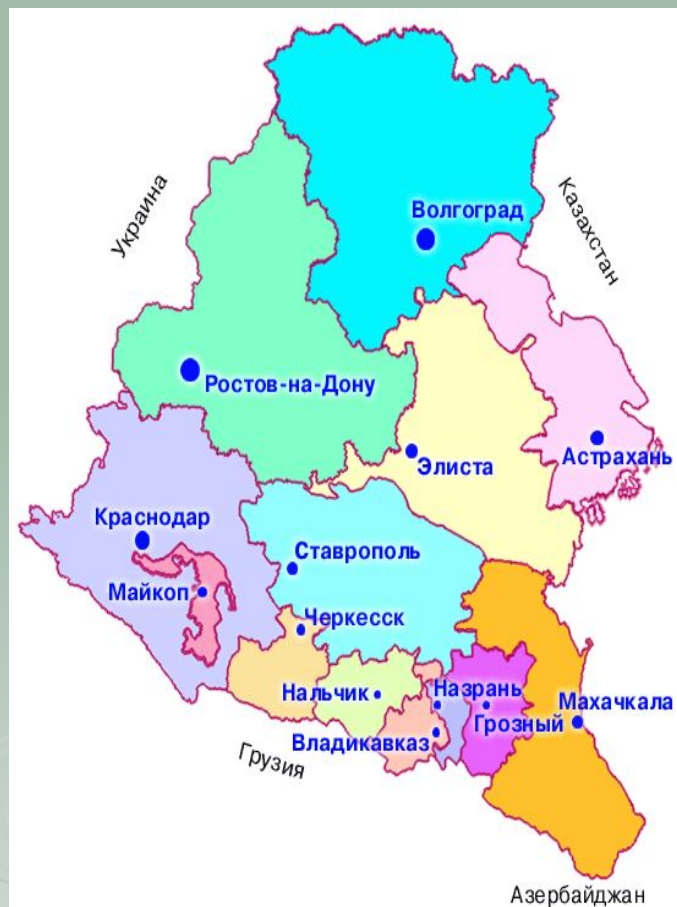
- Волгоградская область
- Воронежская область
- Республика Калмыкия

Центр Южного федерального округа:

□ Краснодар

□ Ростов -на -Дону

□ Волгоград



С КАКИМ СОСЕДОМ РО ИМЕЕТ САМУЮ БОЛЬШУЮ ПО ПРОТЯЖЕННОСТИ ГРАНИЦУ ?

- С Украиной
- С Республикой Калмыкией
- Краснодарским краем

заселение

Древность.

Скифы

Сорматы

В древности в
раздолье донских
степей
пересекаются
судьбы многих
европейских и
азиатских народов.






АТЛАС
КУЛЬТУРЫ

Античный Танаис

В III веке до н.э. эллины основали город Танаис. Город, получивший название в честь реки, на которой стоял, (Танаисом греки называли Дон) являлся крупным деловым центром.



Средневековье. Монголо-татары

- С XII века безраздельно господствуют на донской земле монголо-татары.
- Одновременно недалеко от современного Азова возникает генуэзско-венецианская колония Тана



Средневековье. Хазары и славяне

- Богатая степная природа Дона всегда привлекала племена кочевников. Здесь были и готы, и гунны, и авары. В начале VII века в этой местности ведущее положение занимают хазары



Средневековье. Османская империя

- В XV веке на побережье Азовского моря утверждается власть Османской империи



Новое время. Казачество

- С XVI века история донской земли немыслима без казачества. Большая часть степей не была заселена, поэтому именно сюда, в район Дикого поля, которое начиналось сразу за Рязанской землей, устремляется страдающее от крепостного гнета сельское население.
- В 1625г. На Дону проживало около 5 тыс. казаков
- 1638г.- 10тыс.
- 17 век -12-14 тыс.
- 18 век - 225тыс.
- 1895г.-900тыс.



ЧИСЛЕННОСТЬ

- Численность населения:
- 2009 — 4241,8 тыс. человек,
- 2005 — 4334,4 тыс. человек,
- 2002 — 4404,0 тыс. человек.
- Плотность населения — 42,1 чел./км² (2009), удельный вес городского населения — 66,9 % (2009).
- Большинство населения составляют русские. Также в крае проживают украинцы (2,7 %), армяне (2,5 %, большинство в Мясниковском районе и Ростове-на-Дону), а также представители многих других народов. И конечно коренные жители этих земель — казаки.

РУССКИЕ



1

АРМЯ
НЕ



2

УКРАИН
ЦЫ



3

КОРЕИ
ЦЫ



4

половозрастная структура населения

1. **Вопрос:** Какие показатели влияют на изменение возрастной структуры?

Показатели смертности и рождаемости

2. **Вопрос:** Рассчитать естественный прирост населения РО?

Если рождаемость 9.2 смертность 16.3

Ответ - 7,1

Вывод: доля детей сократилась до **-17%**

Пожилых увеличилась до -22,7%

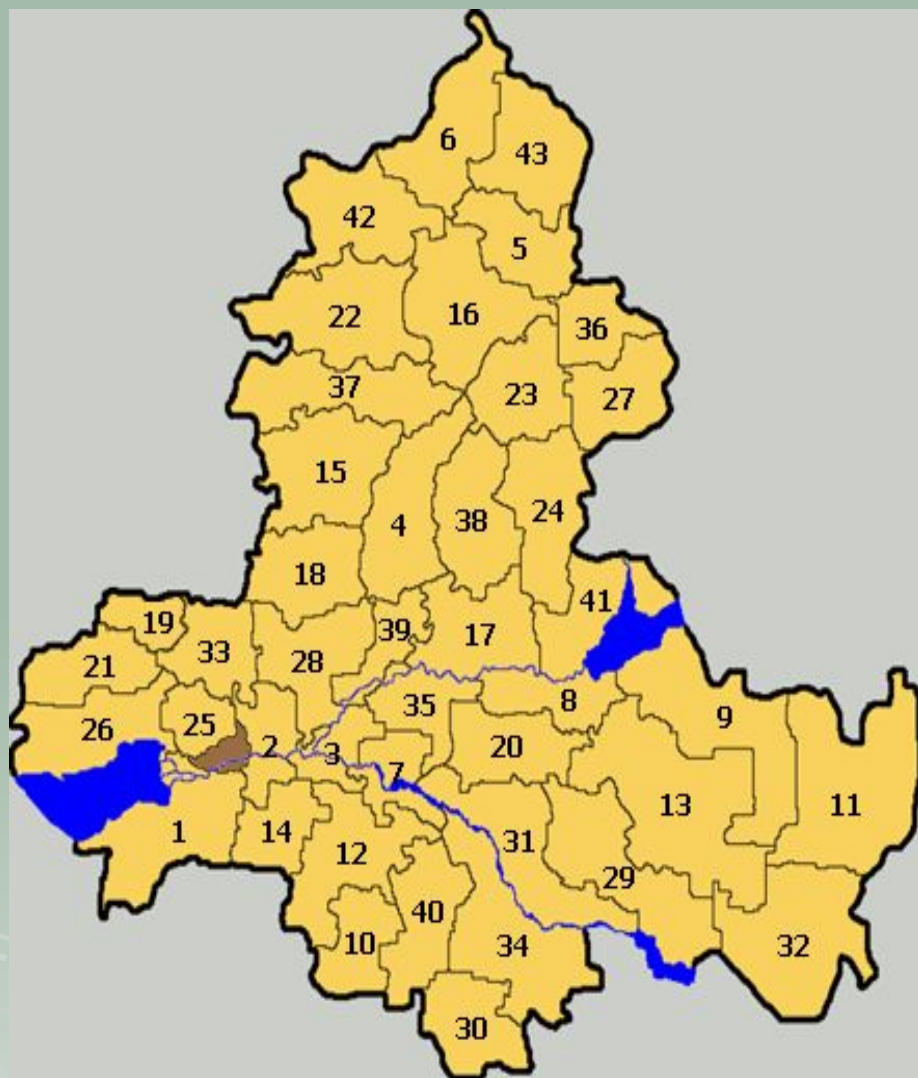
□ **Трудоспособное население составило - 60,3%**

□ **В половой структуре населения РО преобладают женщины 53,5%**

□ **Средняя продолжительность жизни в регионе для женщин - 72,8 г для мужчин - 60,6**

Статистическая задача

- Исходные данные:
- S области-100,8 тыс. км²
- Численность населения РО
- 1998г-4404 тыс.чел
- 2009- 4242 тыс.чел
- Вопрос:Сколько человек «ушло» с площади в 1км² за11лет?



P = количество человек / площадь

Решение

1. 1998 год 4404 тыс.чел./100,8 км.кв. =44
чел. /км. кв.

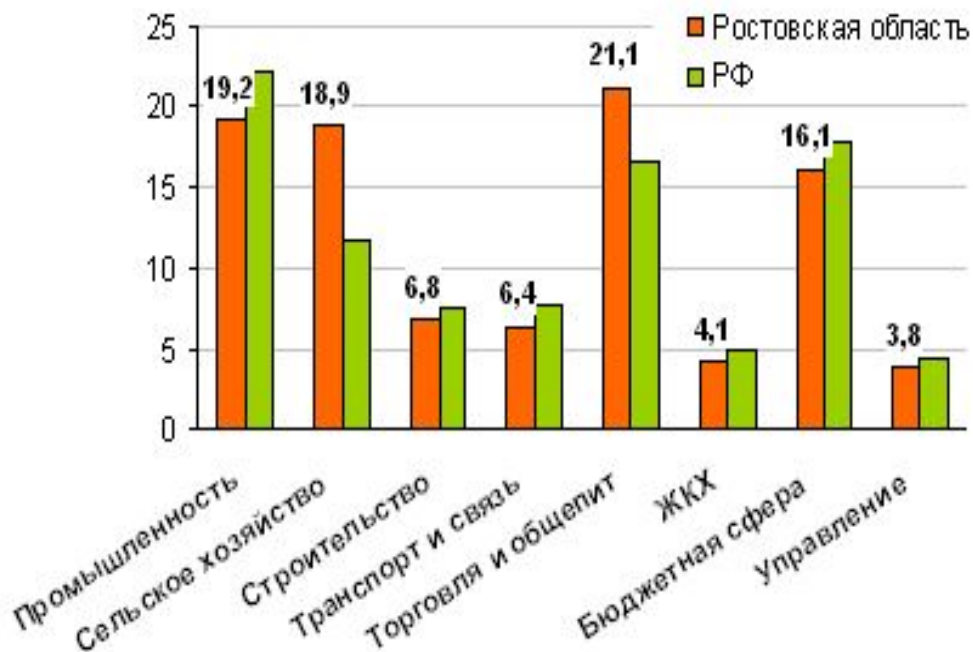
2. 2009 год 4242 тыс.чел./100,8 км.кв =42
чел /км. кв.

Ответ: 2 человека ушло с площади 1км. Кв.

Трудовые ресурсы и занятость

□ ВОПРОС:
Перечислите шесть наиболее популярных на Ваш взгляд специальностей среди абитуриентов Ростовской области

Рис. 6. Структура занятых по отраслям экономики в 2002 г., %



Промышленность



1 2 3 4 5 6

Сельскохозяйственная сфера



1 2 3 4 5 6

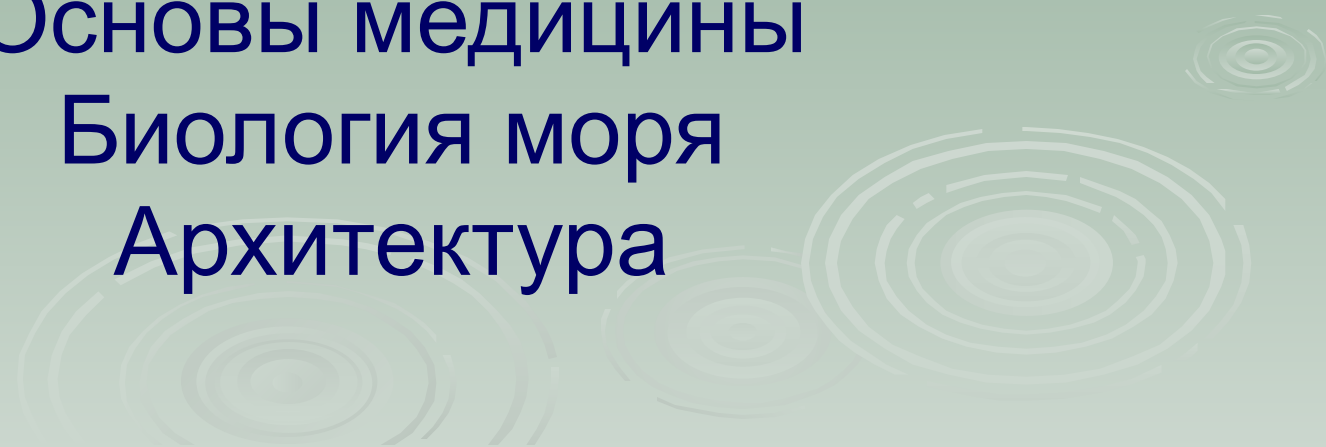
Непроизводственная сфера



1 2 3 4 5 6

НАИБОЛЕЕ ПОПУЛЯРНЫЕ СПЕЦИАЛЬНОСТИ В США

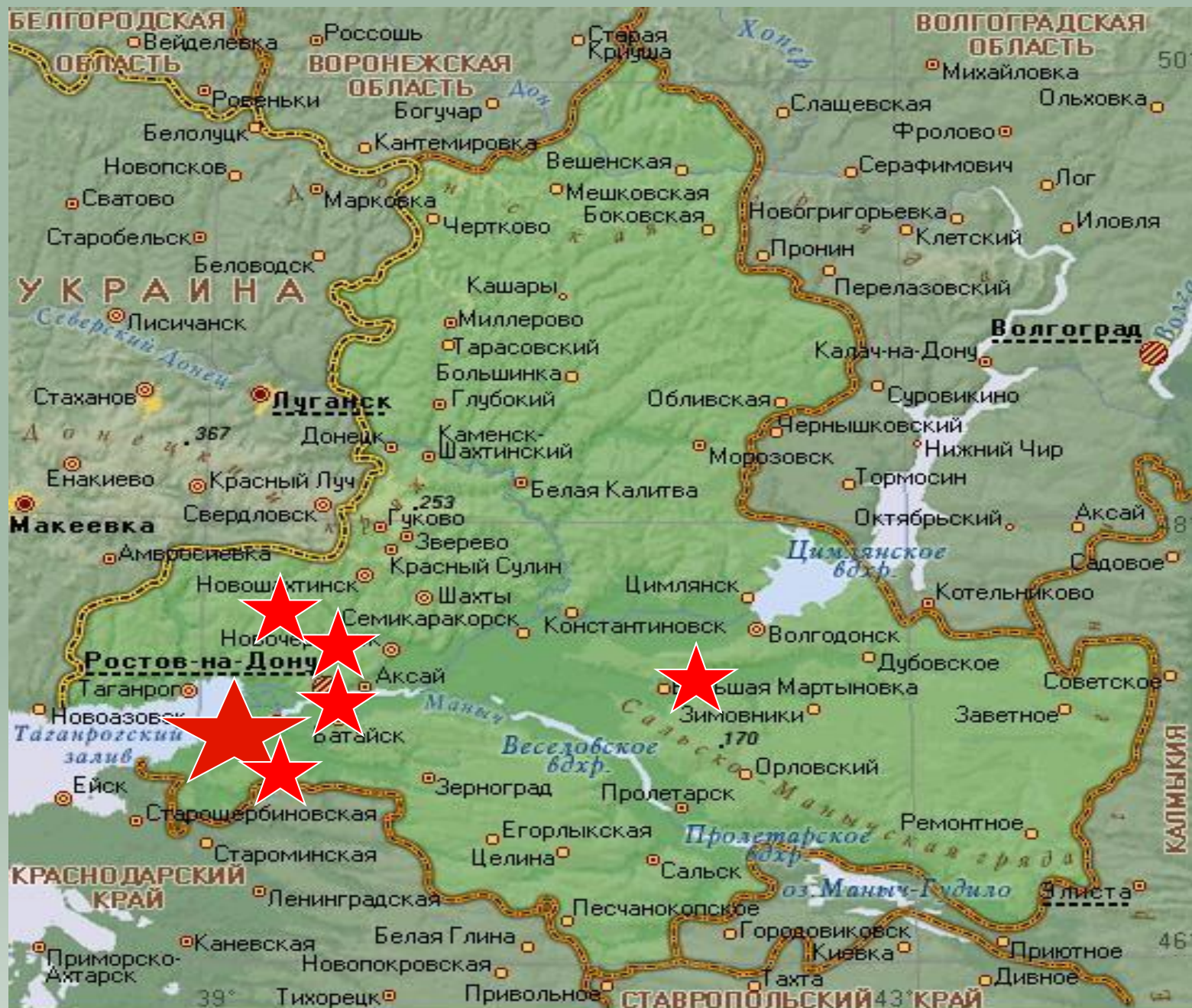
Инженерные
Компьютеры
Основы права
Основы медицины
Биология моря
Архитектура

The background features several sets of concentric circles in a light teal color, resembling ripples in water. These circles are positioned in the lower right and bottom center of the slide, adding a decorative, organic feel to the presentation.

Города РО

- 23 города
- 7 городов районного 16 городов областного подчинения
- Города с численностью более 100тыс.чел

Ростов -на- дону	1062,1
Таганрог	273,3
Шахты	219,7
Новочеркасск	168,7
Волгодонск	165,8
Новошахтинск	100,5
Батайск	105,9



0 50 100 200 км

РОСТОВСКАЯ ОБЛАСТЬ

Сельские населенные пункты

- Хутора(Задонье, Узьяк)
- Деревни(Еремеевка, Петровка)
- Станицы (Елизаветинская, Вешенская)
- Поселки(Овощной, Порт-Катон)
- Села(Кулешовка, Пешково)


ПОРТ-КАТОН

ЗАДОНЬЕ



хуторчу Узьки протока Узьяк

ВЕШЕНСКАЯ



ТЕСТ

1. Какие народы первые поселились на Донской земле:

А) хазары

Б) греки

В) скифы

2. В каком веке был основан город Танаис:

А) 12 век

Б) 3 век до н.э.

В) 9 век

3. Третий по численности народ, проживающий в РО:

А) белорусы

Б) армяне

В) украинцы

4. Укажите район наибольшей плотности населения:

А) северо-запад РО

Б) восток РО

В) юго-запад РО

5. Почему уровень урбанизации в РО ниже среднего показателя по России:

А) Благоприятные агроклиматические условия способствуют развитию с/х



Б) Отсутствие крупных отраслей промышленности в области

В) Исторические особенности освоения территории

Экономико-географическая характеристика города

1. Положение в составе экономического района
2. Численность населения
3. История возникновения
4. Современные функции города (административный центр, культурный, промышленный, с преобладанием тяжелой, легкой, пищевой или других отраслей промышленности)
5. Социально-экономическое развитие города в ближайшей перспективе

Год основания 15 декабря 1749



Добро пожаловать!



Ворошиловский мост был построен в 1961-1965 год

Сердце города



Дон Батюшка



22.06.2006

По Большой Садовой



СТЕЛЛА

Этот памятник установлен на
Театральной площади Ростова ко дню
40 – летия Великой победы



Театр драмы им. М. Горького здание построено в 1935 году



Музыкальный театр

В сентябре 1999года театр музыкальной комедии переехал в новое здание



Городской парк культуры и отдыха



Ростовский государственный
университет был основан в 1915
году. В 2006 был реорганизован в
ЮФУ



Левый берег Дона

Место отдыха и туризма для гостей и жителей города

