The background features three wireframe globes arranged horizontally, each showing a different view of the world's continents. The central globe shows the Americas, the left one shows Europe and Africa, and the right one shows Asia and Australia. They are set against a light blue oval backdrop on a dark blue grid background.

**Интеллектуальная игра
по географии 5-9 класс
«Путешествие по странам и
континентам»**



Первый раунд

Разминка

Африка



1. Самая большая
пустыня в мире?

- a) Атакама
- b) Намиб
- c) Сахара
- d) Гоби



Африка



2. Наивысшая точка Африки?

- a) Аканкагуа
- b) Килиманджаро
- c) Эверест
- d) Казбек



Африка



3. Пролив,
соединяющий
Европу и Африку?

- a) Суэцкий
- b) Панамский
- c) Гибралтарский
- d) Берингов



Австралия



4.Самое большое сооружение кораллов?

- a) Большой Водораздельный хребет
- b) Большой Барьерный рифы
- c) Австралийские Альпы



Австралия



5. Крупнейшая речная система Австралии?

- a) Муррей
- b) Амазонка
- c) Миссисипи
- d) Конго



Австралия



6. Крупнейшее озеро Австралии?

- a) Чад
- b) Эри
- c) Эйр
- d) Титикака



Австралия



7. Животное,
изображенное на
гербе Австралии?

- a) Кенгуру
- b) Ехидна
- c) Коала
- d) Утконос



Южная Америка



8. Самая полноводная река мира?

- a) Нил
- b) Конго
- c) Амазонка
- d) Миссисипи



Южная Америка



9. Самый высокий водопад в мире?

- a) Ниагарский
- b) Виктория
- c) Игуасу
- d) Анхель



Южная Америка



10. Самые длинные горы в мире?

- a) Анды
- b) Гималаи
- c) Кордильеры
- d) Атлас



Южная Америка



11. Самое высокогорное озеро в мире?

- a) Титикака
- b) Поопо
- c) Верхнее
- d) Гурон



Антарктида



12. Действующий
вулкан в
Антарктиде?

- a) Казбек
- b) Эребус
- c) Ключевская Сопка
- d) Этна



Антарктида



13. Нелетающие птицы Антарктиды?

- a) Чайки
- b) Пингвины
- c) Крачки
- d) кайры



Северная Америка



14. Залив на севере материка?

- a) Мексиканский залив
- b) Гудзонов залив
- c) Персидский залив



Северная Америка



15. Водопад, на одной из рек, впадающих в Великие Американские озера?

- a) Анхель
- b) Ниагарский
- c) Виктория
- d) Игуасу



Северная Америка



16. Наивысшая точка
гор Кордильер?

- a) Аконкагуа
- b) Мак-Кинли
- c) Эверест
- d) Народная

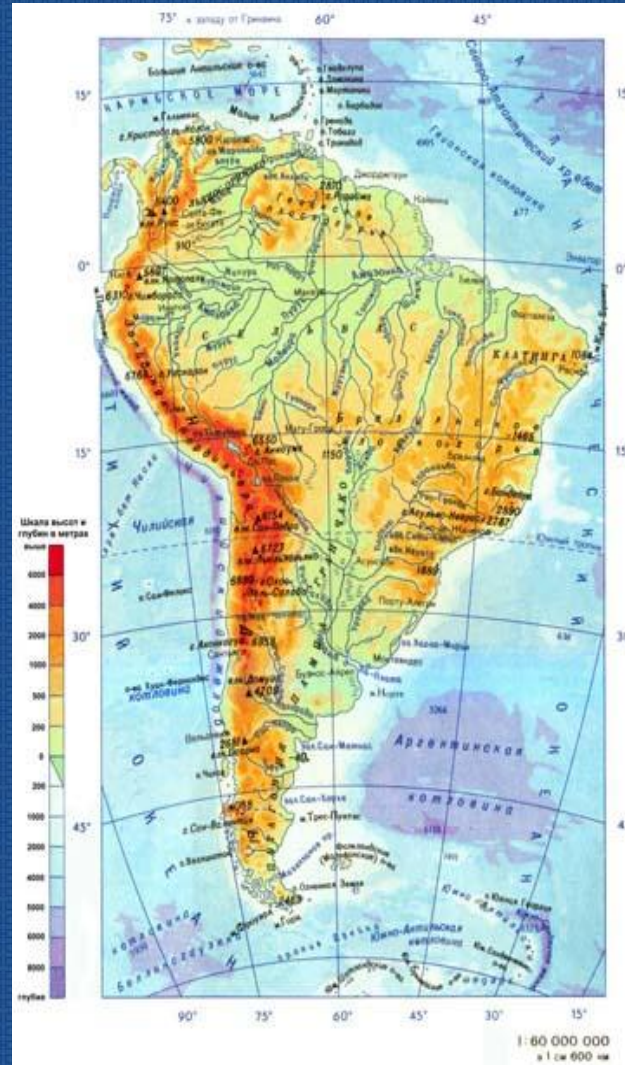


Второй раунд



«Карта с закрытыми глазами»

Южная Америка



Северная Америка



Третий раунд-«Четвертый лишний»



- Из предложенной группы слов выберите лишнее и объясните.
- 1. Кордильеры, Атлас, Конго, Анды .
- 2. Намиб, Атакама, Сахара, Муррей .
- 3. Аравийский, Атлантический , Скандинавский, Чукотский.



1. Анхель , Нил, Амазонка,
Муррей.

2. Килиманджаро, Гоби ,
Этна, Везувий.

3. Альмади, Игольный, Рас-
Хафун, Ньяса.



Четвертый раунд-
«Ребусы»





C



1,3,2,5




A=И



PIA



MA



Пятый раунд – “АССОЦИАЦИИ”.



Пример:

Сахара- пустыня, жара,
песок, ветер.

Шестой раунд- “Штурманский”



По координатам найти страны:

1. 30° с. ш. и 140° в. д.

2. 15° с. ш. и 115° з. д.

3. 22° ю. ш. и 33° з. д.

1. 32° с. ш. и 68° з. д.

2. 42° ю. ш. и 115° в. д.

3. 16° с. ш. и 82° в. д.

Седьмой раунд-



“Природные зоны”

Задание:

Узнайте растение по описанию.

КУКУРУЗА



КАРТОФЕЛЬ



KAKAO



TOMAT



Восьмой раунд- “Измерительные приборы”.

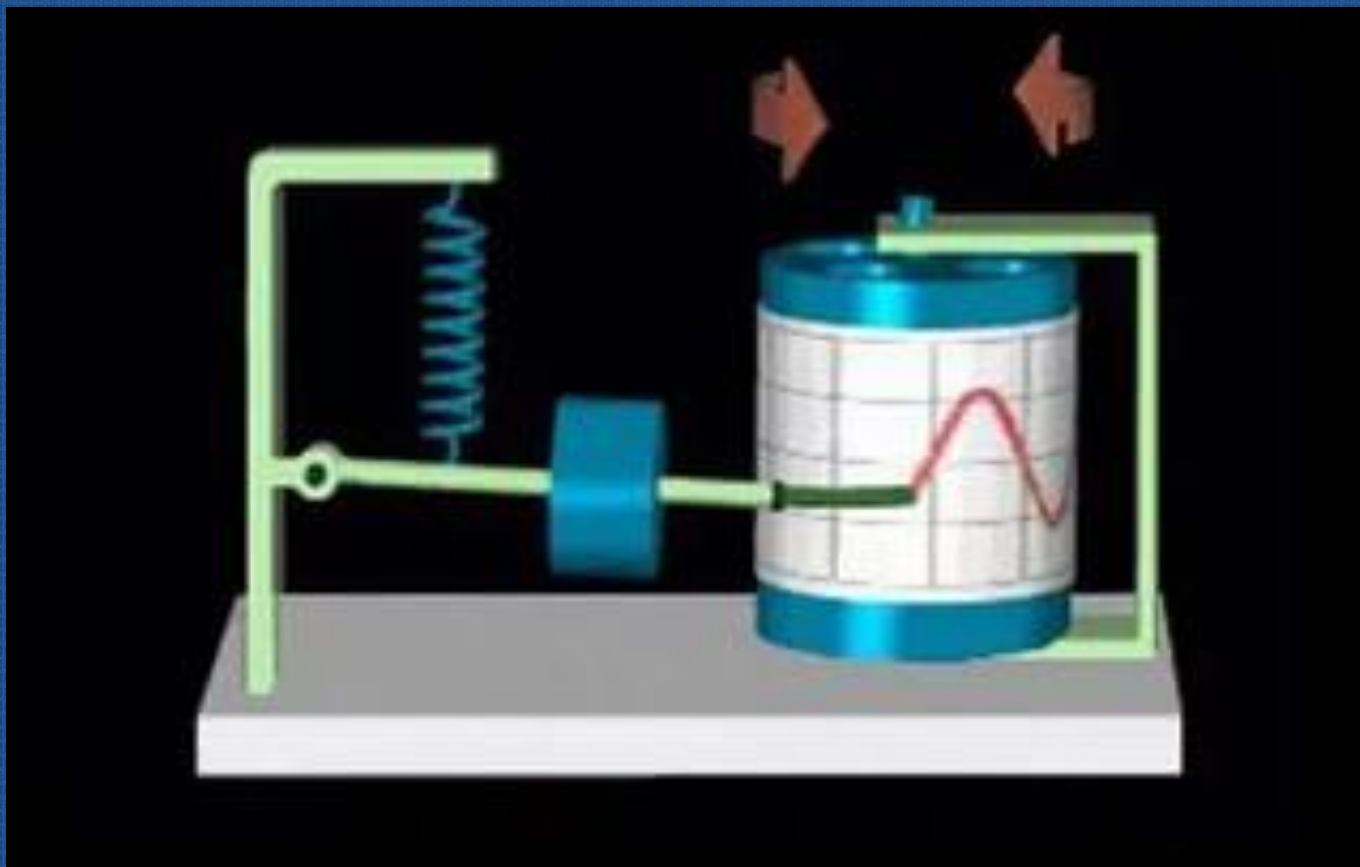


Задание: Определите
прибор и его назначение:


БАРОМЕТР



Сейсмограф



ТЕРМОМЕТР



ΚΟΜΠΑΣ



ГИГРОМЕТР



ФЛЮГЕР



Девятый раунд – “НАЙДИ И ЗАПИШИ”.



Магнитогорск
(например:
река ГАНГ,
остров Крит

Десятый раунд- “Творческий”



Синквейн – это стихотворение из 5 строк, где:

- 1) 1 слово – понятие или тема (существительное). (АФРИКА, АВСТРАЛИЯ)
- 2) 2 слова – описание этого понятия (прилагательные).
- 3) 3 слова – действия (глаголы).
- 4) Фраза или предложение, показывающее отношение к теме (афоризм)
- 5) 1 слово – синоним, который повторяет суть темы.

Подведение итогов



- Спасибо всем за участие в игре!!!!!!!



Интернет ресурсы:

1. <http://images.yandex.ru/yandsearch?text=%D0%9A%D0%B0%D1%81%D0%BF%D0%B8%D0%B9%D1%81%D0%BA%D0%BE%D0%B5&rpt=image>
2. <http://images.yandex.ru/yandsearch?text=%D1%81%D0%B5%D0%BA%D0%B2%D0%BE%D0%B9%D1%8F&rpt=image>
3. <http://images.yandex.ru/yandsearch?text=%D0%90%D0%BC%D0%B0%D0%B7%D0%BE%D0%BD%D0%BA%D0%B0&rpt=image>
4. <http://images.yandex.ru/yandsearch?text=%D1%81%D0%B0%D1%85%D0%B0%D1%80%D0%B0&rpt=image>