

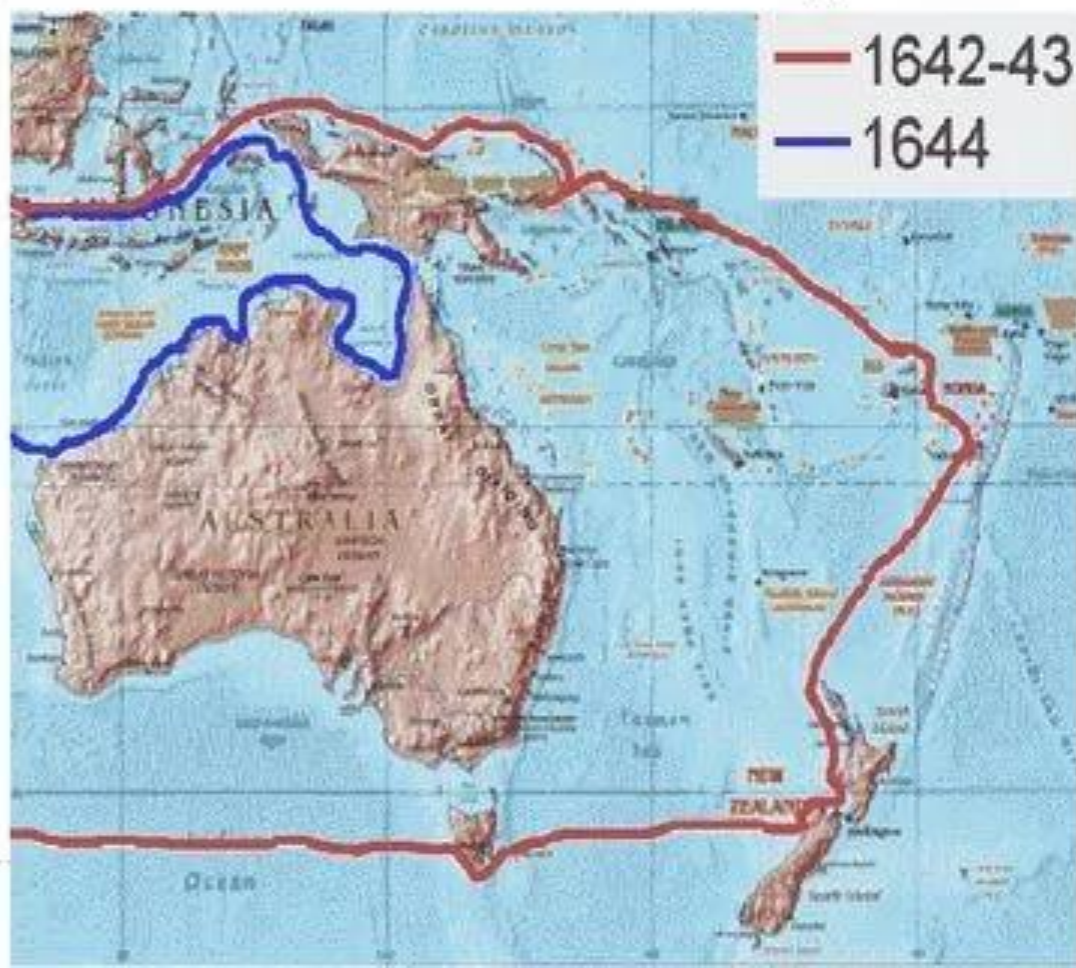
Джеймс Кук

Джеймс Кук - Открытие Австралии



Абель Тасман

Открыл острова Новой Зеландии и нанес на карту изображение австралийского западного берега. На старой карте Австралии материк назывался Новая Голландия





Луис Торрес

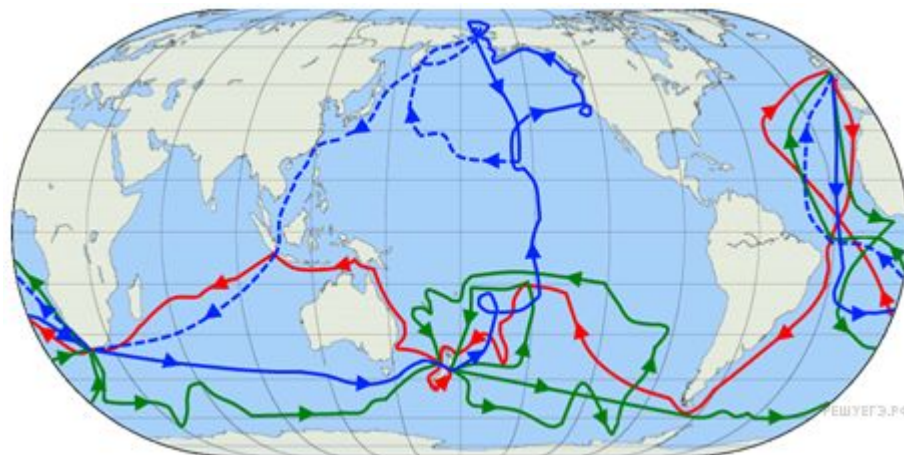


Вилем Янсзон

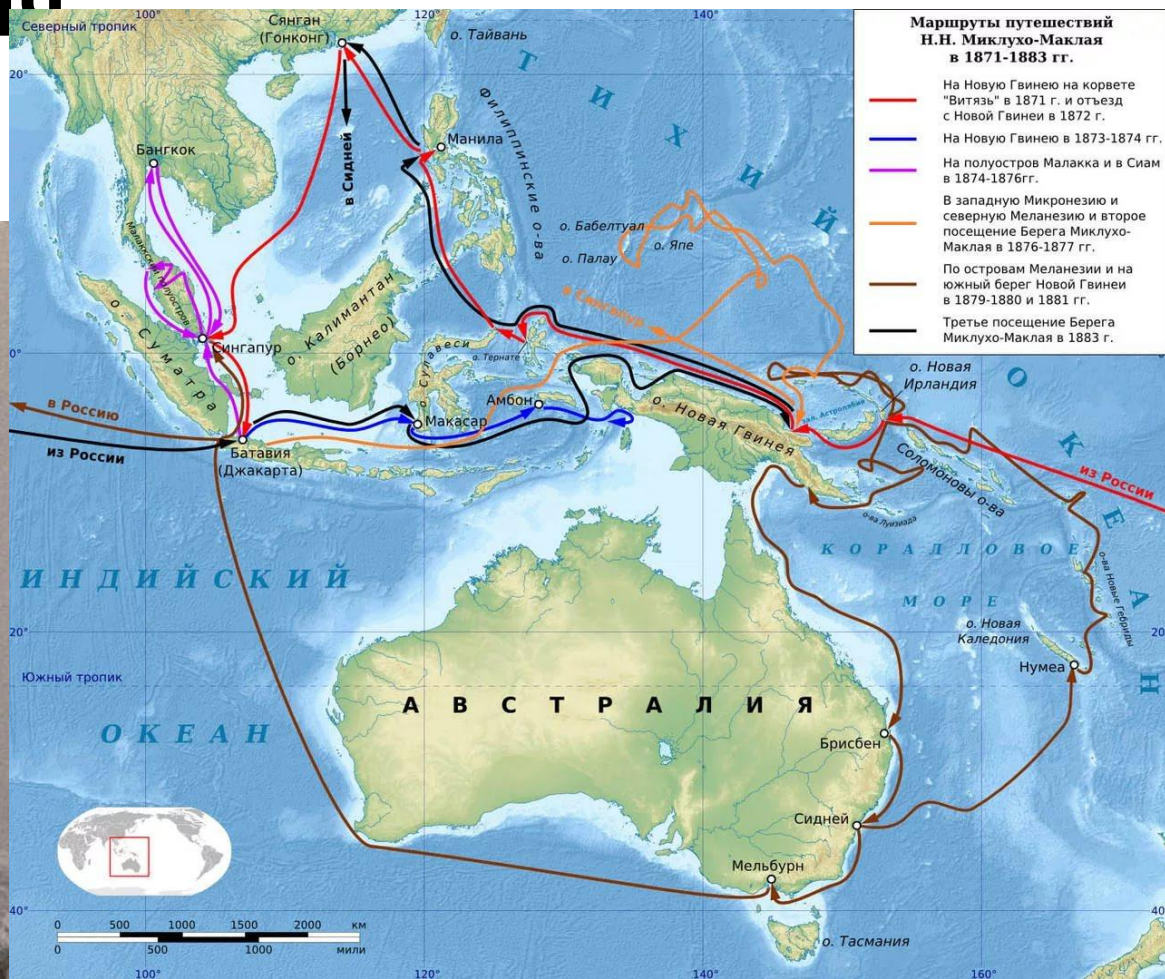



Джеймс Кук

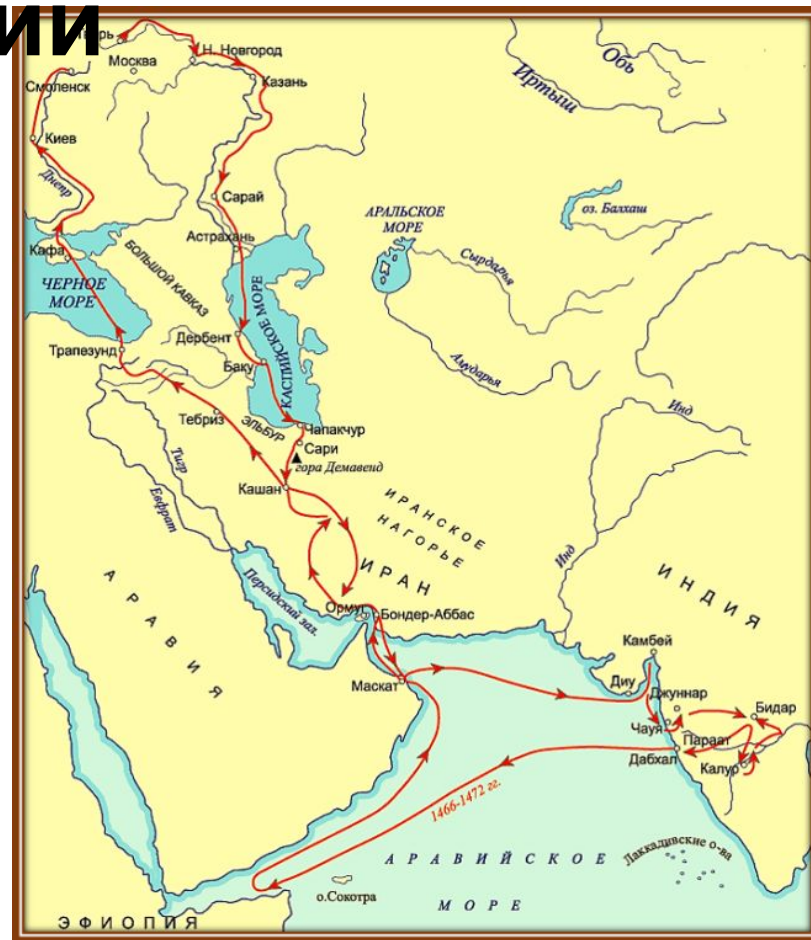

Плавали в прилегающих к Австралии водах, высаживались на сушу. Открытие Австралии, как материка, принадлежит Куку. На карте – его маршруты.




миклухо-маклай николай николаевич



Афанасий Никитин – первый русский в Индии





Марко Поло – первый европеец на востоке: Индия, Китай

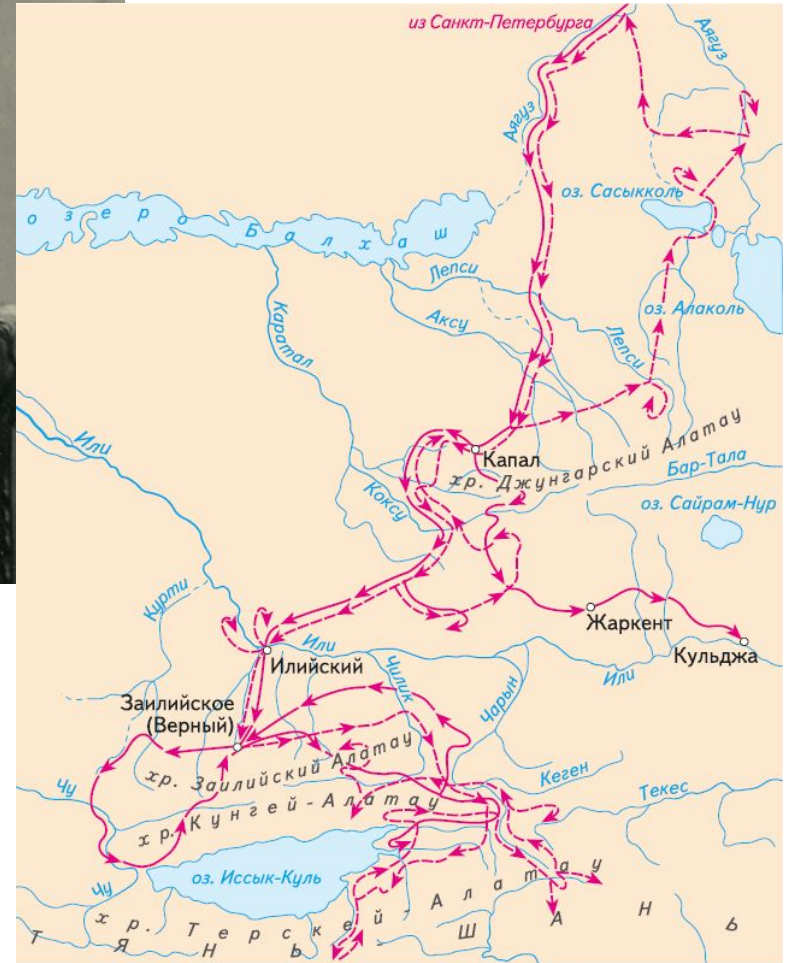


Николай Михайлович Пржевальский – Почтальон Азии



Н.М. Пржевальский





Маршруты экспедиций П.П. Семёнова-Тянь-Шанского
← в 1856 г. ← в 1857 г.

Семёнов-Тянь-Шанский Пётр Петрович - Центральная Азия

Пример вопроса

1.2. С каким из названных Вами океанов связаны открытия путешественников и исследователей, изображённых на портретах? Укажите название самого большого и самого беспокойного океана, по которому проходили маршруты их экспедиций.



Фернан Магеллан



Френсис Дрейк

Ответ: _____

Подпишите на карте материи, берега которых омывают воды указанного Вами океана.



Френсис Дрейк - английский мореплаватель.
Первый англичанин, совершивший
кругосветное плавание (1577—1580).



Фернан Магеллан

–

первое в мире
кругосветное
плавание.

Дал название

Тихому океану



Пример вопроса

1.2. С каким из названных Вами океанов, которому дал название Фернан Магеллан во время своего кругосветного плавания, связаны открытия путешественников и исследователей, изображённых на портретах? Укажите название океана.



Фернан Магеллан



Джеймс Кук

Пример

вопроса

каким из названных Вами океанов, по которому проходили маршруты экспедиций, открывших морской путь в «Страну пряностей», связаны открытия путешественников и исследователей, изображённых на портретах?



Васко да Гама

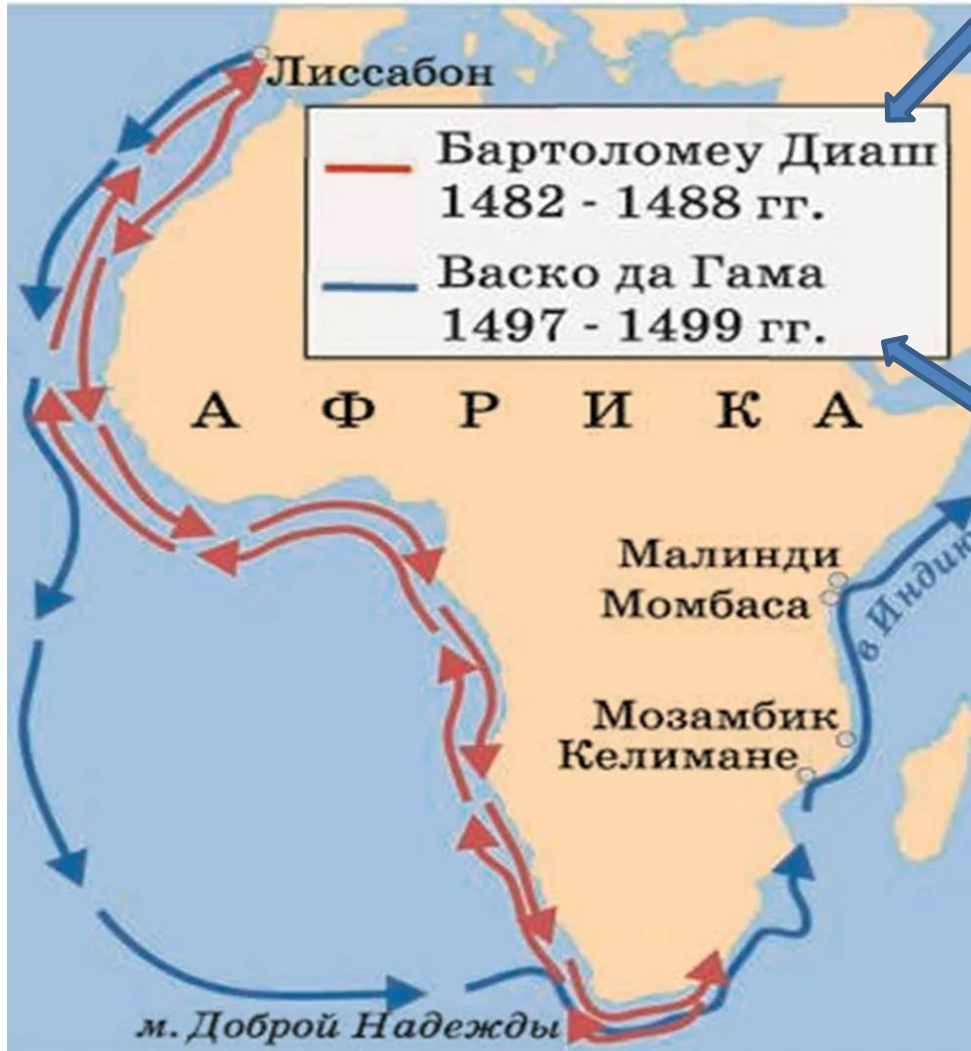


Бартоломеу Диаш

Ответ: _____

Подпишите на карте материки, берега которых омывают воды указанного Вами океана.

Путешествия Бартоломеу Диаша и Васко да Гамы



Первый европеец,
достигший южной
оконечности
Африки

Первый европеец,
достигший Индии по морю

Пример

вопроса каким из названных Вами материков связаны открытия путешественников и исследователей, изображённых на портретах? Укажите название материка.



Руаль Амундсен



Роберт Скотт

**Первые покорители Южного Полюса
1911 г.**

Ответ: _____

Подпишите на карте океаны, омывающие берега указанного Вами материка.

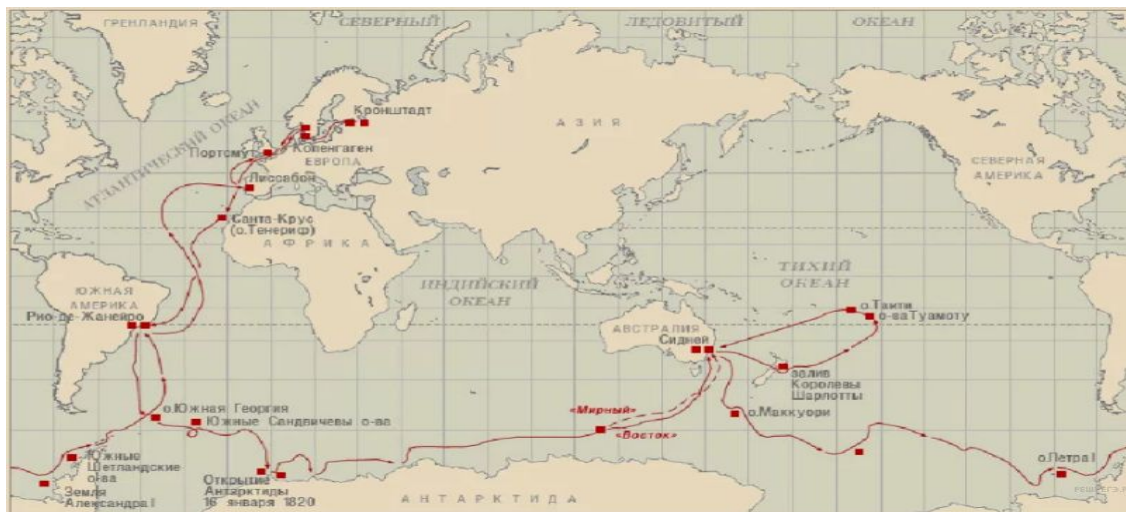


Фаддей Беллинсгаузен

Джеймс Кларк Росс

Джеймс Уэдделл

Плавали к берегам Антарктиды – открыта русской экспедицией Беллинсгаузена и Лазарева в



Первое русское кругосветное плавание было предпринято в 1803—1806 годах на кораблях «Надежда» и «Нева» под командованием Ивана Крузенштерна и Юрия Лисянского



Пример вопроса

1.2. С каким из названных Вами океанов связаны походы кораблей, изображённых на рисунках? Укажите название океана.



Корабль викингов

Добирались до берегов Северной
Америки
раньше Колумба

Ответ: Атлантический



*Научно-исследовательское судно
«Челленджер»*

Первое в мире научное
судно.
Великобритания, 19 в.

Подпишите на карте материи, берега которых омывают воды указанного Вами океана.

1.2. С каким из названных Вами океанов связаны открытия путешественников и первооткрывателей, изображённых на портретах? Укажите название океана, по которому проходили маршруты экспедиций этих путешественников.



И.Д. Папанин



Фритъоф Хансен

**Исследователи
Арктики**

Ответ: Северный
Ледовитый

Исследователи Арктики



Роберт Пири



Фритъоф Нансен



Уильям Баффин

Исследовал районы
Арктики

Первым достиг
Северного
полюса

Изучал северные
острова
Северной Америки

Пример вопроса

На карте мира, изображён маршрут экспедиции одного из путешественников, портреты которых представлены ниже. Рассмотрите карту и портреты путешественников и выполните задания.

Маршрут экспедиций кого из путешественников изображён на карте?



Фритъоф Нансен



Генри Гудзон



Руаль Амундсен



Исследователи
Арктики

Подпишите на карте современное название материка, у берегов которого погиб этот мореплаватель.

Генри Гудзон. Погиб в заливе – Гудзонов. Северная
Америка

1.2. С каким из названных Вами материков связаны открытия путешественников и исследователей, изображённых на портретах? Укажите название материка.

Пример
вопроса



Иван Дмитриевич Папанин



*Фердинанд Петрович
Врангель*

Исследователи

Ответ. Евразия **Арктики**

Подпишите на карте океаны, омывающие берега указанного выше материка.



Витус Беринг – плавания в Арктике, проход через пролив между Евразией и Америкой

ПЛАВАНИЯ ВИТУСА БЕРИНГА И АЛЕКСЕЯ ИЛЬИЧА ЧИРИКОВА





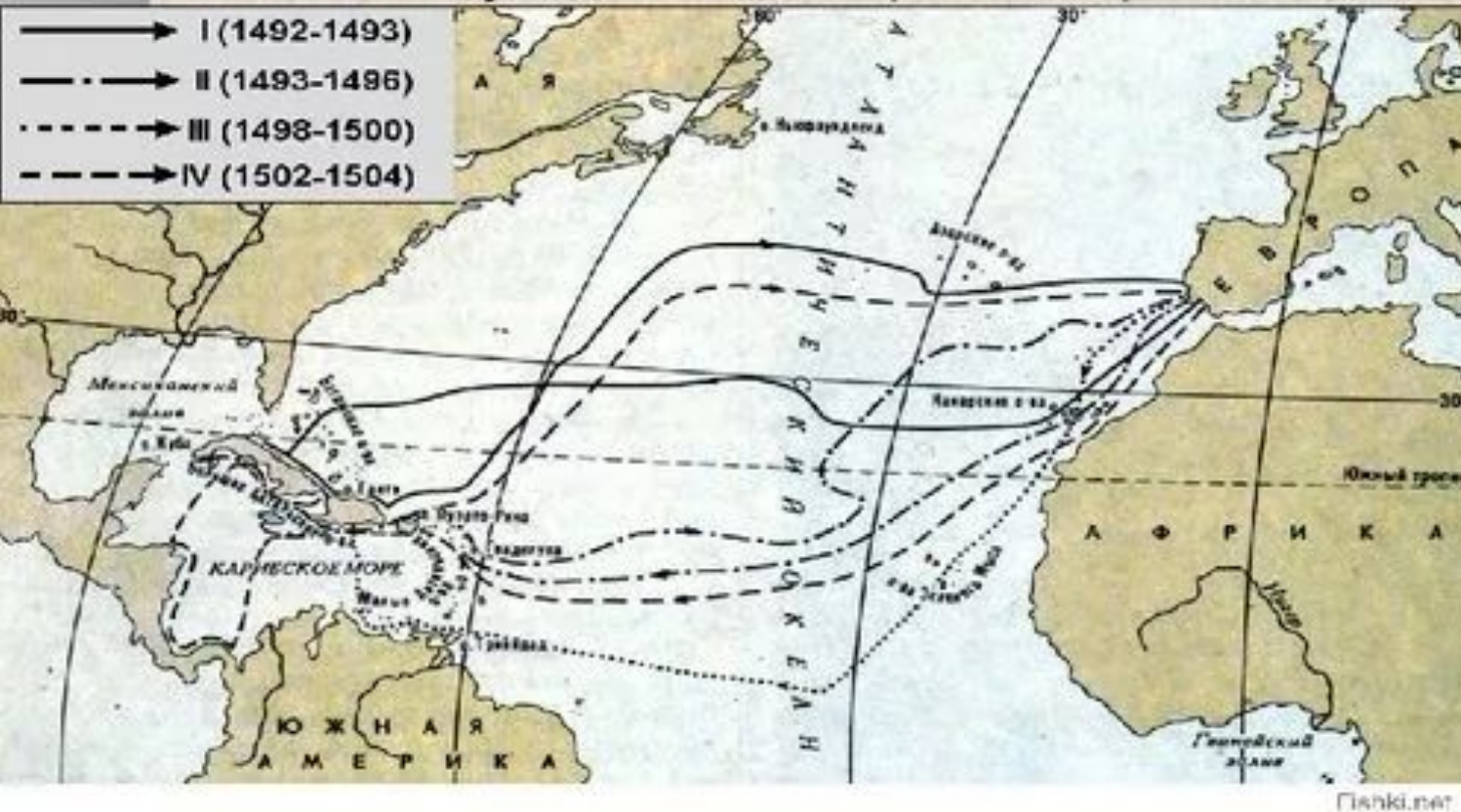
РЕШУЕГЭ.РФ

Семён Дежнёв

В 17 веке по проливу,
названному Беринговым,
прошёл Семён Дежнёв.
Открытие осталось
забытым

Христофор Колумб

В 1492 году началась первая морская экспедиция



Открытие Америки с намерением попасть в Индию!

Америго Веспуччи (1454-1512гг.)



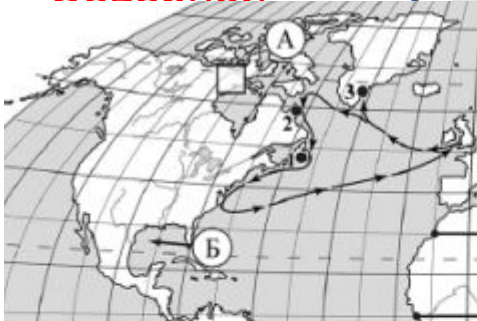
Флорентийский путешественник, в честь которого, предположительно, была названа Америка.



Пример вопроса

На карте мира изображён маршрут экспедиции одного из путешественников, портреты которых представлены ниже. Рассмотрите карту и портреты путешественников и выполните задания. Маршрут экспедиции кого из путешественников изображён на карте?

Северные
районы
Северной



Джон Кабот

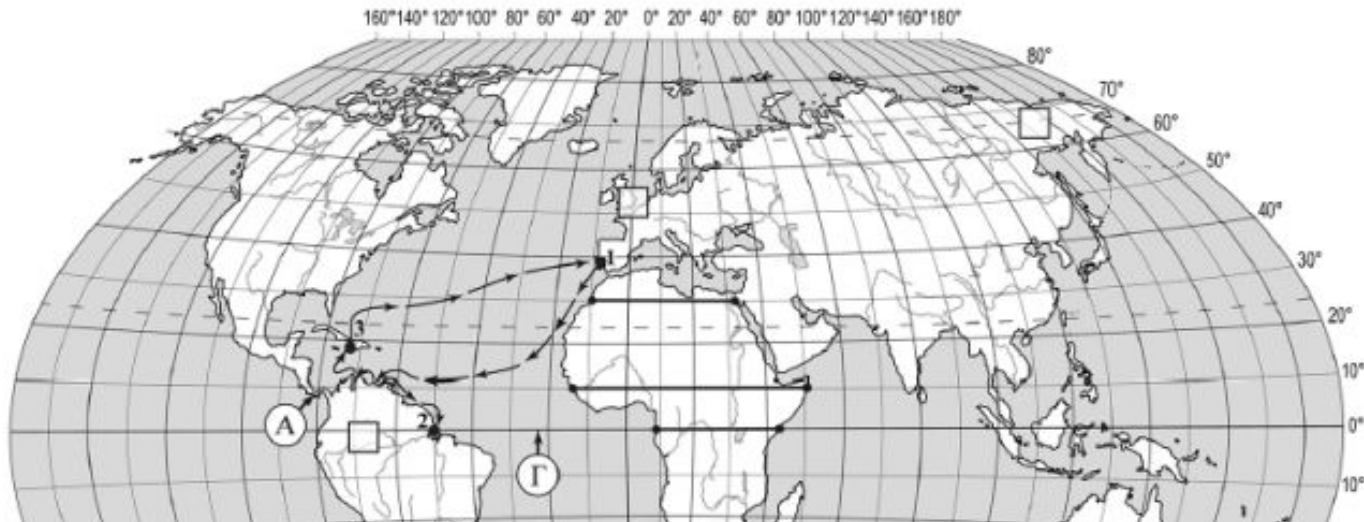


Америго Веспуччи



Абель Тасман

Подпишите на карте название материка, который исследовала эта экспедиция.



Пример вопроса

На карте мира изображён маршрут экспедиции одного из путешественников, портреты которых представлены ниже. Рассмотрите карту и портреты путешественников и выполните задания.
Маршрут экспедиции кого из путешественников изображён на карте?

Русский
Дальний Восток,
Курильские
острова,
Северная Америка



Г.И. Шелихов

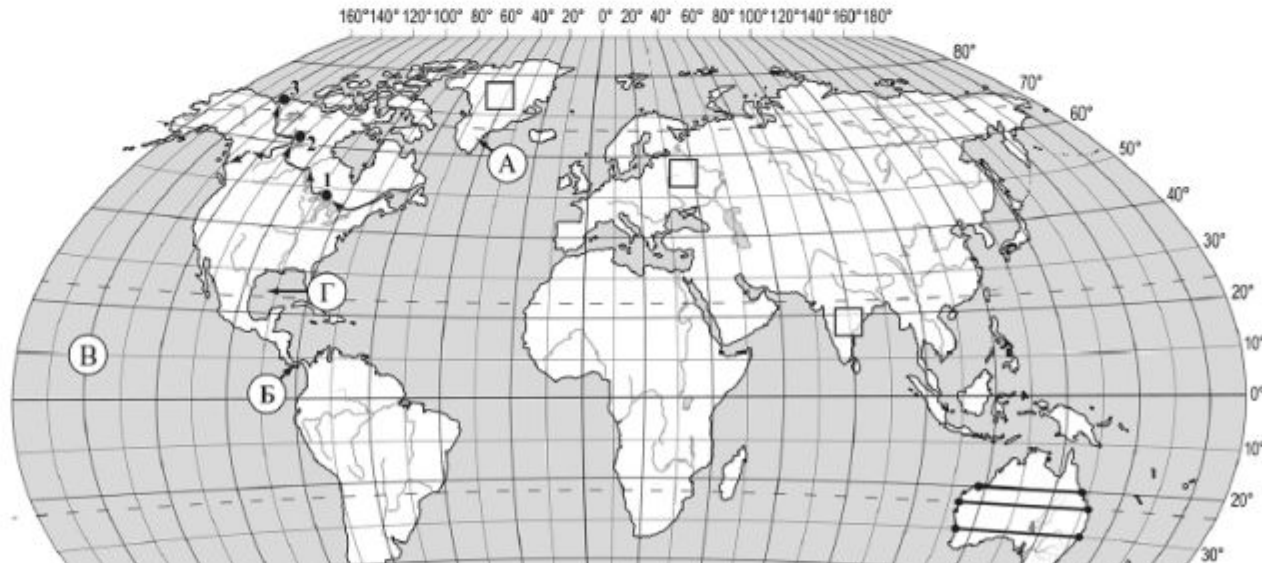


Александр Маккензи



Христофор Колумб

Подпишите на карте название материка, по которому проходил маршрут экспедиции.

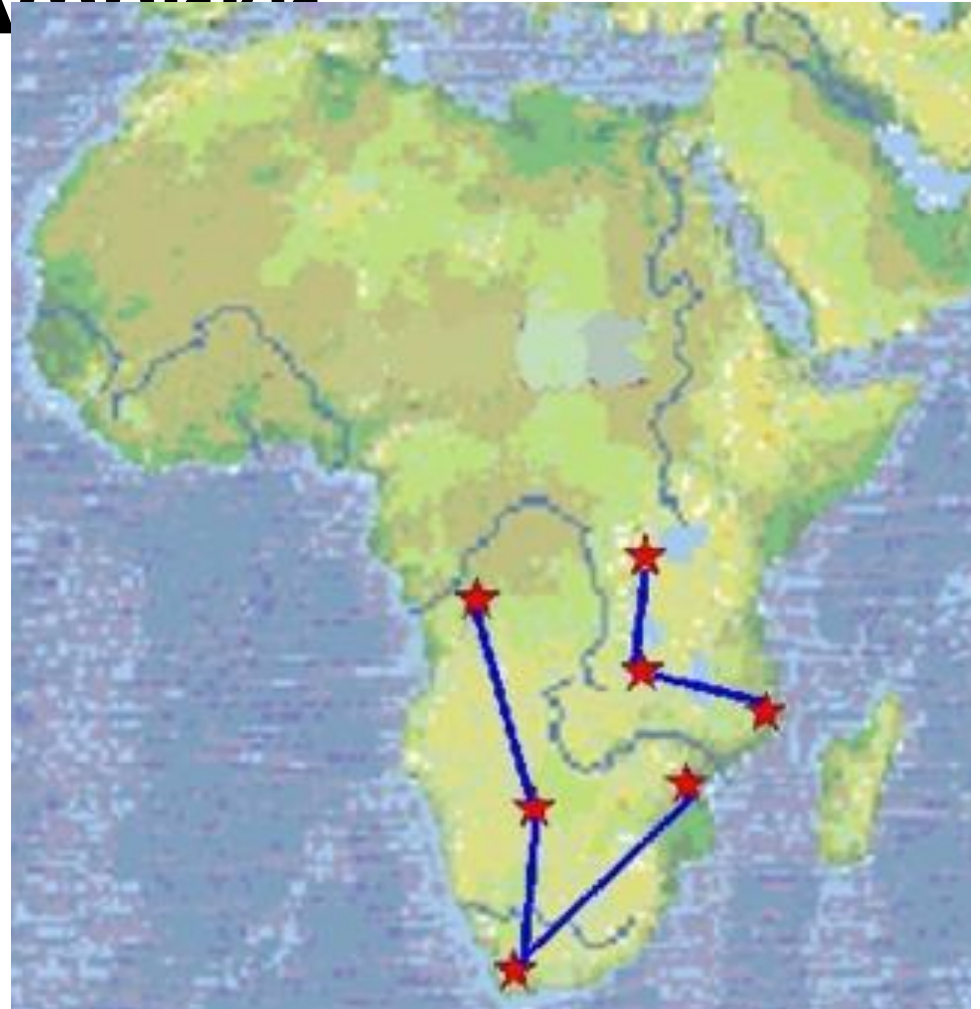


Александр Гумбольдт – изучение Центральной и Южной америки



Давид Ливингстон – английский исследователь

Африки



Исследователи Африки



РЕШУЕГЭ.РФ

Генри Стэнли



В.В. Юнкер

