

МАТЕРИКИ И ОКЕАНЫ НА ПОВЕРХНОСТИ ЗЕМЛИ

Географ
ия

7 класс

Материалы сайта:

<https://infourok.ru/materiki-i-okeani-prezentaciya-po-geografii-klass-sferi-fgos-1147584.html>



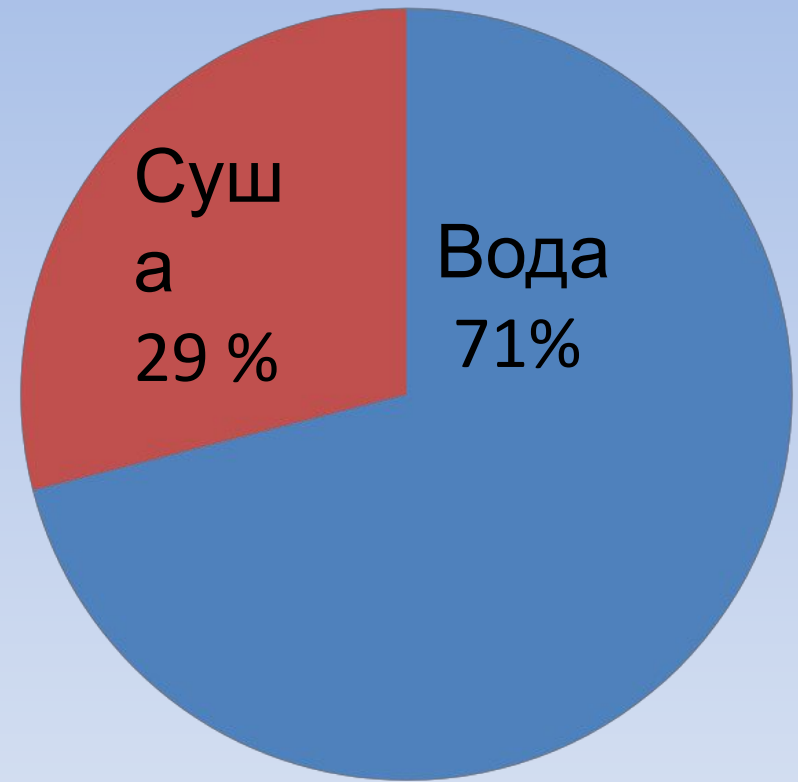


Соотношение суши и воды на поверхности Земли

**Площадь
(510 млн. км кв.):**

Океаны –
361 млн.
км кв.

Суша –
149 млн.
км кв.



*Проанализируйте диаграмму и
сделайте выводы*





Соотношение площадей материков и океанов, %

Северное
полушарие



Суша 39%
Океан 61%

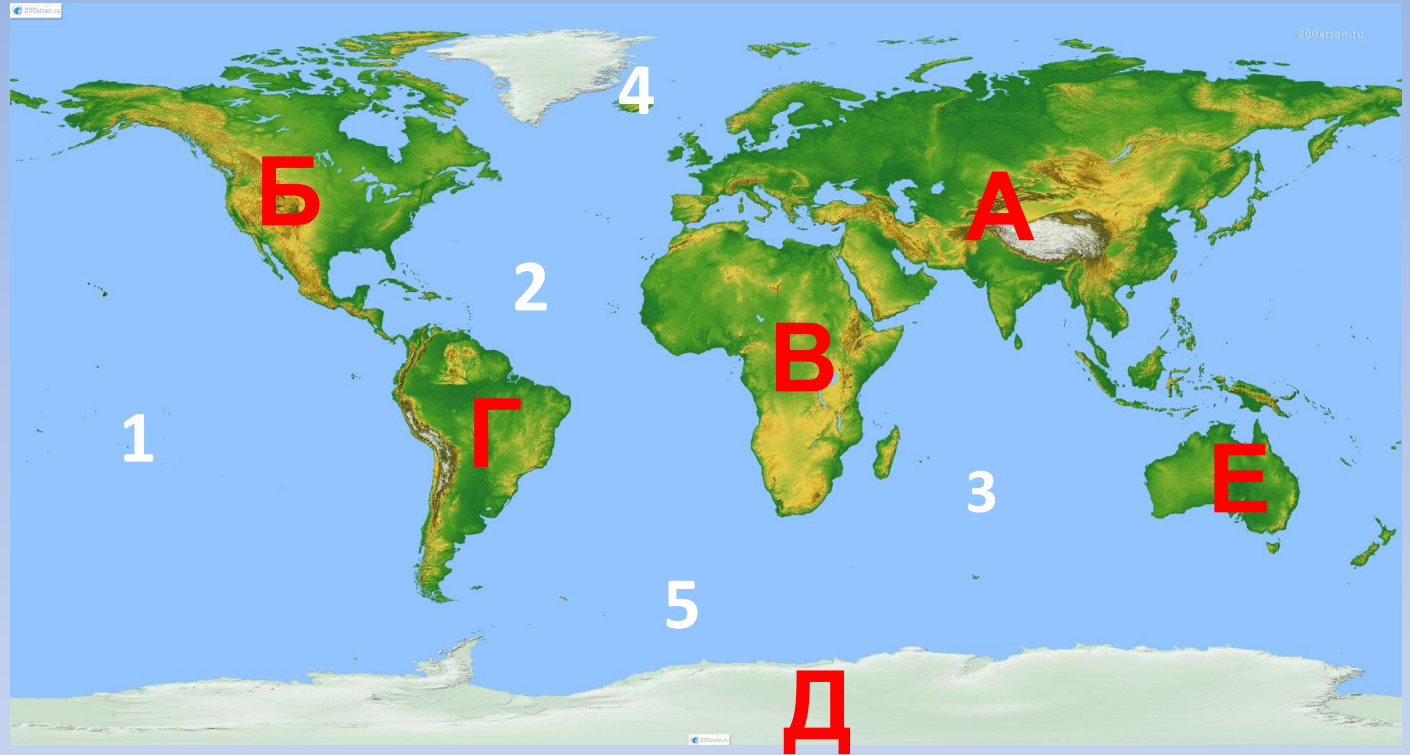
Южное
полушарие



Суша 19%
Океан 81%

Какое полушарие называют материковым и почему?





Материк – огромная часть суши, со всех сторон окруженная водами океанов.

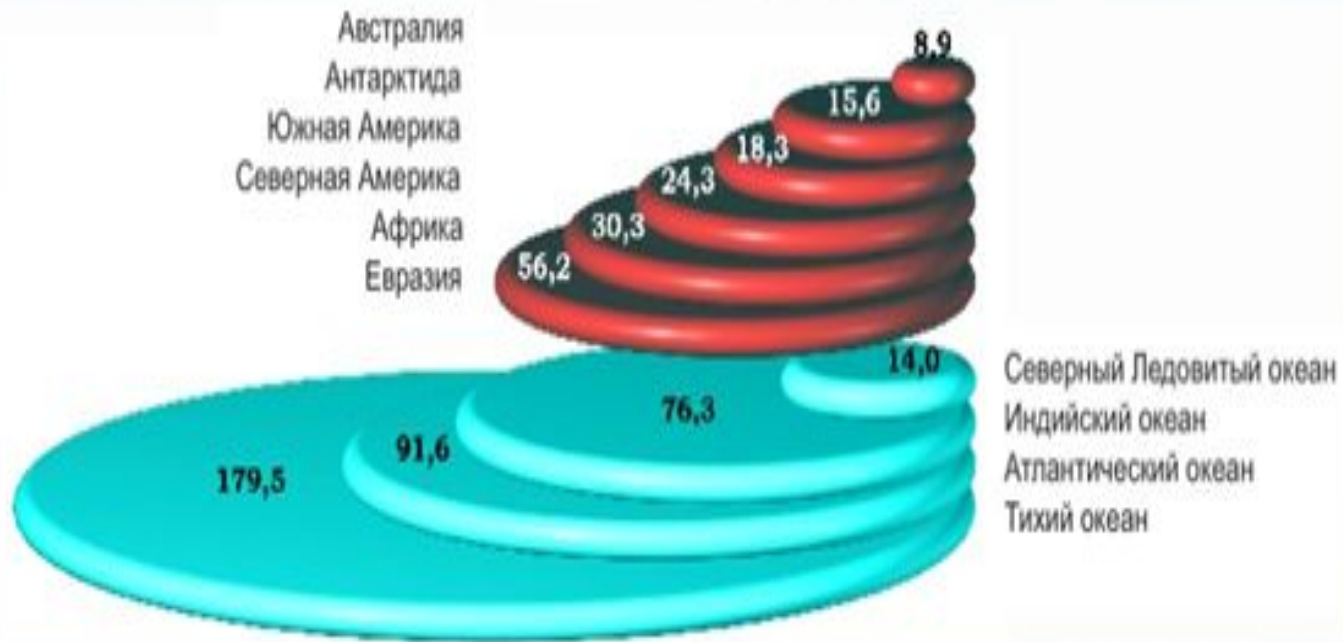
Океан – огромный водный массив, омывающий материки.

Перечислите океаны и материки Земли.





Площади материков (с островами) и океанов (с морями), млн км²



1. Во сколько раз самый большой океан превосходит по площади самый большой материк?

2. Во сколько раз самый маленький океан превосходит по площади самый маленький материк?





ГЕОГРАФИЧЕСКИЕ ИССЛЕДОВАНИЯ

(Используй карту атласа на с. 2 – 3)

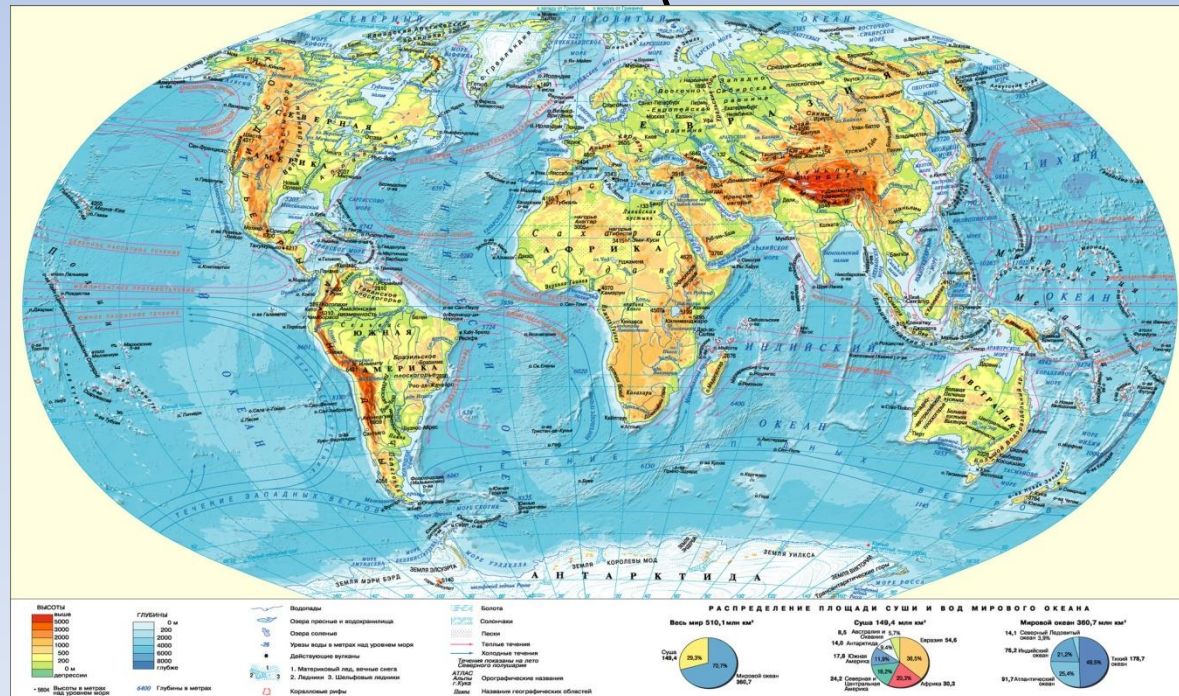
1. Какой океан самый большой по площади?
2. Какие материки – северные или южные, имеют более изрезанные береговые линии?
3. Береговые линии каких материков и на границе с какими океанами наиболее изрезаны?





ФГП

(физико-географическое положение) – положение географического объекта на физической карте относительно других физико-географических объектов (гор, равнин, материков, океанов, рек, озер и



Северные материки



Перечислите черты сходства и отличия
ФГП двух материков




Южные материки



Перечислите черты сходства и отличия ФГП материков

Перечислите особенности и ФГП материка


Перечислите особенности и ФГП материка





Рекорды мира: материки

Материки	Площадь млн. км кв.	Площадь, %	Средняя высота	Максимальная высота	Минимальная высота
Евразия	56,2	36,7	850 м	8848 м	- 405 м
Африка	30,3	20,4	750 м	5895 м	- 153 м
Северная Америка	24,3	16,3	720 м	6194 м	- 85 м
Южная Америка	18,3	12,0	590 м	6960 м	- 40 м
Антаркти- да	15,6	9,5	2040 м	5140 м	0 м
Австралия	8,9	5,1	180 м	2228 м	- 16 м



*Определите названия наивысших точек
материков
и запишите в тетрадь*

Взаимодействие материков и океанов



Океаны

Материки

Воздушные массы:
холодные – летом,
теплые - зимой

Воздушные массы:
теплые – летом,
холодные - зимой

Влага и осадки

Сток рек

Океанические
течения

Обломочные горные
породы





План характеристики ФГП материка:

1. Название материка.
2. Площадь материка (в км)
3. Какими океанами омывается.
4. С какими материками граничит, где проходит граница.
5. Положение относительно экватора, влияние на природу.
6. Положение относительно полярных кругов.
7. Положение относительно тропиков.
8. Положение относительно нулевого меридиана.
9. Изрезанность береговой линии.
10. Сделать вывод о выгодности ФГП материка.

