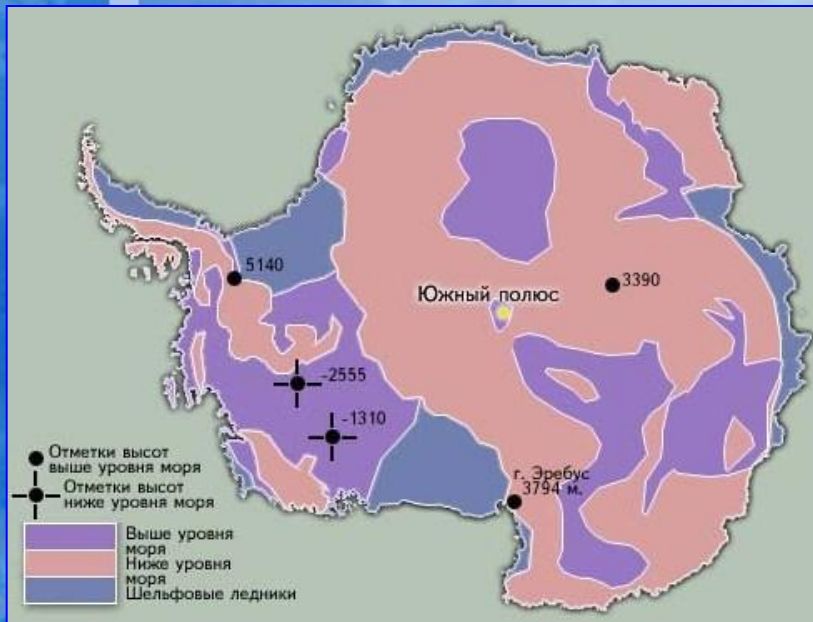
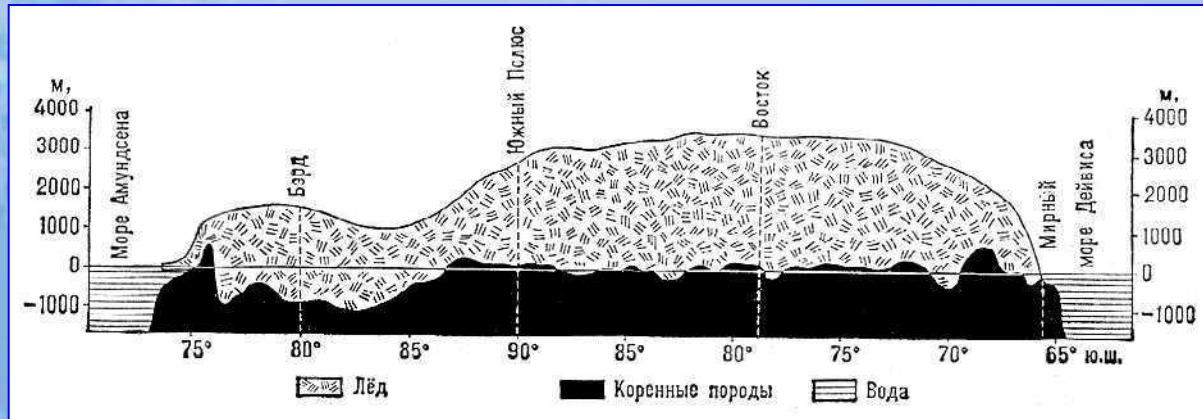
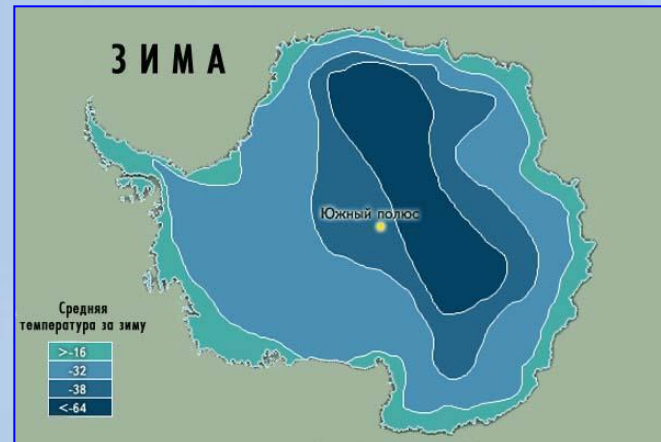
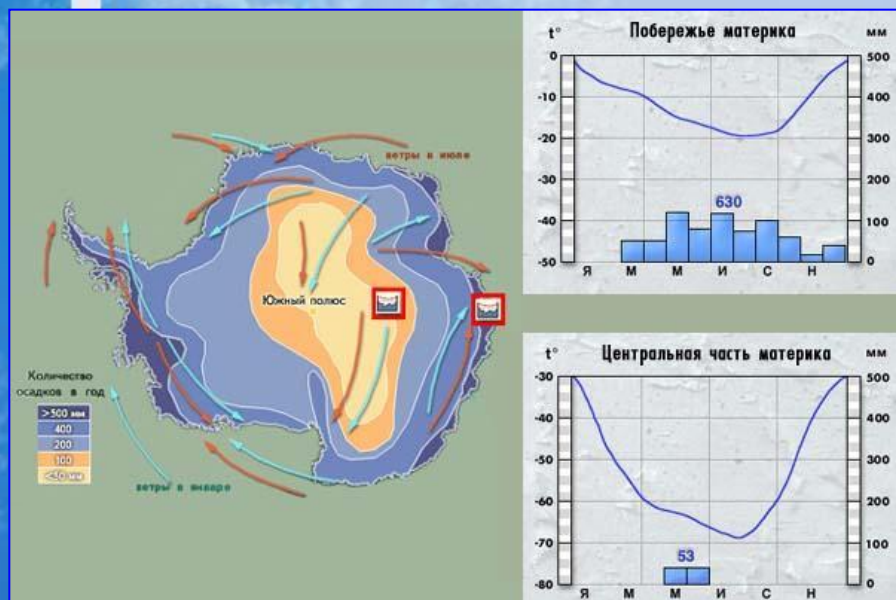




# Рельеф Антарктиды




# Климат Антарктиды



**Зафиксирован  
абсолютный минимум  
 $t = -89,2^{\circ}\text{C}$**

# Основные места обитания животных




Кроме пингвинов  
обитает еще 15  
видов птиц (чайки,  
буревестники....)

В прибрежных  
водах много рыбы,  
креветок, больших  
КИТОВ



# Пингвины



# Касатки



# Морские котики

# *Озеро Ванда – антарктический курорт*



- Озеро Ванда раскинулось на 5 километров, глубина – 69 метров.

Это озеро относится к сверхсолёным. Его минерализация в 10 раз сильнее, чем в средней морской воде и сильнее, чем в Мертвом море.

Любители поплавать очень хорошо знают Ванду и любят там искупаться летней порой, когда озеро освобождается ото льда.

Когда же озеро начинает зарастать льдом, в нём вырубаются "бассейны".

# *Остров Десепсьон - самый популярный круизный объект*

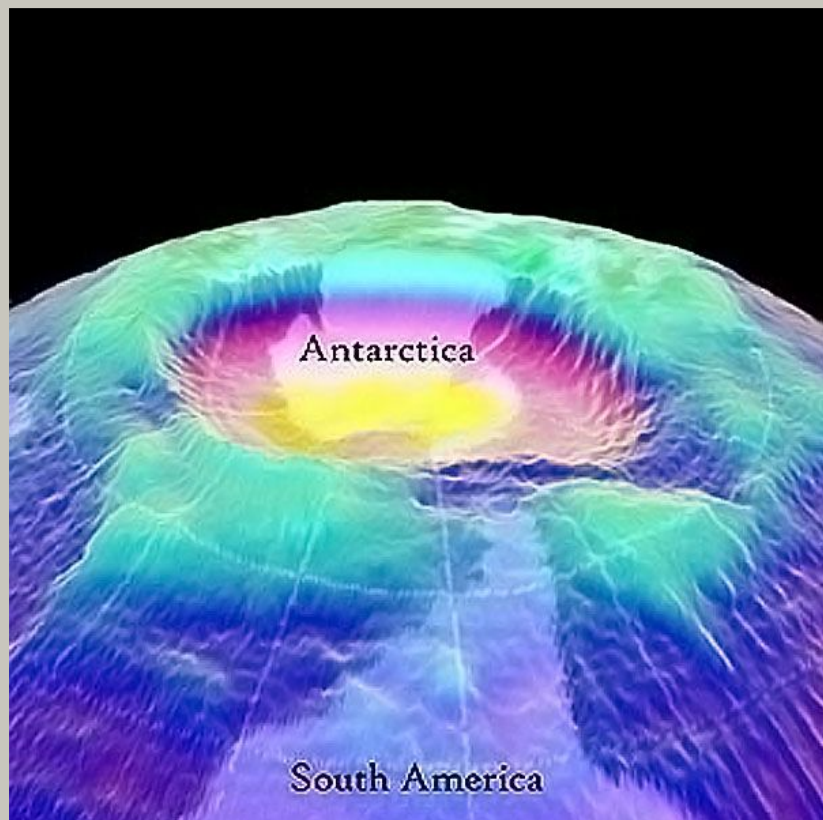


- **Остров Десепсьон – вулканический.**
- **Его большой кратер в ходе извержения провалился и образовал кальдеру, которую залило морем, а сам остров принял подковообразную форму.**
- **Дно кальдеры, даже залитое водой, беспокойно; оно разогревает воду в заливе так, что можно плавать.**



**Десепсьон очень посещаем: остров почти на краю земли, несет следы недавних извержений, предлагающий теплые пляжи и горячие источники на фоне снежных склонов провалившегося вулкана.**

# Озоновая дыра




- Озоновая дыра была обнаружена 1985 году.
- Диаметр её свыше 1000 км, площадь – около 9 млн. км<sup>2</sup>.
- Каждый год в августе дыра появляется, наводя ужас на человечество, а в декабре или январе исчезает, как будто её никогда не было...
- Озоновый слой поглощает смертоносные лучи Солнца и, следовательно, защищает жизнь на планете.



# Значение Антарктиды

Недра - полезные  
ископаемые



Лед – запасы пресной воды

