


Знаменитые горы и скалы Урала



**Автор презентации
руководитель секции
«Уральские рудознатцы»
Беленков Н.Б.**



Все любознательные могут обращаться в секцию
Минералогического и
Гео-экологического туризма «Уральские рудознатцы» по WhatsApp
на тел. 80222252225 или по эл. почте: gemsafari@mail.ru

Народная

Гора Народная - высочайшая на Урале - 1895м. Но в отличие от Манараги или Сабли, не столь красива и интересна, и редко посещается туристами.




Находится Народная между пиками Карпинского и Дидковского. Эти горы носят имена геологов, которые активно изучали Урал.



Все любознательные могут обращаться в секцию Минералогического и Гео-экологического туризма «Уральские рудознатцы» по WhatsApp

Таганай

Хребет Таганай и одноименный парк находится рядом со Златоустом. Название Таганай – переводится с башкирского как «подставка луны».



Откликной гребень на вершине горы состоит из горной породы авантюрин - кварцит с чешуйками слюды, который часто называют «таганаит».




Все любознательные могут обращаться в секцию Минералогического и Гео-экологического туризма «Уральские рудознатцы» по WhatsApp

Инзерские зубчатки



Инзерские зубчатки – увенчанный скалами небольшой хребет в междуречье рек Тирлян и Б.Инзер и в Белорецком районе Башкирии. Сложен хребет кварцитами, кварцито-песчаниками и достигает высоты 1161 м. Максимальная высота каменных столбов 35 м.



Все любознательные могут обращаться в секцию
Минералогического и
Гео-экологического туризма «Уральские рудознатцы» по WhatsApp
118

Мань-Пупу-Нер

Столбы выветривания Мань-Пупу-Нер считаются одним из 7 чудес России. По сути – это застывшая магма, поднимающаяся к жерлам древних вулканов.



Высота столбов на плато Мань-Пупу-Нер от 30 до 42 м. Манси называют это место «Малая гора идолов»

Все любознательные могут обращаться в секцию Минералогического и Гео-экологического туризма «Уральские рудознатцы» по WhatsApp



Манара́га – это красивейшая гора Приполярного Урала. Её вершина представляет собой сильно рассечённый гребень с 5—7 огромными пиками – «жандармами».



Манарага

Манарага по-ненецки – «Медвежья лапа». Высота 1662 м, на 233 м ниже высочайшей вершины Урала – горы Народная.



Все любознательные могут обращаться в секцию Минералогического и Гео-экологического туризма «Уральские рудознатцы» по WhatsApp

Скалы на озере Аллаки

На скалах древние люди оставили свои рисунки, почти уничтоженные в настоящее время.



У самого берега озера Аллаки расположены очень красивые и необычные по форме гранитные скалы. Ученые считают, что на этих скалах было святилище и жертвенное место у древних племен, населявших эти края со времен верхнего палеолита.



Скалы на озере Аллаки.
© Фото Боланков Н.Б.



Все любознательные могут обращаться в секцию Минералогического и Гео-экологического туризма «Уральские рудознатцы» по WhatsApp

Шайтан-

камень

Шайтан-камень скальный останец высотой 10 м, выступающий из воды неподалеку от южного берега озера Иткуль в Челябинской области. И само озеро, и эта скала неоднократно упоминаются в сказках П.П. Бажова.



Шайтан-Камень, озеро Иткуль.
© Фото Беленков Н.Б.

Шайтан-камень был культовым местом у башкир, населявших эти места.



Все любознательные могут обращаться в секцию Минералогического и Гео-экологического туризма «Уральские рудознатцы» по WhatsApp

гора Колпаки

Гора Колпаки находится на границе Европы и Азии, у границы Свердловской области и Пермского края. Высота горы - 614 метров.

На горе Колпаки расположены невысокие красивые скалы. Форма скальных останцев напоминает шапки – колпаки, отсюда и название всей горы.



Все любознательные могут обращаться в секцию
Минералогического и
Гео-экологического туризма «Уральские рудознатцы» по WhatsApp
112

Контрольные вопросы для 1-4 кл.

Как называется озеро и скала, о которых писал в своих сказках П.П.Бажов?

Название какой горы переводится как «Медвежья лапа»?

Как называются отдельные пики-вершины на горе Манарага?

Как называются озеро, на скалах у которого древние люди
устроили святилище?



Все любознательные могут обращаться в секцию Минералогического и
Гео-экологического туризма «Уральские рудознатцы» по WhatsApp на
тел.89222252235 или по эл.почте: gemsafari@mail.ru, gemsafari@rambler.ru

Контрольные вопросы для 5-8

кл.

Как называется самая высокая гора Урала и какова ее высота?

Какая гора всего на 233 м ниже Народной?

Гребень какой горы состоит из поделочного камня авантюрин?

Какая гора изображена на первом слайде презентации?



Все любознательные могут обращаться в секцию Минералогического и Гео-экологического туризма «Уральские рудознатцы» по WhatsApp на тел.89222252235 или по эл.почте: gemsafari@mail.ru, gemsafari@rambler.ru

Контрольные вопросы для 9-11

кл.

Какие красивые скалы находятся в Белорецком районе Башкирии?

Как называется гора со скальными выходами на вершине, расположенная на границе Европы и Азии?

Какая гора находится между двумя вершинами, названными по фамилиям уральских геологов?

Что за скалы изображены на последнем слайде презентации ?



Все любознательные могут обращаться в секцию Минералогического и Гео-экологического туризма «Уральские рудознатцы» по WhatsApp на тел.89222252235 или по эл.почте: gemsafari@mail.ru, gemsafari@rambler.ru

Источники информации:



Изображения: <https://yandex.ru/>

Часть фотографий выполнены автором этой презентации

<https://uraloved.ru/mesta/permskiy-krai/gora-kolpaki>



Все любознательные могут обращаться в секцию Минералогического и Гео-экологического туризма «Уральские рудознатцы» по WhatsApp на тел.89222252235 или по эл.почте: gemsafari@mail.ru,