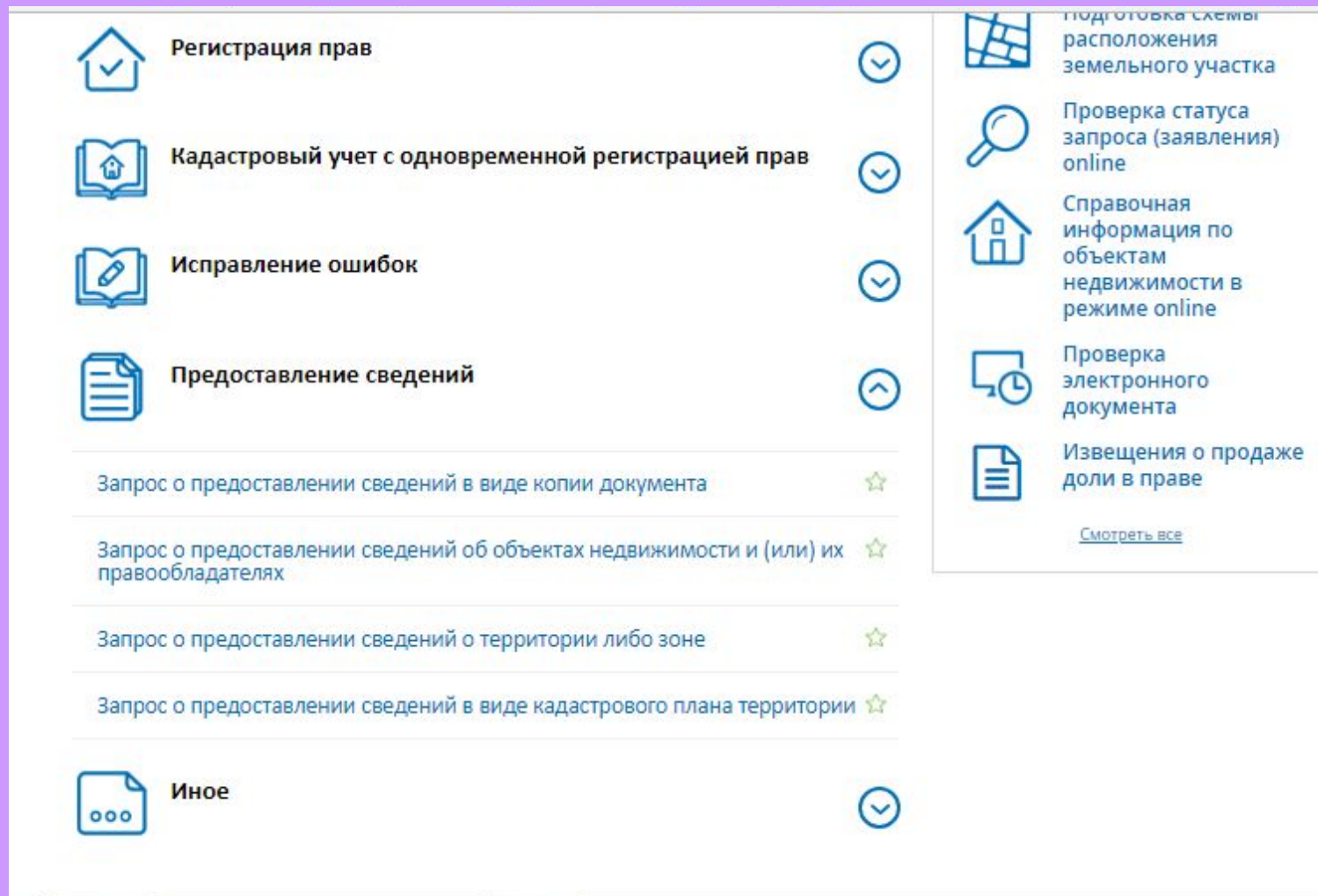


Предоставление сведений о территории либо зоне

Запрос на предоставление сведений о территории либо зоне доступен из личного кабинета правообладателя в разделе «Услуги и сервисы»-«Предоставление сведений» - «Запрос о предоставлении сведений о территории либо зоне»



The screenshot displays a web interface with a main content area and a sidebar menu. The main area contains a list of services under the heading "Предоставление сведений". The sidebar menu is located on the right and contains several items, including "подготовка схемы расположения земельного участка", "Проверка статуса запроса (заявления) online", "Справочная информация по объектам недвижимости в режиме online", "Проверка электронного документа", and "Извещения о продаже доли в праве".

Предоставление сведений

- Регистрация прав
- Кадастровый учет с одновременной регистрацией прав
- Исправление ошибок
- Предоставление сведений

Запрос о предоставлении сведений в виде копии документа ☆

Запрос о предоставлении сведений об объектах недвижимости и (или) их правообладателях ☆

Запрос о предоставлении сведений о территории либо зоне ☆

Запрос о предоставлении сведений в виде кадастрового плана территории ☆

Иное

подготовка схемы расположения земельного участка

Проверка статуса запроса (заявления) online

Справочная информация по объектам недвижимости в режиме online

Проверка электронного документа

Извещения о продаже доли в праве

[Смотреть все](#)

Для того, чтобы подать запрос на портале Росреестра необходимо последовательно заполнить предлагаемые поля форм запроса

The screenshot shows the top navigation bar of the Rosreestr portal with links: [Мои объекты](#), [Мои заявки](#), [Мой баланс](#), [Мои ключи](#), [Услуги и сервисы](#), [Запись на прием](#), and [Запрос результатов кадастровых работ](#).

Запрос о предоставлении сведений о территории либо зоне

Progress bar: **Шаг 1** | Шаг 2 | Шаг 3 | Шаг 4 | Шаг 5

Шаг 1: [Согласие на обработку персональных данных](#)

Шаг 2: [Данные о заявителе](#)




Шаг 3: [Запрашиваемые сведения](#)

Шаг 4: [Прилагаемые документы](#)

Шаг 5: [Предпросмотр формы](#)

₽ Услуга платная

При заполнении необходимы:

-  **Персональные данные заявителя**
-  **Данные об объекте недвижимости**
-  **Документы в электронном виде**

*Я даю своё согласие на обработку персональных данных и подтверждаю достоверность предоставляемых сведений

[ПОДРОБНЕЕ](#)

Шаг 1

Указываются сведения о заявителе, при необходимости – представителе заявителя, категория заявителя, адресе его местоположения, контактные данные заявителя.

Запрос о предоставлении сведений о территории либо зоне

Шаг 1	Шаг 2	Шаг 3	Шаг 4	Шаг 5
Согласие на обработку персональных данных	Данные о заявителе	Запрашиваемые сведения	Прилагаемые документы	Предпросмотр формы

УКАЖИТЕ, ОТ ЧЬЕГО ИМЕНИ ПОДАЕТСЯ ЗАЯВЛЕНИЕ

Заявление предоставляет Заявитель
 Представитель заявителя

УКАЖИТЕ КАТЕГОРИЮ ЗАЯВИТЕЛЯ

*Категория заявителя

СВЕДЕНИЯ О ЗАЯВИТЕЛЕ

*Фамилия

*Имя

Отчество

Заполняется при наличии

Отчество

Заполняется при наличии

*СНИЛС

Почтовый адрес

Челябинская обл., г. Челябинск, ул. Пушкина

[Изменить адрес](#) [Очистить](#)

Адрес регистрации

Челябинская обл., г. Челябинск, ул. Пушкина

[Изменить адрес](#) [Очистить](#)

[Подробнее](#)

*Телефон

*Электронная почта

i@mail.ru

НАЗАД

ДАЛЕЕ

Шаг 2

Выбирается вид предоставляемых сведений:

- О территории либо зоне;
- О границах.

Сведения о территории либо зоне

1. Указывается реестровый номер территории либо зоны;
2. Определяется вид объекта;
3. Указывается наименование органа, принявшего решение об установлении зон или границ территорий;
4. Указывается номер решения об установлении границ зон или территорий;
5. Указывается дата принятия решения об установлении границ зон или территорий;
6. Указывается способ предоставления сведений:
7. По адресу электронной почты;
8. Бумажного документа почтовым отправлением.

ПРОШУ ПРЕДОСТАВИТЬ СВЕДЕНИЯ

О территории или зоне

О границах

*Реестровый номер

*Вид объекта

*Наименование органа,
принявшего решение об
установлении зон или
границ территорий

Номер решения об
установлении границ
зон или территорий

Дата принятия решения
об установлении границ
зон или территорий



СПОСОБ ПОЛУЧЕНИЯ СВЕДЕНИЙ

* По адресу электронной почты

Почтовым отправлением

*Адрес электронной
почты

jansalan@mail.ru

Сведения о границах

1. Выбирается субъект РФ, муниципальное образование или населенный пункт;
2. Указывается адрес субъекта РФ, муниципального образования или населенного пункта;
3. Указывается способ предоставления сведений:
4. По адресу электронной почты;
5. Бумажного документа почтовым отправлением.

ПРОШУ ПРЕДОСТАВИТЬ СВЕДЕНИЯ

О территории или зоне

О границах

* Указать название субъекта (субъектов) РФ

Указать название муниципального образования

Указать название населенного пункта

*Субъект РФ 1 Адрес не заполнен

[Изменить адрес](#)

*Субъект РФ 2 Адрес не заполнен

[Изменить адрес](#)

СПОСОБ ПОЛУЧЕНИЯ СВЕДЕНИЙ

* По адресу электронной почты

Почтовым отправлением

*Адрес электронной
почты

jansalan@mail.ru

ПРОШУ ПРЕДОСТАВИТЬ СВЕДЕНИЯ

О территории или зоне

О границах

* Указать название субъекта (субъектов) РФ

Указать название муниципального образования

Указать название населенного пункта

* Муниципальное образование
Адрес не заполнен
[Изменить адрес](#)

ПРОШУ ПРЕДОСТАВИТЬ СВЕДЕНИЯ

О территории или зоне

О границах

* Указать название субъекта (субъектов) РФ

Указать название муниципального образования

Указать название населенного пункта

*Населенный пункт Адрес не заполнен

[Изменить адрес](#)

Шаг 3


Указываются атрибуты документа, удостоверяющего личность правообладателя, а также прикрепляется файл в формате pdf и электронная цифровая подпись в формате sig. Также в случае необходимости существует возможность прикрепления документов при выборе поля «Иной документ».

Запрос о предоставлении сведений о территории либо зоне

Шаг 1	Шаг 2	Шаг 3	Шаг 4	Шаг 5
Согласие на обработку персональных данных	Данные о заявителе	Запрашиваемые сведения	Прилагаемые документы	Предпросмотр формы

Электронные документы, прилагаемые к заявлению (запросу) или образы электронных документов должны иметь формат zip, xml или PDF. Наименования имён файлов могут состоять из букв латинского алфавита, цифр и символов «-», «_». Длина наименования имен файлов должна быть не более 200 символов. Каждый прикладываемый файл (кроме zip) должен быть подписан отдельной электронной подписью в кодировке DER и формате detached (открепленная). Имя файла электронной подписи должно иметь вид: <имя подписываемого файла>.sig

ДОКУМЕНТ, УДОСТОВЕРЯЮЩИЙ ЛИЧНОСТЬ ПРАВООБЛАДАТЕЛЯ

*Вид документа	<input type="text" value="Паспорт гражданина Российской Федерации"/>
Серия	<input type="text" value="1"/>
*Номер	<input type="text" value="1"/>
*Дата выдачи	<input type="text" value="09.02.2000"/> 
*Орган, выдавший документ	<input type="text" value="УВД"/>

*Номер

1

*Дата выдачи

09.02.2000



*Орган, выдавший документ

УВД

Файл

kv_9c561ecd-805c-4f52-a707-a62ed311d77c.xml [Удалить](#)

Максимально допустимый размер файла — 5 Мб.

Подпись

out_docs_47eb2c97-db3f-4cef-b749-8158153914f3.zip.sig [Удалить](#)

Максимально допустимый размер файла — 5 Мб.

ИНОЙ ДОКУМЕНТ

Вид документа

[+ Иной документ](#)

НАЗАД

ПЕРЕЙТИ К ПОДАЧЕ ЗАЯВЛЕНИЯ

Шаг 4

1. На последнем шаге необходимо проверить внесенные сведения об объекте и о заявителе (представителе заявителя);
2. Отправить заявление (кнопка «Подать заявление»).

Запрашиваемые сведения

Прошу предоставить сведения

О территории или зоне

Реестровый номер: 111

Вид объекта : Зона с особыми условиями использования территории

Наименование органа, принявшего решение об установлении зон или границ территорий: Администрация Еткульского района

Номер решения об установлении границ зон или территорий: 256

Дата принятия решения об установлении границ зон или территорий: 01.05.2018

Способ получения сведений

По адресу электронной почты

Адрес электронной почты: jansalan@mail.ru

Прилагаемые документы

Документ, удостоверяющий личность правообладателя

Вид документа: Паспорт гражданина Российской Федерации

Серия: 1

Номер: 1

Дата выдачи: 09.02.2000

Орган, выдавший документ: УВД

Файл: kv_9c561eccd-805c-4f52-a707-a62ed311d77c.xml

Подпись: out_docs_47eb2c97-db3f-4cef-b749-8158153914f3.zip.sig

НАЗАД

ПОДАТЬ ЗАЯВЛЕНИЕ

После подачи заявки, запросу будет присвоен индивидуальный номер и будет принят в обработку на портале Росреестра.

МОИ ЗАЯВКИ

Текущие Черновики

№ ЗАЯВЛЕНИЯ	ОБЪЕКТ	ДАТА СОЗДАНИЯ / ПРИЕМА	ТЕМА ЗАЯВЛЕНИЯ	СТАТУС ИСПОЛНЕНИЯ	
OfSite-2018-05-30-009079 КУВИ-001/2018-2925010		30.05.2018 11:13	Запрос о предоставлении сведений о территории либо зоне	Ожидает оплаты	Квитанция на оплату Оплатить онлайн Смотреть уведомления

Шаг 5

Сведения об оплате после регистрации на портале Росреестра отправляются на электронный адрес, указанный в запросе.

Оплата производится посредством внесения Уникального идентификатора начислений (код УИН).

Оплата может производиться через следующие сервисы:

- Система «Qіwі Банк» (платежный терминал, Qіwі – кошелек);
- Платежный терминал ПАО «Сбербанк»;
- Мобильное приложение ПАО «Сбербанк»;
- Сервис «Оплата гос. услуг».

Спасибо за внимание!