


Деревня



Село



Хутор



Станица



Городское и
Расселение население.



ared

ульман, стойбище, община
в Средней Азии и Кавказа



СЕЛЬСКИЕ НАСЕЛЕННЫЕ ПУНКТЫ

- **Сельскими называют населенные пункты с населением менеечеловек.**
- **Для жителей сельских населенных пунктов основной сферой деятельности является сельское хозяйство-.....**
- **Рыболовство и др.**
- **Плотность заселения сельских населенных пунктов зависит от плодородия почвы, наличия пастбищ, рек, близость транспортных путей.**
- **Село хранит традиции, город распространяет новое.**



Чем город отличается от деревни

- Численностью населения (городом считается населенный пункт, где население превышает 12 тыс. человек)**
- Функциональной особенностью населения (городские жители заняты в различных отраслях промышленности, в науке, т.е. заняты несельскохозяйственной деятельностью)**

ИЗ ИСТОРИИ

- В Древней Руси насчитывалось около 300 городов.
- Города создавались на реках-торговых путей. Самыми крупными городами Древней Руси были Новгород, Смоленск, Муром, Белозерск и др.
- В период царствования Петра I на территории России было построено много новых городов, в т.ч. Санкт-Петербург.

- В XIX веке были построены города:
- На Дальнем Востоке- Владивосток, Благовещенск
- На Кавказе- Владикавказ, Грозный, Петровский порт
- Эти города были опорными государственными пунктами, защищающими границы империи. В Советское время было построено 600 городов, которые являлись промышленными центрами.
- Много городов было построено на Севере страны в районах Сибири и Дальнего Востока.
- 2010- 1100 городов; 2017 год-1113 городов.
- В мире 2 667 416

Классификация городов

1. по численности населения

- МАЛЫЕ - - до 20 тыс. жителей**
- БОЛЬШИЕ - более 100 тыс жителей**
- КРУПНЫЕ - более 250 тыс. жителей**
- КРУПНЕЙШИЕ- более 500 тыс.
жителей**
- ГОРОДА МИЛЛИОНЕРЫ- 1 млн и
более жителей.**

2. По функциям

- ЦЕНТРАЛЬНЫЕ МЕСТА**
- Столица(Москва),**
- Неофициальные столицы экономических районов -(Санкт-Петербург, Нижний Новгород, Новосибирск)**
- Центры республик,краев, областей (Казань, Тверь и т.д.)**

Самый крупный город в России — [Москва](#), в нём живёт около 12 миллионов жителей.

По данным [Всероссийской переписи населения 2002 года](#), в [России](#) 2940 городских населённых пунктов (из них 1098 [городов](#) и 1842 посёлка городского типа).

Иногда в состав городов включают другие населенные пункты. Например, [Зеленоград](#) входит в состав города [Москва](#). В советское время жители нескольких городов районного (районов [Ленинграда](#)) подчинения входили в состав 3 городов.

Примеры городов, входящих в другие города:

[Россия](#)

Города [Ломоносов](#), [Колпино](#), [Павловск](#), [Петергоф](#) и [Пушкин](#) входят в состав [Санкт-Петербурга](#);

Самым старым городом России является [Дербент](#) (основан в середине [V века](#) до н.

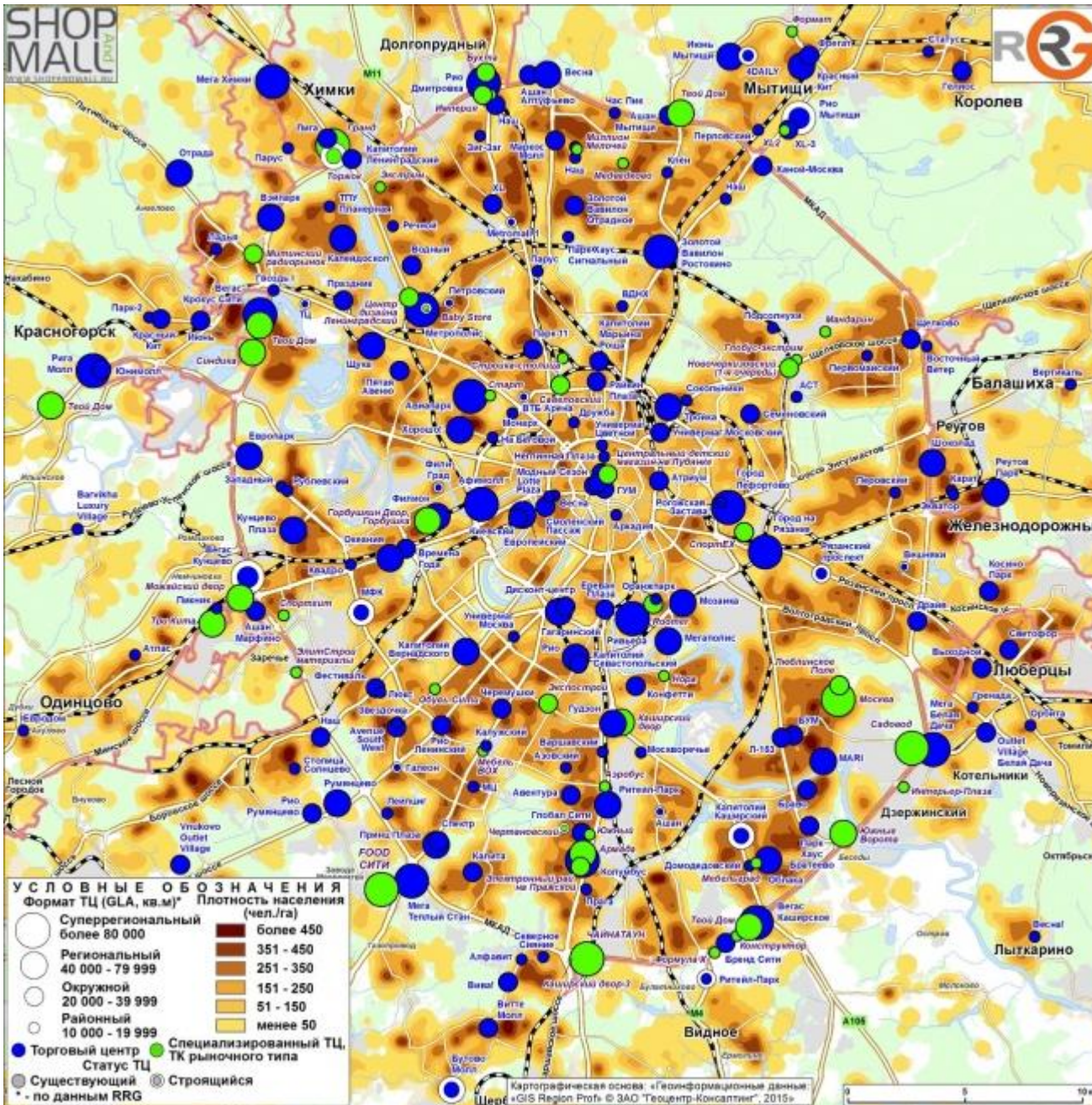
Городское население — 74% (2017). По состоянию на 1 января 2017 года 170 городов имеют население численностью более 100 тысяч человек. Из них 15 городов имеют население численностью более одного миллиона человек.

В Московскую агломерацию входит более 70 городов, в том числе 14 с населением свыше 100 тыс. человек, некоторые из которых имеют агломерации второго порядка.

Население Московской агломерации в пределах двух пригородных поясов, с пригородной зоной в радиусе 70 км от МКАД (одно из наиболее распространенных понятий Московской агломерации) оценивались в размере от 14,5 до 17,4 млн человек. Площадь Москвы и её пригородной зоны в радиусе 60-70 км — 13,6 тыс. кв. км.

Объёмы маятниковых ежедневных поездок из пригородов в Москву и из Москвы в пригороды оценить сложно. Так пригородные поезда московского железнодорожного узла ежедневно перевозят около 1,5 млн пассажиров, участвующих в ежедневной миграции из пригородов в Москву, из Москвы в пригороды и по территории самой Москвы или самой Московской области.

Московская агломерация расширяется и уплотняется быстрыми темпами — зонами сплошной застройки или строительства по некоторым направлениям почти непрерывно покрыты десятки километров от МКАД (как, например, практически сплошная свехурбанизированная полоса длиной порядка 80 км, проходящая через Москву от Подольска до Пушкино). В первый (ближний) пригородный пояс входят города-спутники Москвы, расположенные на расстоянии до 10-15 км от МКАД: Химки, Долгопрудный, Мытищи, Королёв, Балашиха, Реутов, Люберцы, Видное, Одинцово, Красногорск, Зеленоград

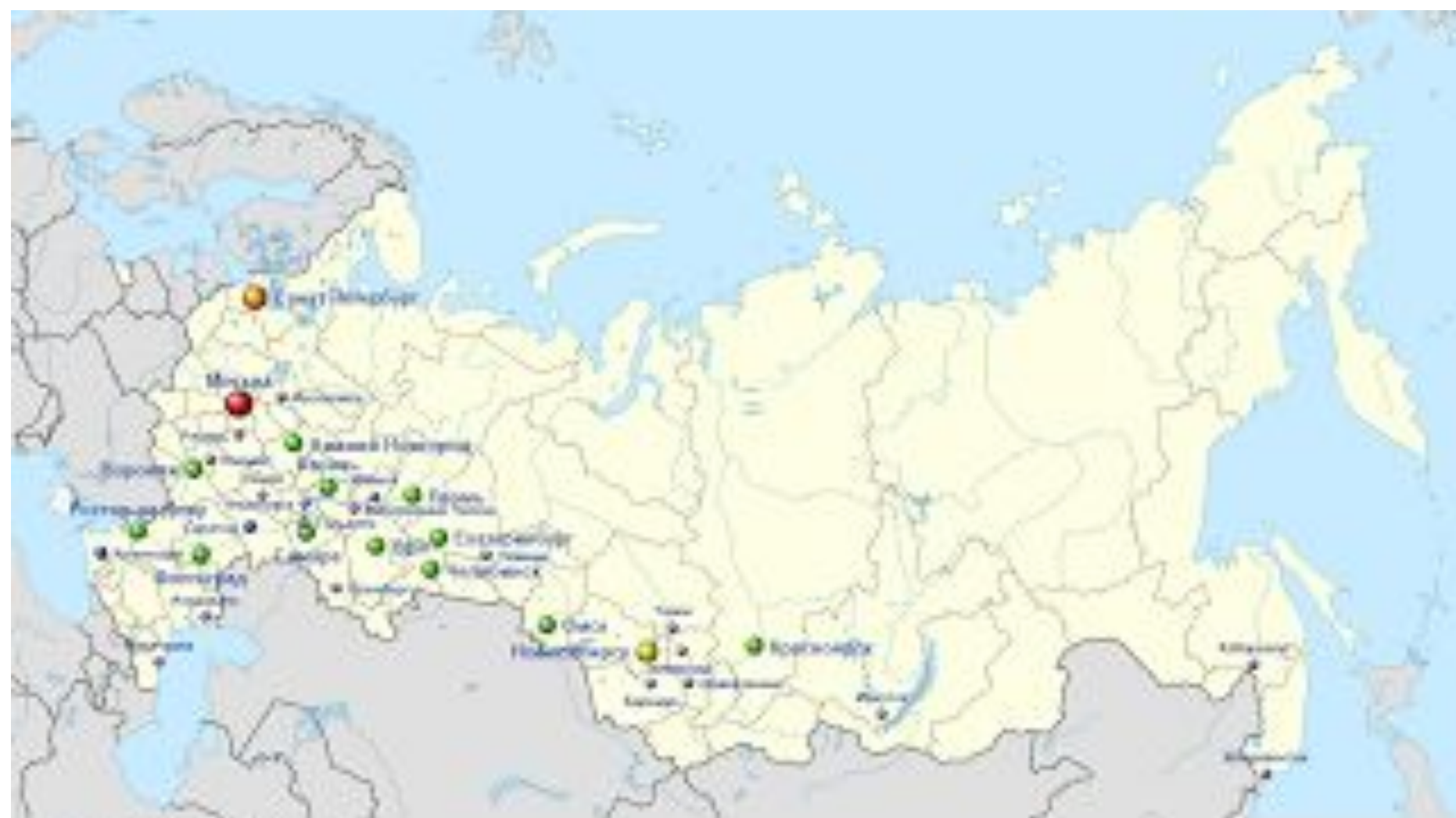


УСЛОВНЫЕ ОБОЗНАЧЕНИЯ
Формат ТЦ (GLA, кв.м)* **Плотность населения (чел./га)**

● (Large Blue)	● (Large Green)	Dark Brown	более 450
○ (Medium Blue)	○ (Medium Green)	Medium Brown	351 - 450
○ (Small Blue)	○ (Small Green)	Light Brown	251 - 350
○ (Very Small Blue)	○ (Very Small Green)	Orange	151 - 250
○ (Tiny Blue)	○ (Tiny Green)	Yellow-Orange	51 - 150
○ (Tiny Blue)	○ (Tiny Green)	Light Yellow	менее 50

● Торговый центр
 ● Специализированный ТЦ, ТК рыночного типа
 ○ Существующий
 ○ Строящийся
 * - по данным RRG

Балашиха Бронницы Дзержинский
Долгопрудный Домодедово Жуковский
Звенигород Ивантеевка Королёв
Котельники Красноармейск Лобня
Лосино-Петровский Лыткарино
Подольск Реутов Фрязино Химки
Черноголовка Электросталь



- — от 500 000 до 749 999 чел.
- — от 750 000 до 999 999 чел.
- — от 1 000 000 до 1 499 999 чел.
- — от 1 500 000 до 4 999 999 чел.
- — от 5 000 000 до 9 999 999 чел.
- — 10 000 000 чел. и более

Содержание

- 1 .Москва
- 2 .Санкт-Петербург
- 3 .Новосибирск
- 4 .Екатеринбург
- 5 .Нижний Новгород
- 6 .Самара
- 7 .Казань
- 8 .Омск
- 9 .Челябинск
- 10 .Ростов-на-Дону
- 11 .Уфа
- 12 Волгоград
- 13 Пермь
- 14 Красноярск
- 15 Воронеж



Перечень ПХР России по количеству городов -миллионеров

- Урал- 4 города;
- Поволжье- 3 города;
- Западная Сибирь-2 города;
- Центральная Россия-1 город;
- Европейский Северо-Запад-1 город;
- Европейский Юг-1город;
- Восточная Сибирь-1 город.
- Карта природно-хозяйственных регионов на странице 32 учебника.

Домашнее задание

- Продолжить словарь.Параграфы 9-13.
- Знать и уметь показывать на карте города –миллионеры
 - а)с Запада на Восток.
 - б) по количеству городов в природно-хозяйственных регионах

Задание с 15 слайда

1. Подберите группы названий для городов, которые меняли свои «имена»

- Петербург, Киров, Куйбышев, Калинин, Свердловск, Волгоград, Орджоникидзе, Рыбинск, Устинов, Ульяновск, Дзауджикау, Екатеринодар, Симбирск, Щербаков, Ижевск, Владикавказ, Андропов, Козлов, Сталинград, Сталиногорск, Мичуринск, Новомосковск, Краснодар.