The left side of the slide features a decorative design consisting of several vertical stripes of varying widths and shades of light purple and pink. Overlaid on these stripes are several solid purple circles of different sizes, arranged in a vertical, somewhat scattered pattern. The largest circle is positioned near the top left, with smaller circles below and to its right.

УРОВЕНЬ И КАЧЕСТВО ЖИЗНИ НАСЕЛЕНИЯ

Стегниенко А.С.

УРОВЕНЬ ЖИЗНИ

– характеристика материального благосостояния людей.

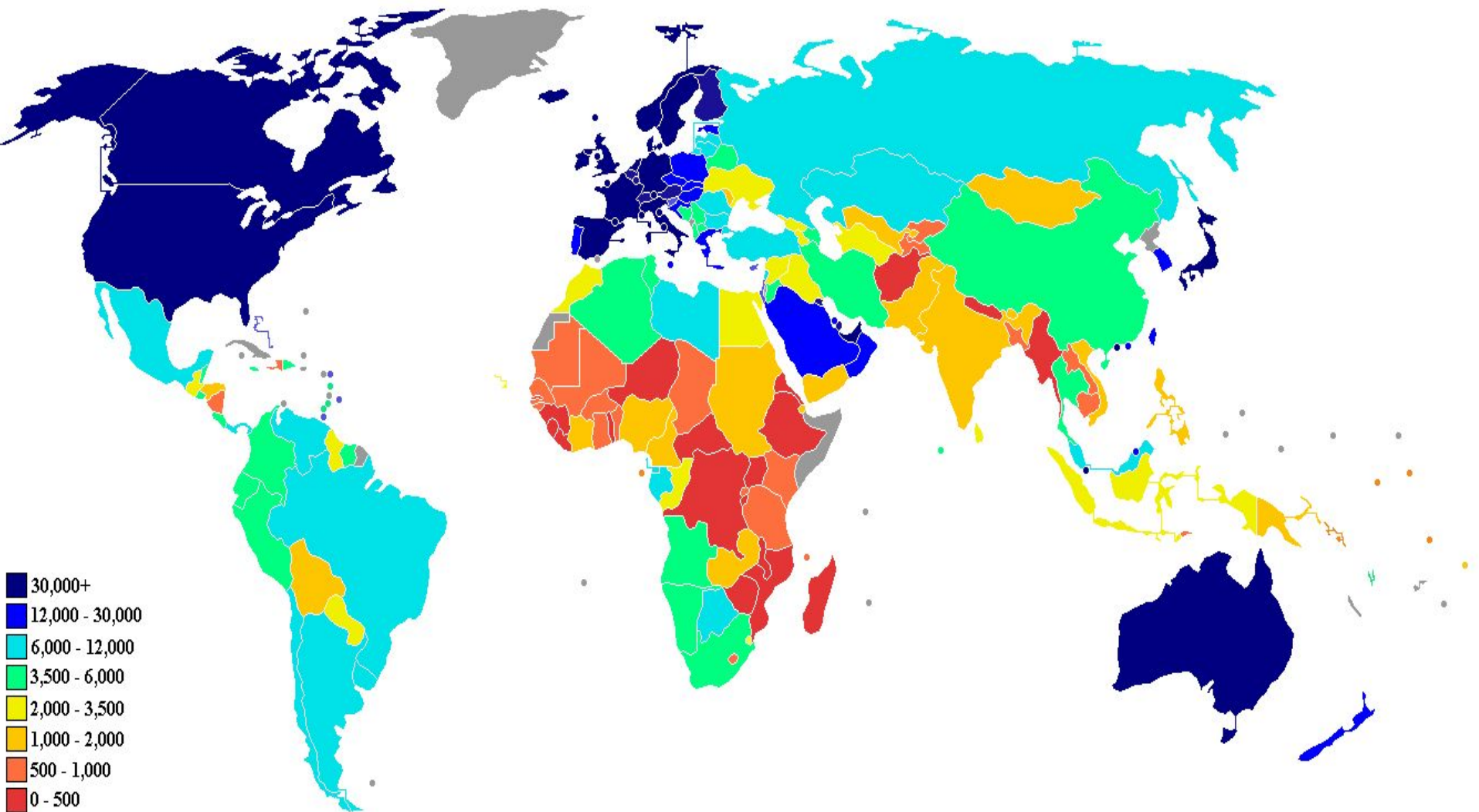
□ ВВП (валовой внутренний продукт) на душу *макроэкономический показатель, отражающий рыночную стоимость всех конечных товаров и услуг, произведённых за год во всех отраслях экономики на территории государства*



ВВП по ППС, 2014

Государство	место	ВВП (по ППС) за 2014 г.
КНР	1	18031
США	2	17419
Индия	3	7393
Япония	4	4631
Россия	5	3745
Германия	6	3690
Бразилия	7	3264
Индонезия	8	2676
Франция	9	2572

ВВП на душу, 2009



РАСПРЕДЕЛЕНИЕ ВВП по ППС на душу, 2014 Г

Государство	место	ВВП на душу (по ППС)
Катар	1	140000
Люксембург	2	91048
Кувейт	3	82024
Швейцария	8	56940
США	9	54629
Германия	15	45616
Россия	44	25636
КНР	82	13217
ЦАР	185	606



МЕЖДУНАРОДНАЯ ЧЕРТА БЕДНОСТИ

- Доллар 25 центов в день и меньше
- 1.4 млрд
- 1/5 планеты!! из них,
 - 1/3 Южная Азия, 2/5 – Африка

2.6 млн – менее 2 дол./день

Тенденция к сокращению по миру и в Ю.Азии,

Росту в Африке

ООН выделяет «наименее развитые страны». Им оказывают техническую и финансовую помощь, ВВП на душу меньше 750 дол.



Бурунди, ЦАР, ДР Конго, Эфиопия, Гвинея-Биссау

НРС



Источник: МСЗ, на основании данных Управления Высочайшего представителя Организации Объединенных Наций по наименее развитым странам, развивающимся странам, не имеющим выхода к морю, и малым островным развивающимся государствам (www.unohcris.org/en/ldc/related/62/)
Карта предоставлена Картографической секцией Организации Объединенных Наций
(Map No. 4170, Rev.10, май 2010 года)

Инфляция в Зимбабве



Голод

- Каждый 8-й недоедает

Every 3.6 seconds a person
dies of hunger
75%
of them are children





Hunger Map 2012



World Food Programme

Proportion of total population undernourished, 2010-12



>35%

The map shows the prevalence of undernourishment in the total population as of 2010 - 2012. The indicator is an estimate of the percentage of the population having access to an amount of energy from food insufficient to maintain a healthy life. Further information is available at www.fao.org/publications/sofi/en/

Source: FAO, IFAD and WFP. 2012. *The State of Food Insecurity in the World 2012: Economic growth is necessary but not sufficient to accelerate reduction of hunger and malnutrition*. Rome.

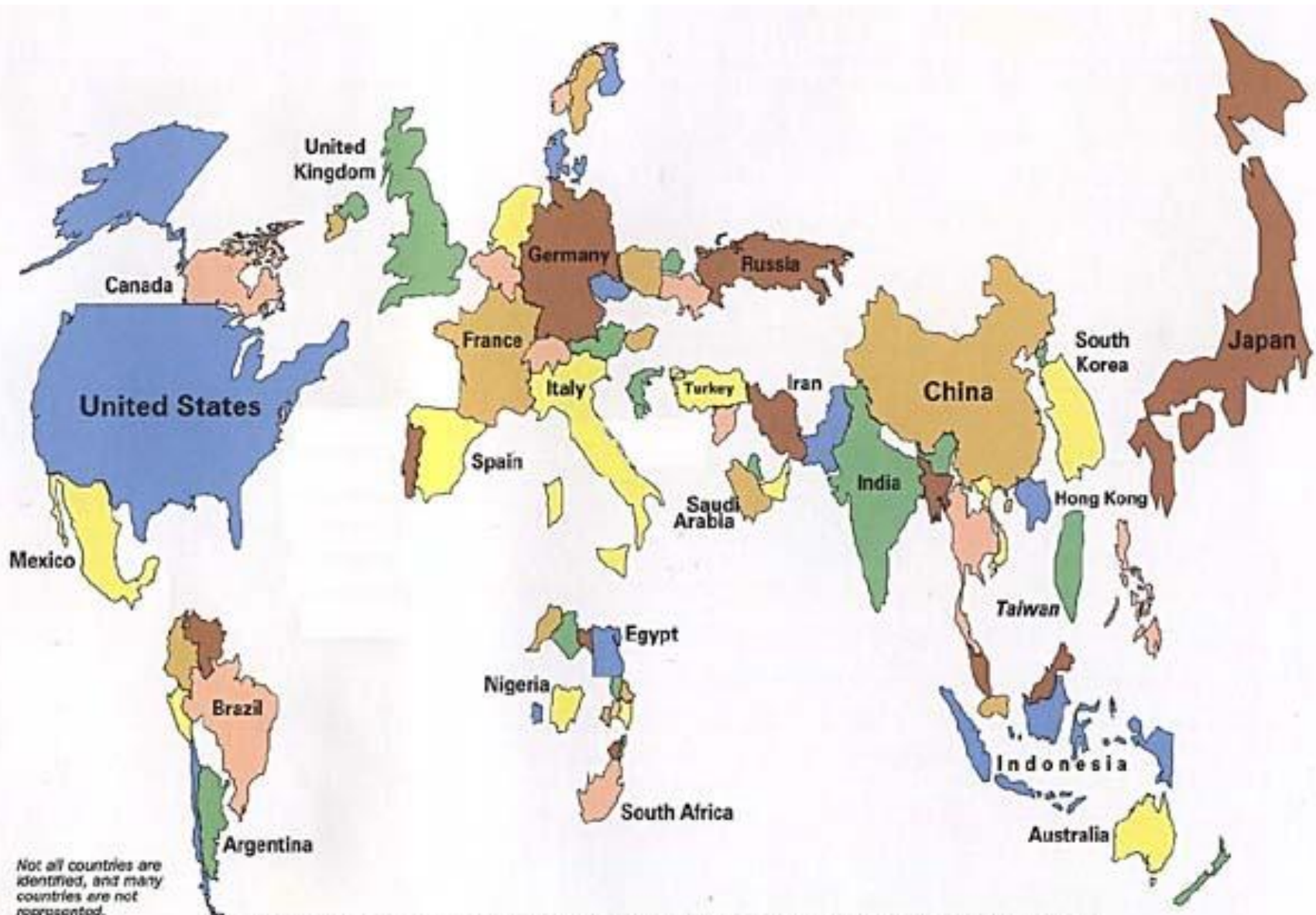
© 2012 World Food Programme

The designations employed and the presentation of material in the maps do not imply the expression of any opinion whatsoever on the part of WFP concerning the legal or constitutional status of any country, territory or sea area, or concerning the delimitation of frontiers.

* The Line of Control in Jammu and Kashmir agreed on by India and Pakistan is represented approximately by a dotted line. The final status of Jammu and Kashmir has not yet been agreed on by the parties.

** A dispute exists between the governments of Argentina and the United Kingdom of Great Britain and Northern Ireland concerning sovereignty over the Falkland Islands (Malvinas).

*** Final boundary between the Republic of Sudan and the Republic of South Sudan has not yet been determined.

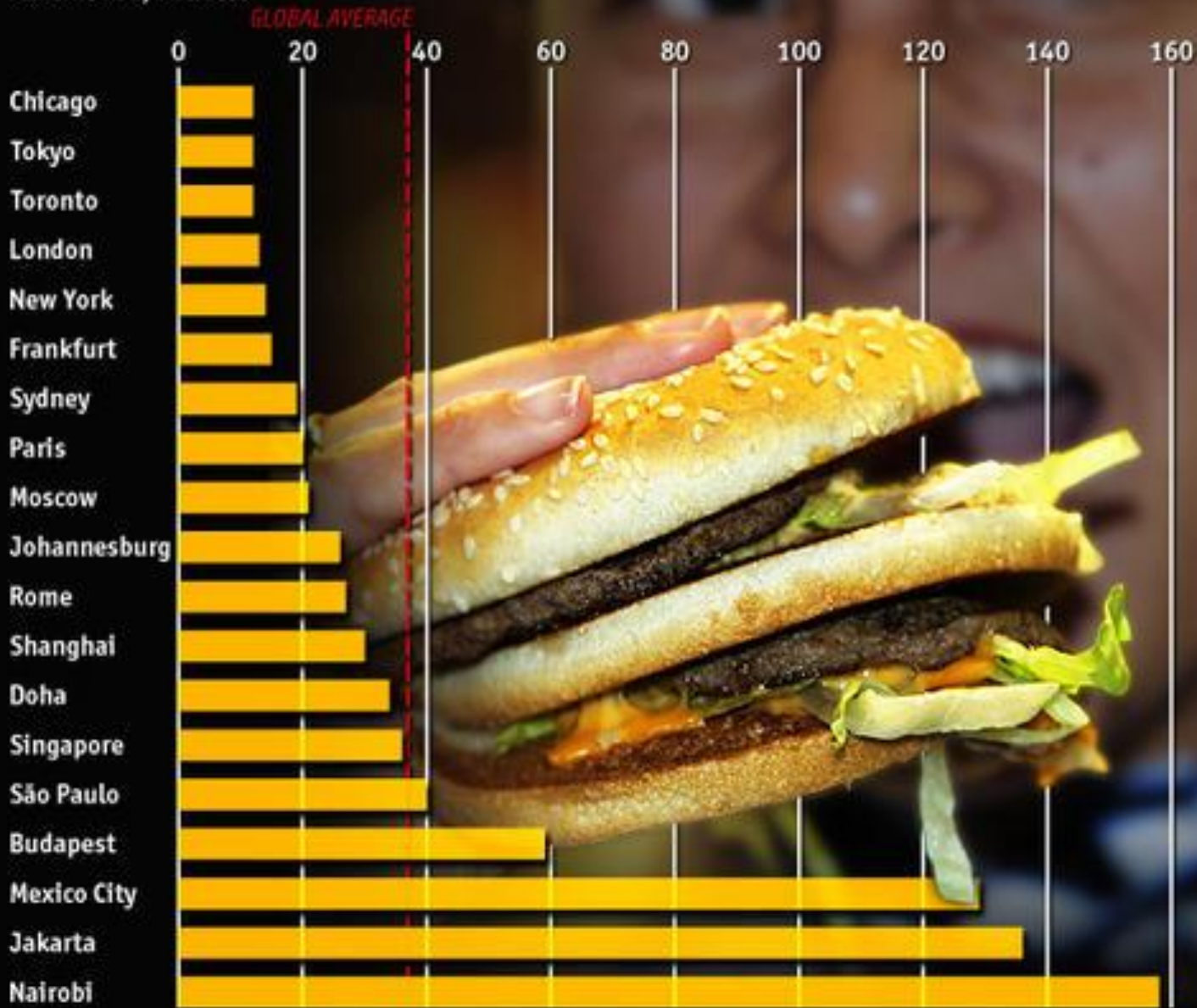


Not all countries are identified, and many countries are not represented.

Relative size of country indicates relative size of Gross Domestic Product.

Working time needed to buy a Big Mac*

March 2009, minutes



Source: UBS

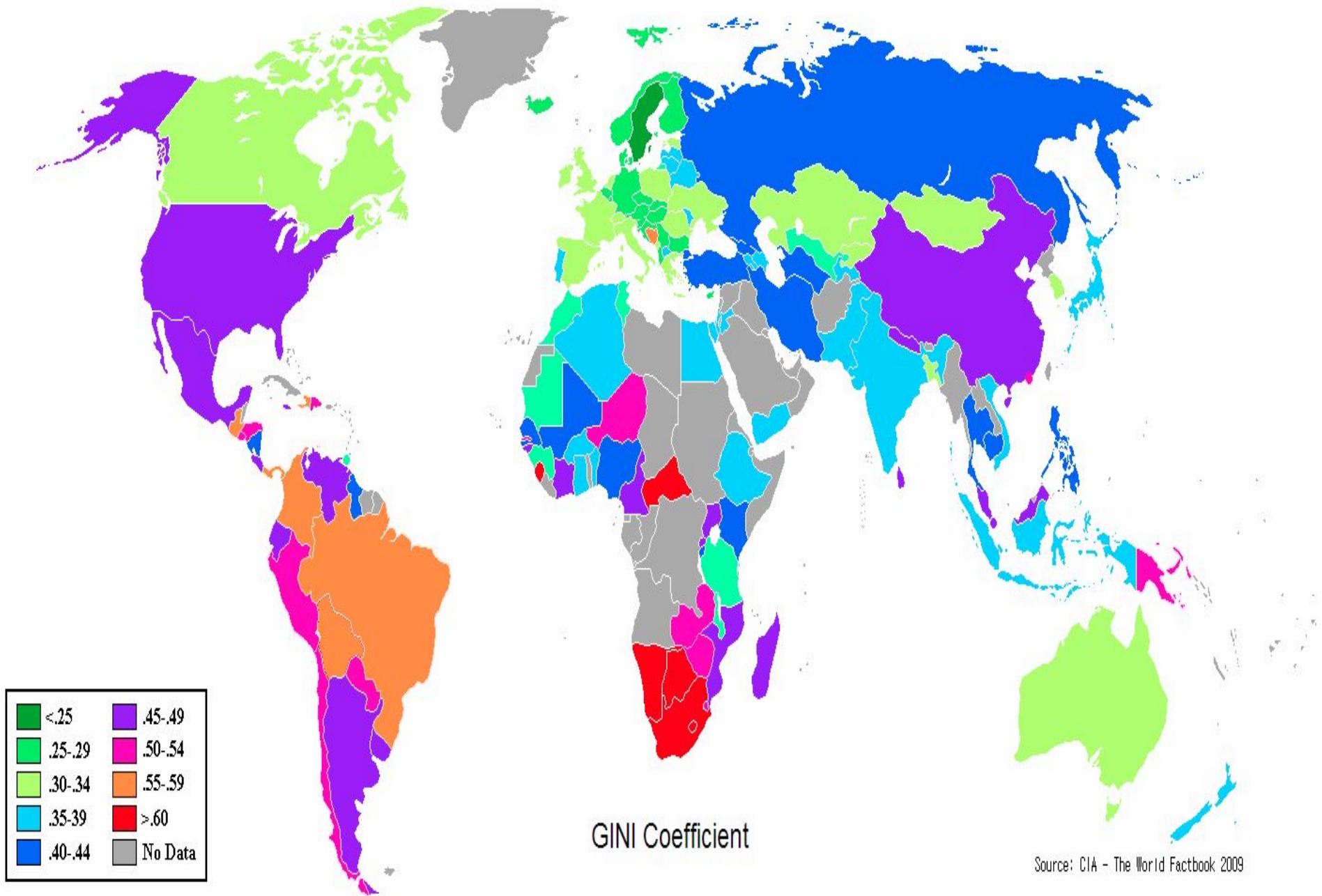
* For worker earning average net wage weighted across 14 professions



Коэффициент Джини

- Насколько велик разрыв между богатыми и бедными в конкретной стране
- Коэффициент Джини изменяется от 0 до 1. Чем больше его значение отклоняется от нуля и приближается к единице, тем в большей степени доходы сконцентрированы в руках отдельных групп населения.





ФАКТОРЫ, ВЛИЯЮЩИЕ НА КАЧЕСТВО ЖИЗНИ

- **Экологический** (состояние среды и рекреационный потенциал)
- **Экономический** (уровень безработицы, продолжительность рабочего дня, длительность отпуска)
- **Культурный** (объем печатной продукции, доступность высшего образования, условия труда)
- **Социальный** (образование, здравоохранение, безопасность, права человека)

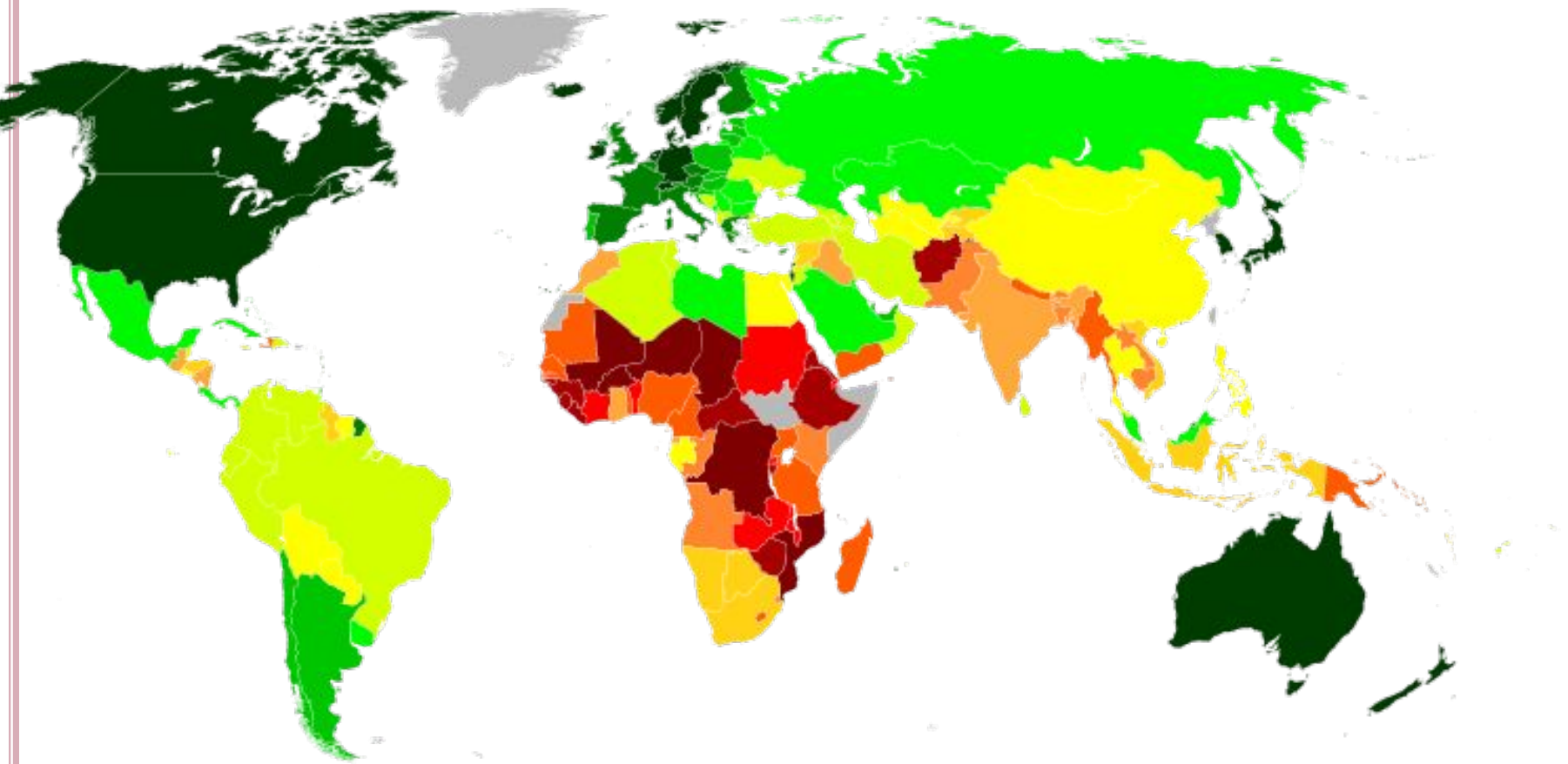


ИЧР

- Индекс человеческого развития
 - Здоровье (продолжительность жизни)
 - Образование (продолжительность)
 - Доход (ВВП на душу)
 - МАХ: Норвегия (0.95), Австралия, США, Нидерланды, Германия, Нов. Зеландия



ИЧР, 2013

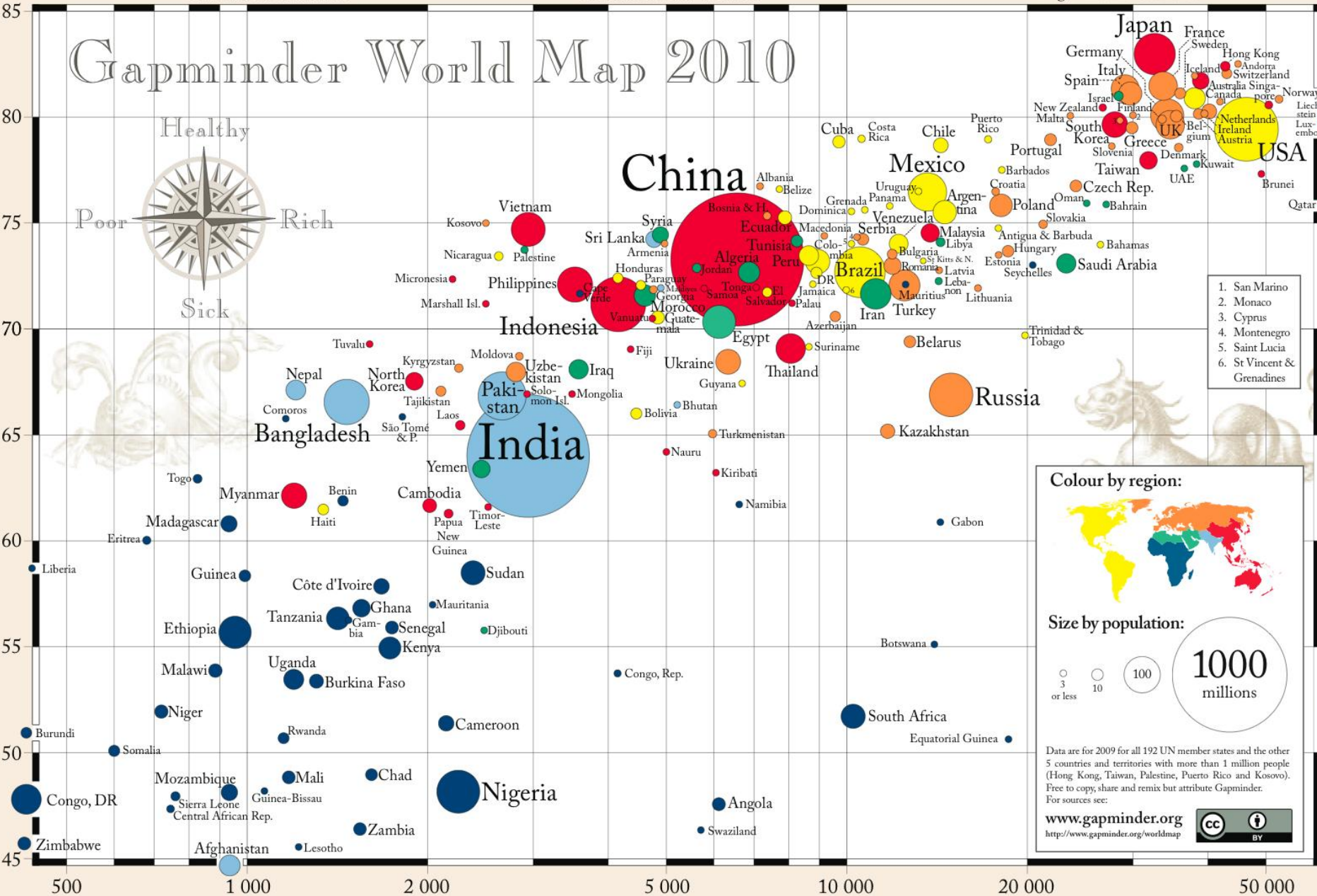


Low-income countries

Middle-income countries

High-income countries

Gapminder World Map 2010



1. San Marino
2. Monaco
3. Cyprus
4. Montenegro
5. Saint Lucia
6. St Vincent & Grenadines

Colour by region:

Size by population:

- 3 or less
- 10
- 100
- 1000 millions

Data are for 2009 for all 192 UN member states and the other 5 countries and territories with more than 1 million people (Hong Kong, Taiwan, Palestine, Puerto Rico and Kosovo). Free to copy, share and remix but attribute Gapminder. For sources see: www.gapminder.org <http://www.gapminder.org/worldmap>

Money GDP per person in US dollars (purchasing power adjusted) (log scale)

GAPMINDER

ИНДЕКС СЧАСТЬЯ, 2009

- Для расчёта индекса используются три показателя:
 - субъективная удовлетворенность жизнью людьми
 - ожидаемая продолжительность жизни
 - экологический след

- По итогам 2009 года, самыми «счастливыми» странами, оказались: Коста-Рика, Доминиканская республика и Ямайка.
- Самыми «несчастливыми»: Зимбабве (143), Танзания, Ботсвана
- США – 114-е место, Россия -109,

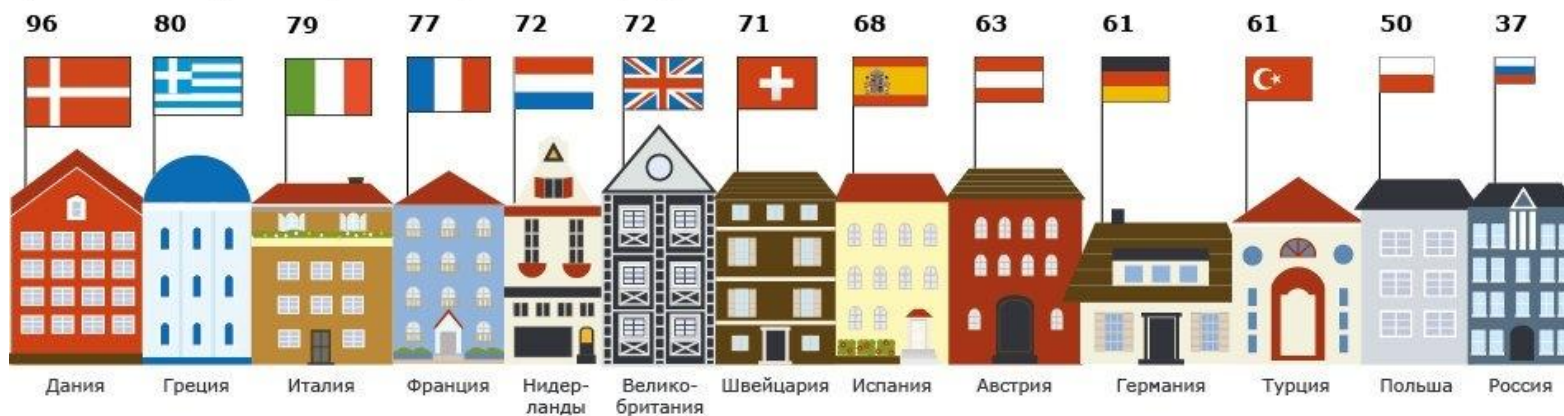


Где живут самые счастливые люди

Немецкие ученые провели исследование и выяснили, в каких странах Европы живут самые счастливые люди

ГДЕ ЖИВЕТ СЧАСТЬЕ

(% счастливых людей от общего числа опрошенных в стране)

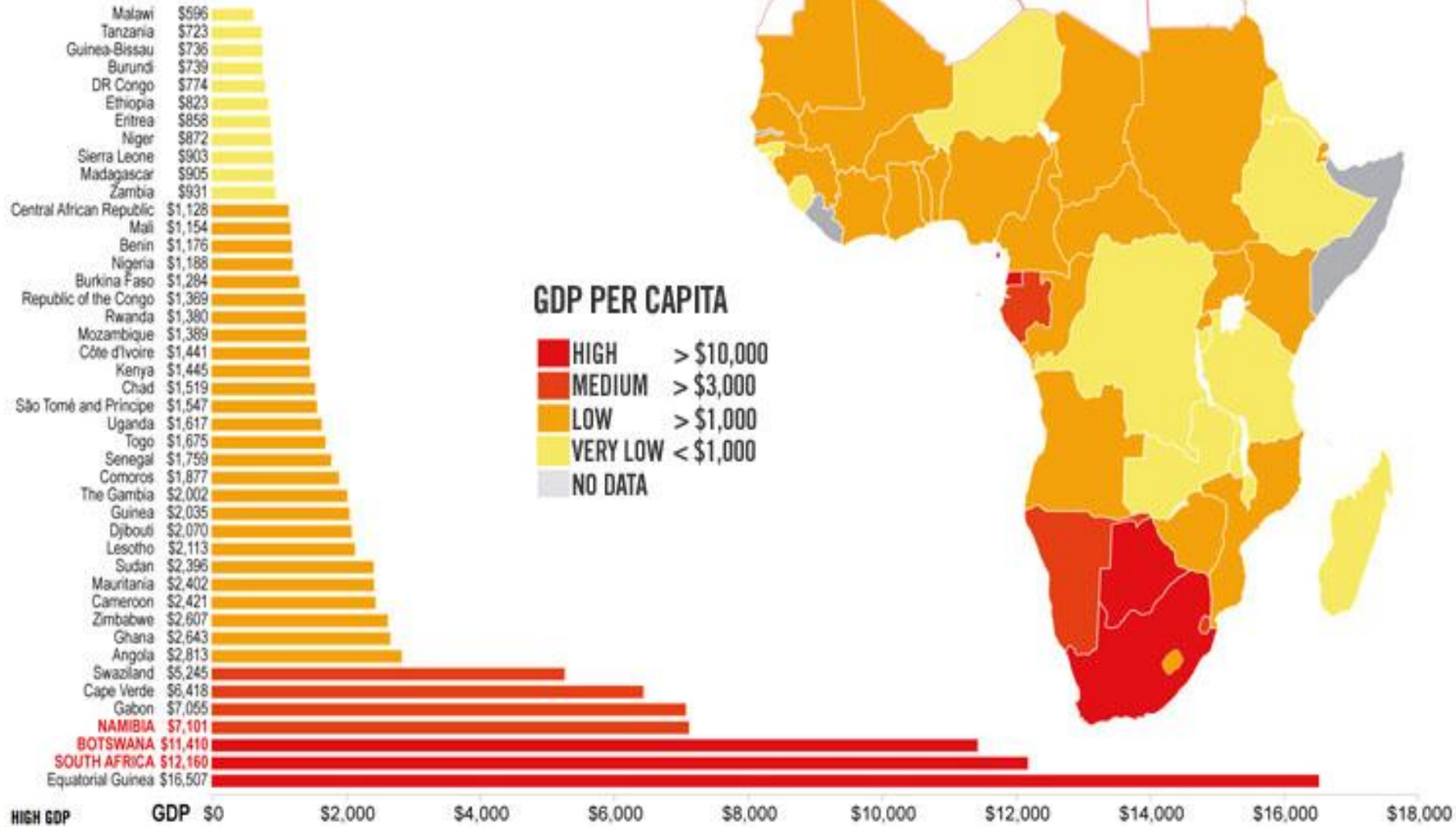


В исследовании приняли участие около 15 тыс. респондентов из 13 европейских стран



SUB-SAHARAN AFRICA: GDP PER CAPITA

LOW GDP



GDP PER CAPITA



HIGH GDP GDP \$0 \$2,000 \$4,000 \$6,000 \$8,000 \$10,000 \$12,000 \$14,000 \$16,000 \$18,000

НОМЕНКЛАТУРА

- Страны мира с максимальной величиной произведенной продукции на душу населения (ВВП на душу населения): *Люксембург, Бермудские о-ва, Экваториальная Гвинея, ОАЭ, Норвегия, Ирландия, США.*
- Страны мира с минимальной величиной произведенной продукции на душу населения (ВВП на душу населения): *Малави, Сомали, Коморские о-ва, Соломоновы о-ва, Демократическая Республика Конго, Бурунди.*
- Страны мира с самым высоким ИЧР: *Норвегия, Исландия, Австралия, Люксембург, Канада, Швеция, Швейцария.*
- Страны мира с самым низким ИЧР: *Нигер, Сьерра – Леоне, Буркина – Фасо, Мали, Чад, Гвинея – Бисау.*



СТРАНЫ С МАКСИМАЛЬНОЙ ЧИСЛЕННОСТЬЮ ВЕРУЮЩИХ:

- католиков – *Бразилия, Мексика, США*
- протестантов – *США, Нигерия, Великобритания*
- православных – *Россия, Украина, Румыния*
- мусульман – *Индонезия, Пакистан, Индия, Бангладеш*
- буддистов – *Китай, Япония, Таиланд*
- индуистов – *Индия, Непал, Бангладеш*
- иудаистов – *США, Израиль, Россия.*



- Однонациональные страны мира: *Япония, Чехия, Венгрия, Египет, Германия, КНДР, Республика Корея, Ливия.*
- Двунациональные страны мира: *Бельгия, Канада, Кипр.*
- Многонациональные страны мира: *Индия, Индонезия, Филиппины, Россия, Швейцария.*



- Страны мира с максимальной плотностью населения: *Бангладеш, Республика Корея, Нидерланды, Ливан, Руанда, Индия. Микрогосударства: Монако, Сингапур, Гибралтар, Мальта.*
- Страны мира с минимальной плотностью населения: *Гренландия, Австралия, Намибия, Мавритания, Монголия.*
- Страны мира с максимальной долей городского населения: *Сингапур, Бельгия, Кувейт, Уругвай, Исландия, Катар, Австралия.*
- Страны мира с минимальной долей городского населения: *Восточный Тимор, Бутан, Уганда, Эфиопия, Малави, Соломоновы о-ва.*
- Страны массовой эмиграции населения: *Пакистан, Бангладеш, Филиппины, Таиланд, Иран, Мексика.*
- Страны массовой иммиграции населения: *США, Германия, Канада, Австралия.*

