


Словацька Республіка


Виконали: Зімінович Оксана,
Гоша Вікторія
10 – Б клас




- ❖ Площа – 49 тис. км²;
- ❖ Населення – 5,4 млн. осіб;
- ❖ Столиця – м. Братислава;
- ❖ Унітарна держава;
- ❖ Парламентська республіка;
- ❖ Мови – словацька (офіційна), угорська (мова спілкування);
- ❖ Грошова одиниця – євро;
- ❖ Член НАТО, СОТ та ЄС.



- ❖ Континентальна країна;
- ❖ Географічне положення – Центральна Європа;
- ❖ На сході межує з Україною, на півдні – з Угорщиною та Австрією, на заході – з Чехією.



- ❖ Переважно гірська країна (Західні Карпати і Словацькі Рудні гори);
- ❖ Наявні поклади рудних кор. копалин, залізних, марганцевих, поліметалевих руд, родовища сурми та магнезиту;
- ❖ Низовини – південний захід та південний схід;
- ❖ Протікає Дунай (південь) – на окремих протоках побудовані ГЕС;
- ❖ У галузевій структурі переважає рослинництво (пшениця, кукурудза, ячмінь цукровий буряк).



- ❖ Перший тип відтворення населення;
- ❖ Словаки – 87%, угорці – 10%;
- ❖ Переважає католицизм, протестанти – 9%, православні – 4%;
- ❖ Проживає у містах – 56%;
- ❖ Особлива майстерність у декоративно – прикладному мистецтві (кераміка, вишивка, вітражі, ювелірні вироби);
- ❖ Промисловість – чорна металургія, електроенергетика, хімічна промисловість, машинобудування, випуск транспортних засобів, електричних, оптичних приладів;
- ❖ Видобуток кам'яного вугілля та ядерного палива;
- ❖ Виробництво текстильної та харчової промисловості;
- ❖ Нафта – 70 тис. т., газ – 350 млн. м³.



- ❖ Транспортний комплекс – залізничний, повітряний та автомобільний вид транспорту;
- ❖ Зріст туризму;
- ❖ 50% експорту – важка промисловість і машинобудування;
- ❖ Вивозяться – нафтопродукти, сталь, хім. товари, автомобілі, хімікати;
- ❖ Ввозяться – нафта, природний газ, машини та обладнання, продукти харчування (країни інверсори – Німеччина, США, Франція, Росія);



- ❖ Близько 26 000 млн. кВт/год електричної енергії;
- ❖ АЕС- 40%, Ясловське-Богуніце (Трнавський край);
- ❖ ТЕС – 35 % , Вояни (Пряшівський край), Новаки (Тренчинський край) та Братиславська;
- ❖ ГЕС – 25% (на окремих протоках Дунаю).

