



# §48 Европа: Путешествие (1)

д\з §48 задание 1-4 на стр. 199

# Путешествие по Европе: природные зоны



# От Исландии до Пиренейского полуострова:

- Гренландия: север Атлантики, территория Дании, самый большой остров;

# Гренландия



**Самый масштабный в мире остров *Гренландия*, что в переводе означает «вечнозеленая страна. 83% его внутренней территории покрыто ледником – Гренландским ледниковым щитом. Средняя толщина его составляет 1790 м, а наибольшая – 3416 м.**

**В рельефе это 2 купола. Один высотой 3231 м, другой – 2850 м. Движение ледниковых потоков – 5-7 км в год.**

**Средняя ширина прибрежных земель свободных ото льда 80 км, максимальная – 259 км.**

**Прибрежные берега острова окаймлены фьордами. Климат арктический и субарктический.**



# От Исландии до Пиренейского

## Полуострова:

- Гренландия: север Атлантики, территория Дании, самый большой остров;
- Исландия: большой остров, цепи действующих вулканов, гейзеры, «лунный» ландшафт, много рыбы;

## ***Первый объект путешествия — Исландия.***

Исландия означает «Ледяная страна». Определим географическое положение страны, отметим приморское положение. Итак, Исландия — это островное государство, расположенное в северной части Атлантического океана, т. е. между Атлантическим океаном и Гренландским морем, (к северо-западу от Великобритании).

Территория государства состоит из острова Исландия, площадью 103 тыс. км<sup>2</sup>., и небольших островков около него.

Зимой воды океана, омывающего Исландию, не замерзают. Климат в стране морской, умеренно-прохладный, с сильными ветрами, влажный и переменчивый.

# Исландия





***Какие течения влияют на погоду в Исландии?***

***На погоду в Исландии влияют два морских течения (тёплое Северо-Атлантическое, продолжение Гольфстрима, и холодное Восточно-Гренландское) и арктический дрейфующий лёд, который скапливается на северном и восточном побережьях. Июль и август — самые тёплые месяцы (в Рейкьявике в июле до +20 °С).***

Прибрежные воды свободны ото льда в течение всего года (кроме областей на севере и востоке).

***Климат Исландии океанический (морской): лето прохладное и дождливое, зима мягкая и многоснежная.*** Вместе с тем здесь нередки сильные штормы, ураганные ветры, туманы.

Погода в этой стране резко меняется, иногда в течение суток, что зависит от прохождения циклонов в восточном направлении через Атлантический океан. Исландская поговорка гласит: «Если вам не нравится погода, подождите пять минут, и станет ещё хуже».

- **Население Исландии составляет примерно 320 тысяч человек, что обеспечивает государству среднюю плотность населения – 3 человека на 1 кв.км. Столица Исландии- Рейкьявик.**
  - Первые поселенцы появились в Исландии в конце XI в. Тогда же на западном побережье острова, на берегу удобной бухты, они основали поселение, которое называли Рейкьявик, что в переводе означает «Дымящаяся бухта». За дым поселенцы приняты пар, поднимающийся над горячими источниками. Особенность природы острова — это сочетание ледников и действующих вулканов.
  - **Рейкьявик — самая северная столица мира, в нем проживает почти половина жителей страны.**
  - Большинство зданий отапливается природной горячей водой (геотермальные источники). Тепло подземных источников используется в Исландии и в парниково-тепличном хозяйстве. Здесь круглый год выращивают различные теплолюбивые овощи, а из фруктов — дыни, виноград и др.
- Промышленные предприятия представлены отраслями, связанными с рыбным хозяйством: судостроение, судоремонт, рыбопереработка, производство рыбопромыслового оборудования.**

# Исландия



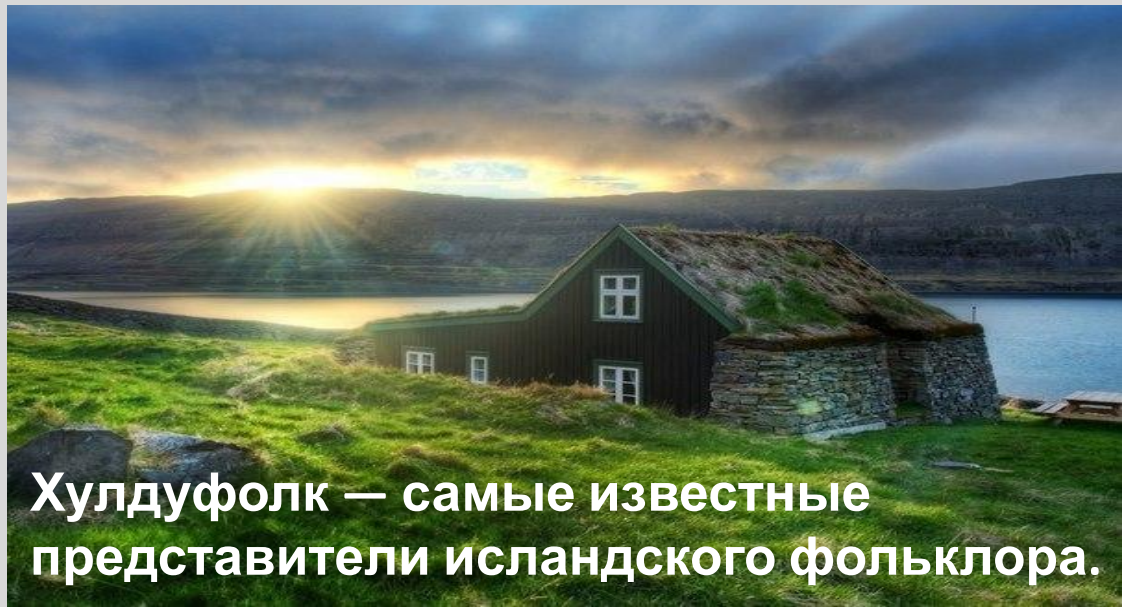
## ***от Исландии до Пиренейского полуострова:***

**Крупнейший ледник Европы, в переводе его название звучит «ледник, дающий воду»**

**Исландия означает «страна льдов», но ледниками покрыто не более 11% территории страны.**



**7 тысяч отдельных горячих ИСТОЧНИКОВ.**



**Хулдуфолк — самые известные представители исландского фольклора.**



**самый мощный водопад в Европе— это водопад Деттифосс на реке Йёкульсау-ау-Фьёдлум, который имеет высоту 40 м и ширину в 100 м,**



**самый крупны вулкан Гекла**

**Как передают легенды, этот народец прячется в горах, хотя многие исландцы строят для них маленькие домики в своих**



Discover

# Облик о. Исландии



# Вулкан Гекла



# Гейзеры





# От Исландии до Пиренейского

## полуострова:

- Гренландия: север Атлантики, территория Дании, самый большой остров;
- Исландия: большой остров, цепи действующих вулканов, гейзеры, «лунный» ландшафт, много рыбы;
- Шотландия: скалистые берега, болота, вересковые пустоши, отары овец, редкие селения;

# Следуя на юго-восток, мы попадаем на Британские острова.

- Рельеф Британских островов разнообразен.
- **В Шотландии** древние, сильно разрушенные горы. Юго-восток Британских островов — равнины. Восточное побережье — низменности. Острова далеко выдвинуты на северо-запад и поэтому испытывают очень большое влияние Атлантического океана и проходящего поблизости Северо-Атлантического течения. Их климат мягкий, влажный. Часто идут дожди, погода неустойчивая, с сильными ветрами.

# Путешествие по Европе: природные зоны



# Шотландия



# Холмистый рельеф Шотландии



# От Исландии до Пиренейского

## полуострова:

- Гренландия: север Атлантики, территория Дании, самый большой остров;
- Исландия: большой остров, цепи действующих вулканов, гейзеры, «лунный» ландшафт, много рыбы;
- Шотландия: скалистые берега, болота, вересковые пустоши, отары овец, редкие селения;
- Ирландия: «Мостовая гигантов» - колонны на базальтовом плато;

# Путешествие по Европе: природные зоны



# Ирландия







Ирландия  
Мостовую Гигантов иногда  
называют Тропой Великанов

потоки “Мостовой  
Гигантов” имеют  
просто огромные  
размеры, и, как  
правило,  
достигают 30  
метров в толщину



Одно из мест, которое  
посещают туристы,  
называется *Орган*

# От Исландии до Пиренейского полуострова:

- Гренландия: север Атлантики, территория Дании, самый большой остров;
- Исландия: большой остров, цепи действующих вулканов, гейзеры, «лунный» ландшафт, много рыбы;
- Шотландия: скалистые берега, болота, вересковые пустоши, отары овец, редкие селения;
- Ирландия: «Мостовая гигантов» - колонны на базальтовом плато;
- **Уэльс: гористый, озёрный;**

# Путешествие по Европе: природные зоны



# Уэльс



# От Исландии до Пиренейского полуострова:

- Гренландия: север Атлантики, территория Дании, самый большой остров;
- Исландия: большой остров, цепи действующих вулканов, гейзеры, «лунный» ландшафт, много рыбы;
- Шотландия: скалистые берега, болота, вересковые пустоши, отары овец, редкие селения;
- Ирландия: «Мостовая гигантов» - колонны на базальтовом плато;
- Уэльс: гористый, озёрный;
- Англия: «Разноцветный» п-ов Корнуолл, меловые холмы.

# Путешествие по Европе: природные зоны



# Полуостров Корсик



# Туманный Альбион





# Рельеф Великобритании



# Путешествие по Европе: природные зоны



# Самостоятельная

## работа:

- **Первый ряд**: прочитайте текст («От Лиссабона до Мадрида») в учебнике на стр. 197 и опишите маршрут в виде дневниковых записок путешественника.
- **Второй ряд**: прочитайте текст («Вдоль Атлантического побережья Европы») в учебнике на стр. 198 и опишите маршрут в виде дневниковых записок путешественника.
- **Третий ряд**: прочитайте текст («От Амстердама до Стокгольма») в учебнике на стр. 199 и опишите маршрут в виде дневниковых записок путешественника.

# Далее на пути Пиренейский полуостров. На Пиренейском полуострове расположены **Испания и Португалия.**

Название **столицы Испании Мадрид** произошло от арабского «мадшрит», что значит «луг», «пастбище». Город расположен в центре полуострова, среди сухой равнины. На южном побережье полуострова — субтропическая средиземноморская растительность. Пиренейский полуостров издавна освоен человеком, природа его сильно изменена: земли распаханы, дикие животные почти истреблены. Большие площади заняты виноградниками, плантациями цитрусовых и оливковых деревьев. **Лиссабон — столица Португалии** — является крупным портом. Пиренейские горы протянулись с запада на восток более чем на 400 км. Это труднопроходимые горы. Некоторые вершины Пиренеев покрыты вечными снегами. Горы являются естественным барьером между Испанией и Францией.

# Путешествие по Европе: природные зоны



# Горы Португалии



# Путешествие по Европе: природные зоны



# Гибралтар





# Путешествие по Европе: природные зоны



# Кастилия-ла-Манча



# Путешествие по Европе: природные зоны



# Кастилия-ла-Манча



# Путешествие по Европе: природные зоны



**Теперь ребята, по карте, используя описание в учебнике на с. 198, совершим путешествие вдоль западного побережья Франции, отмечая особенности его природы.**

Итак, Франция - самая большая по территории страна в Западной Европе площадью 551 500 квадратных километров.

- **Каким океаном омывается на западе Франция?** На западе Франция омывается Атлантическим океаном (Бискайский залив и пролив Ла-Манш), **а на востоке?** Средиземным морем.

**На юге Франция с какой страной граничит?**

- Франция на юге граничит с Испанией и Андоррой. **На юго-востоке?** на юго-востоке с Монако. **На северо-востоке?** с Бельгией и Люксембургом. **На востоке?** со Швейцарией и Италией. **На востоке и северо-востоке?** с Германией. Туннель под Ла -Маншем соединяет ее с Великобританией.

Естественный  
барьер,  
отделяющий  
Испанию от  
Франции – горы  
Пиренеи




- Франция, расположенная в западной части Европы, обладает большим географическим разнообразием.
- Название "Франция" происходит от латинского слова Francia, которое означает "земля франков". Климат Франции благоприятен для жизни населения. Климатические условия достаточно разнообразны. Франция имеет густую речную сеть (самые крупные реки страны - **Сена, Луара, Гаронна, Рока**).
- Францию населяют преимущественно французы. Но в связи с мощным потоком миграции, этнический состав страны стал значительно меняться.
- Столица страны **Париж** расположен на реке Сена. Это самый крупный промышленный центр государства. Франция играет важную роль в событиях мировой культуры. Страна с богатейшим культурным наследием.



# Эстуарий Гаронны

**Гаро́нна** (фр. Garonne, лат. Garumna, окс. Garona) — река во Франции и Испании. Начинается в Пиренеях (исток — на высоте 1872 м), впадает в Бискайский залив Атлантического океана.

В пределах Пиренеев течёт в узкой глубокой долине, имеет крутое падение (угол падения равняется примерно 67 ‰), ниже является типичной равнинной рекой с хорошо разработанной долиной.



# Путешествие по Европе: природные зоны



# Фермы в Бретани



# Путешествие по Европе: природные зоны



# Прежде чем повернуть на север, приглядимся внимательнее к побережью **Нидерландов**.

- Отметим особенности страны. Государство на северо-западе Европы площадью 42 тыс. кв.км. На востоке граничит с Германией, на юге - с Бельгией. На севере и западе омывается Северным морем. Нидерланды - равнинная страна ("Нидерланд" - низкие земли), более 40% ее поверхности лежит ниже уровня моря (самая высокая точка страны - г. Ваалсерберх, 321 м, самая низкая - 6,7 м ниже уровня моря). Большие площади в прибрежных областях заняты "польдерами" - искусственно намытыми участками земли, пересеченными множеством дамб, рек и каналов. Около 70% территории страны - антропогенные ландшафты, природных территорий очень немного и они тщательно охраняются.
- **Столица** Амстердам, но парламент и резиденция правительства находятся в Гааге.

# ПОЛВДЕРЫ В ШТЕТТЕРЕНХУ



# Путешествие по Европе: природные зоны



**Конечным пунктом путешествия являются страны, которые наиболее занимают приморское положение, – это Норвегия и Швеция**

- . Определите, какие океаны и моря их омывают? Норвегия расположена на севере Европы, в западной части Скандинавского полуострова. Омывается на севере Северным Ледовитым океаном (Баренцево море), на северо-востоке граничит с Россией, Финляндией и Швецией, на востоке - со Швецией. На юге пролив Скагеррак отделяет ее от Дании, на западе страна омывается Северным морем. Норвегии принадлежат архипелаг Свальбард (Шпицберген, включая о. Медвежий), остров Ян-Майен и более 50 тыс. мелких островов.
- Территория Норвегии преимущественно гориста и покрыта лесами, тундровой и горной растительностью, при этом только 3,5% земель пригодно для обработки. Всё побережье изрезано глубоко вдающимися в сушу скалистыми фьордами. Третью страны лежит за Северным Полярным кругом, в зоне сурового арктического климата



# Северное море



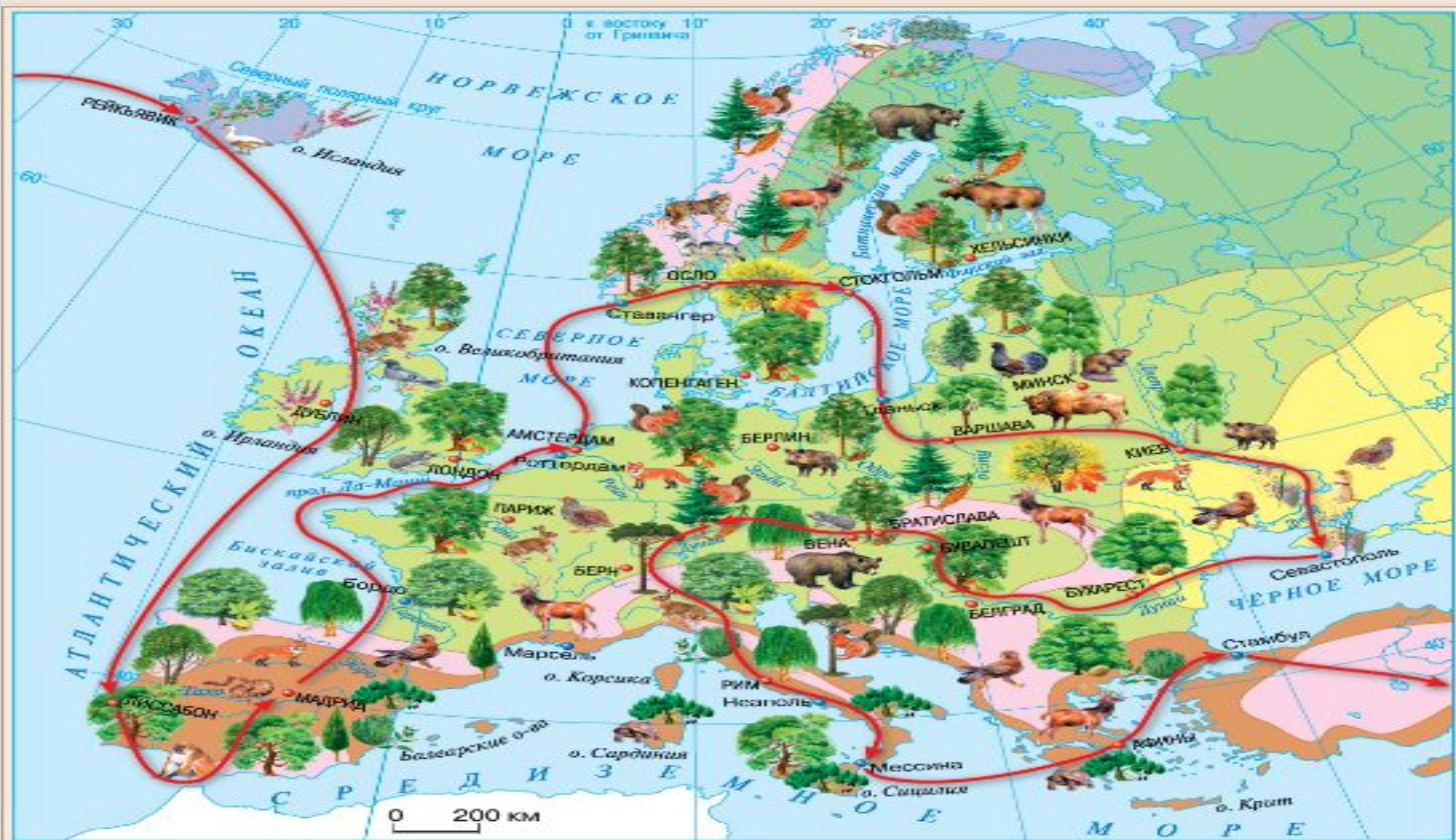
# Путешествие по Европе: природные зоны



# Месторождение Brent



# Путешествие по Европе: природные зоны



# Фьорды и шхеры



# **Домашнее задание:**

- **§48 задание 1-4 на стр. 199**