

ЛЕКЦИЯ 4

**ТЕРРИТОРИАЛЬНЫЕ
ОСОБЕННОСТИ
РАССЕЛЕНИЯ НАСЕЛЕНИЯ
ПО ТЕРРИТОРИИ СТРАНЫ**

КУРС: ТЕРРИТОРИАЛЬНАЯ ОРГАНИЗАЦИЯ НАСЕЛЕНИЯ

Тема **4.** Территориальные факторы и особенности развития расселения по территории страны ■

СОДЕРЖАНИЕ ТЕМЫ:


1. Понятие «расселение населения».
2. Природно-географические, этнические, социально-экономические и исторические факторы размещения населения.
3. Плотность населения.
4. Городское и сельское население. Категории городских поселений и критерии отнесения населенных мест к городским.
5. Урбанизация, субурбанизация и рурбанизация. Демографические особенности городского и сельского расселения.
6. Административно-территориальная организация населения РФ. Субъекты Российской Федерации.
7. Административно-территориальное устройство страны (районы, города, сельские администрации).

-
- Одна из особенностей России заключается в неравномерном размещении **природных ресурсов и населения**, а также в **наличии диспропорций** между размещением природного потенциала и сформировавшегося экономического потенциала.

**РАССЕЛЕНИЕ НАСЕЛЕНИЯ - СИСТЕМА
НАСЕЛЕННЫХ ПУНКТОВ НА КОНКРЕТНОЙ
ТЕРРИТОРИИ. ОНО ВКЛЮЧАЕТ 2 ОСНОВНЫХ
ЭЛЕМЕНТА:**



размещение населения




миграцию

ФАКТОРЫ, ВЛИЯЮЩИЕ НА РАССЕЛЕНИЕ :



естественный
(смертность и рождаемость)



механическое движение
(миграция)

-
- Главным показателем, отражающим размещение населения является плотность. Средняя плотность населения по России составляет 8,4 чел./км². *Наибольшая* плотность в России наблюдается в г. **Москве** и **Северо-Кавказском ФО** - около 330 чел./км². Самая *низкая* плотность населения в РФ - в **Эвенкийском** районе Красноярского края - 0,1 чел./км².

ПЛОТНОСТЬ НАСЕЛЕНИЯ СУБЪЕКТОВ РОССИЙСКОЙ ФЕДЕРАЦИИ НА 1 ЯНВАРЯ 2009 ГОДА



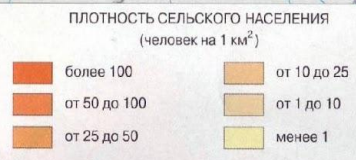
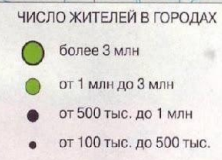
| | | | | | | |
|--------------------------|-------------------------------------|---------------------------|-----------------------------|--------------------------------|-------------------------|---------------------------|
| 1- Астраханская область | 8- Кабардино-Балкарская республика | 15- Курганская область | 22- Оренбургская область | 29- Республика Ингушетия | 36- Ростовская область | 43- Тверская область |
| 2- Белгородская область | 9- Калининградская область | 16- Курская область | 23- Орловская область | 30- Республика Калмыкия | 37- Рязанская область | 44- Тульская область |
| 3- Брянская область | 10- Калужская область | 17- Ленинградская область | 24- Пензенская область | 31- Республика Марий Эл | 38- Самарская область | 45- Удмуртская республика |
| 4- Владимирская область | 11- Карачаево-Черкесская республика | 18- Липецкая область | 25- Псковская область | 32- Республика Мордовия | 39- Саратовская область | 46- Ульяновская область |
| 5- Волгоградская область | 12- Кемеровская область | 19- Московская область | 26- Республика Адыгея | 33- Республика Северная Осетия | 40- Смоленская область | 47- Чеченская республика |
| 6- Воронежская область | 13- Костромская область | 20- Нижегородская область | 27- Республика Башкортостан | 34- Республика Татарстан | 41- Ставропольский край | 48- Чувашская республика |
| 7- Ивановская область | 14- Краснодарский край | 21- Новгородская область | 28- Республика Дагестан | 35- Республика Хакасия | 42- Тамбовская область | 49- Ярославская область |

ПРИ ЗАСЕЛЕНИИ ТЕРРИТОРИИ РФ ИСТОРИЧЕСКИ СФОРМИРОВАЛИСЬ 3 ЗОНЫ РАССЕЛЕНИЯ:

1. Основная – «Главная полоса расселения»

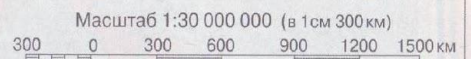
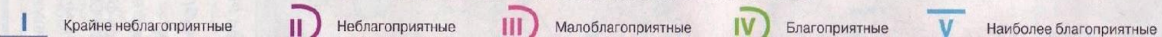
Данная зона представляет вид большого «треугольника» с вершинами в С.-Петербурге, Сочи, Абакан. *Северная граница* этого треугольника - линия Санкт-Петербург-Пермь-Красноярск, а *южная граница* - Сочи-Астрахань-Оренбург. На Главную полосу приходится примерно треть территории России, но около 94% ее населения. В этой зоне сконцентрированы основные города, в том числе все крупнейшие города и города-миллионеры. Средняя плотность населения достигает 40 чел. на 1 км², а плотность сельского населения - 10 чел. на 1 км².

ПЛОТНОСТЬ НАСЕЛЕНИЯ



Средняя плотность населения России на 1 января 2007 года — 8,3 чел. на 1 км²

СТЕПЕНЬ БЛАГОПРИЯТНОСТИ УСЛОВИЙ ЖИЗНИ НАСЕЛЕНИЯ РОССИИ



• Города и поселки городского типа с числом жителей от 10 тыс. до 100 тыс. человек

2. Северная зона

Она занимает 2/3 территории страны, но проживает здесь лишь 5% населения. Это районы тайги, тундры и лесотундры с суровыми природными условиями, расположенные севернее Главной полосы расселения. Средняя плотность населения здесь меньше 1 чел. на 1 км², а сельского - менее 1 чел. на 10 км², т.е. большая часть территории фактически не заселена и не освоена. Преобладает городское население, сконцентрированное в отдельных очагах, связанных в основном с добычей минеральных ресурсов (районы Норильска, Воркуты, Магадана, Среднего Приобья и др.).

3. Южная зона

Она занимает сравнительно небольшую территорию на юге Сибири (республики Алтай, Тыва и некоторые прилегающие территории). К ней же относится и Прикаспийская низменность. В этой зоне проживает около 1% населения России. Средняя плотность здесь также низка (около 2,5 чел. на 1 км²), хотя, в отличие от Северной зоны, преобладает сельское население, т.е. это тоже практически неосвоенная территория.

ТИПЫ РАССЕЛЕНИЯ НАСЕЛЕНИЯ

Большинство поселений, как правило, служит не только пунктом жительства людей, но также местом размещения производственных объектов (заводов, ферм, и др.), а также учреждений производственной и непроизводственной инфраструктуры (дорог, магазинов и т.п.).

Принято выделять несколько типов расселения населения:

1) городское и сельское

2) постоянное и временное

Жители населяют территория постоянно или временно (сезонно).

3) групповое и рассеянное

Групповое – дома жителей расположены рядом друг с другом, образуя компактные поселения, а рассеянное – каждый расположен на своем земельном участке.

4) системное и изолированное

Системное – взаимосвязанное расселение население.

Главным фактором формирования того или иного типа поселения является социально-экономический фактор, а именно уровень развития общества.

-
- Характер расселения населения – его распределение на городское и сельское – определяет степень урбанизированности территорий и распространения городского образа жизни, занятий и является одним из показателей качества населения, измеряя степень продвижения от традиционного аграрного общества к индустриальному и постиндустриальному.

МЕТОДЫ РАСЧЕТА РАССЕЛЕНИЯ

Особенностью размещения населения в РФ является его неравномерность. Для определения степени равномерности расселения населения используют несколько методов. Например, метод анализа ближайшего соседства (подсчёт расстояний от каждого поселения до ближайшего к нему населенного пункта, суммирование таких показателей и расчёт среднего расстояния по всей территории):

$$R_n = \frac{\bar{D}}{0,5 \sqrt{\frac{S}{n}}},$$

где:

- R_n – показатель, характеризующий территориальную концентрацию поселений;
- \bar{D} – среднее расстояние между ближайшими поселениями;
- S – площадь изучаемой территории;
- n – число поселений.

При совершенно равномерном распределении показатель получает максимальное значение ($\approx 2,15$); при скученности населения в одном поселении $R_n=0$; при беспорядочном, случайном их распределении – 1,0.

Таким образом, создаётся возможность описать числом по непрерывной шкале значений от 0 до 2,15 любое распределение поселений по территории страны.

Степень равномерности размещения населения измеряется также с помощью индекса территориальной концентрации (кт. к.), определяемого по формуле:

$$\text{кт. к.} = 0,5 * |S_i - P_i| * 100\%,$$

где S_i и P_i - доля площади и доля населения i -того региона в общей площади и населении всей страны.

СУЩЕСТВУЕТ ЭТНОГРАФИЧЕСКИЕ ГРУППЫ ОСОБЕННОСТЕЙ, ВЛИЯЮЩИХ НА РАССЕЛЕНИЕ НАСЕЛЕНИЯ:

1) Этнонациональные

По принадлежности к языковым семьям и группам выделяют:

- индоевропейская
- финноугорская
- северокавказская
- алтайская

2) Полиэтнические

3) Наличие определенных ландшафтно-этнических групп

- северно-европейская
- урало-поволжская
- северокавказская
- среднесибирская
- северо-сибирская
- южно-сибирская
- дальневосточная

ПРИНЯТО ВЫДЕЛЯТЬ НЕСКОЛЬКО ТИПОВ РАССЕЛЕНИЯ НАСЕЛЕНИЯ:

- 1) городское и сельское;
- 2) постоянное и временное;
- 3) групповое и рассеянное;
- 4) системное и изолированное.

ИСТОРИЧЕСКИ В РФ ВОЗНИКЛО НЕСКОЛЬКО ТИПОВ ПОСЕЛЕНИЙ:

- Город;
- Посад;
- Слобода;
- Погост;
- Село;
- Сельцо;
- Деревня;
- Аул;
- станица и др.


В НАСТОЯЩЕЕ ВРЕМЯ ФЗ №131 (ОБ ОБЩИХ ПРИНЦИПАХ МЕСТНОГО САМОУПРАВЛЕНИЯ В РФ) ОПРЕДЕЛЯЕТ СЛЕДУЮЩИЕ ВИДЫ НАСЕЛЕННЫХ ПУНКТОВ В РОССИИ:



а) городской округ

(городское поселение, которое не входит в состав муниципального района и органы местного самоуправления которого осуществляют полномочия по решению установленных настоящим Федеральным законом вопросов местного значения поселения и вопросов местного значения муниципального района, а также могут осуществлять отдельные государственные полномочия, передаваемые органам местного самоуправления федеральными законами и законами субъектов Российской Федерации)

б) городское поселение (город или поселок, в которых местное самоуправление осуществляется населением непосредственно и (или) через выборные и иные органы местного самоуправления)



в) **сельское поселение** (один или несколько объединенных общей территорией сельских населенных пунктов (поселков, сел, станиц, деревень, хуторов, кишлаков, аулов и других сельских населенных пунктов), в которых местное самоуправление осуществляется населением непосредственно и (или) через выборные и иные органы местного самоуправления)



г) город федерального значения


Отличие их от других субъектов заключается в особой форме организации местного самоуправления. Внутри городов федерального значения образованы внутригородские муниципальные образования (в Москве таких муниципальных образований 125, в Санкт-Петербурге 111). В целях сохранения единства городского хозяйства часть полномочий, закрепленных законом за органами местного самоуправления, сохраняется за органами государственной власти субъекта федерации.



д) муниципальный район

является составной частью субъектов РФ и объединяет сельские и городские поселения (за исключением городских округ) в пределах территории с учетом транспортной доступности до районного центра и обратно в течение рабочего дня).





КРИТЕРИИ ПОДРАЗДЕЛЕНИЯ ПОСЕЛЕНИЙ:

1. **Преобладающая экономическая функция поселения.** При этом главной отраслью в сельских населенных пунктах, как правило, является сельское хозяйство, а в городских - несельскохозяйственные отрасли экономики.
2. **Размер поселения,** т.е. количество жителей в нем, - городские поселения обычно крупнее сельских.
3. **Административное значение** - если оно есть, то поселение считается городским.
4. **Плотность населения** - в городских поселениях она намного выше, чем в сельских, за счет более плотной и более многоэтажной застройки.
5. **Степень благоустройства** - в городских поселениях она выше, чем в сельских.
6. **Историческое значение,** закрепленное юридическими актами, - поселения являются городскими или сельскими, потому что в прошлом они получили соответствующий статус, закрепленный правовыми документами.

Основными признаками, определяющими городское поселение, служат:

1. численность населения населенного пункта
2. род занятий населения

- **Город** – населенный пункт, большая часть населения которого занята в промышленности, транспорте, связи, торговле и социальной сфере. Город в РФ должен иметь не менее 12 тысяч жителей и не менее 85% населения, занятого вне сельского хозяйства. Доля горожан составляет 73% от общей численности населения страны.
- Самый **крупный город** в России – **Москва**, в нём живёт более 10 миллионов жителей. Самый **маленький** город в России – **Магас** (столица Ингушетии), имеет население всего 275 жителей.

По численности жителей города подразделяют на:

- малые (до 50 тыс. жителей)
- средние (51–100 тыс. жителей)
- большие (101–250 тыс. жителей)
- крупные (251–500 тыс. жителей)
- крупнейшие (500 тыс. - 1 млн. жителей)
- города-миллионеры (более 1 млн. жителей)

| Место | Город | Население, чел. (на 1 января 2010 г.) |
|--------------|-----------------|--|
| 1 | Москва | 10 508 971 |
| 2 | С-Петербург | 4 581 854 |
| 3 | Новосибирск | 1 397 191 |
| 4 | Екатеринбург | 1 332 264 |
| 5 | Нижний Новгород | 1 272 527 |
| 6 | Самара | 1 134 716 |
| 7 | Казань | 1 130 717 |
| 8 | Омск | 1 129 120 |
| 9 | Челябинск | 1 093 699 |
| 10 | Ростов-на-Дону | 1 048 991 |
| 11 | Уфа | 1 024 842 |

По функциональному назначению городские поселения подразделяют на города:

- 1) с разнообразными функциями (Например, Москва)
- 2) с преимущественно промышленными функциями (Например, Н. Тагил)
- 3) города-курорты (Например, Сочи)
- 4) города-наукограды и города-научно-исследовательские центры (Например, Зеленоград, Королев)

- В настоящее время в РФ насчитывается 1098 городов и 1850 ПГТ, из них 11-города миллионеры, выполняющие функции центров городских агломераций.
- **Городская агломерация** – компактное скопление населённых пунктов, главным образом городских, местами срастающихся, объединённых в сложную многокомпонентную динамическую систему с интенсивными производственными, транспортными и культурными связями.
- Различают **моноцентрические** (сформировавшиеся вокруг одного крупного города-ядра, например, Московская агломерация); **полицентрические** (имеющие несколько городов-ядер, например, Кавказские Минводы) и **бицентрические** (Чебоксары-Новочебоксарск) агломерации.

- **Сельское расселение** – распределение жителей по населенным пунктам, находящимся в сельской местности. Притом сельской местностью считается территория, расположенная за границами городских поселений.
- Сокращение сельских поселений связано с процессами рыночных преобразований и недостаточным уровнем развития социальной и бытовой сферы. Сельское население России по данным последней переписи населения (1.01.2010 г.) составило 27% от общей численности населения страны. Оно представлено занятыми в отраслях сельскохозяйственного производства, а также социальной сферы.

Типы сельских поселений разнообразны. На большей части территории России типичные сельские населенные пункты – это:

- ▣ **села** (старые более крупные поселения, имевшие в прошлом или сохранившие до сих пор церкви);
- ▣ **деревни** (старые небольшие поселения, не имевшие церкви);
- ▣ **поселки** (новые поселения, возникшие за годы советской власти или в последнее десятилетие).

□ **Сельские населенные пункты классифицируются в зависимости от размера (численности населения):**

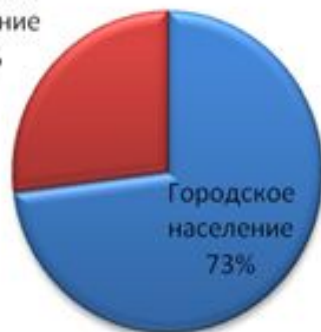
- 1) мельчайшие (до 50 жителей)
- 2) мелкие (51–100 жителей)
- 3) средние (101–500 жителей)
- 4) крупные (501–1000 жителей)
- 5) крупнейшие (свыше 1000 жителей)

-
- Сельское население страны в основном сосредоточено в поселениях с числом от 1000 жителей ($\approx 52\%$). В 1990-е годы численность населения динамично менялась. Сокращение численности сельского населения привело к уменьшению количества сельских населенных пунктов, а также плотности их размещения. Особенно ярко этот процесс был отмечен в европейской части России (ЦФО, СЗФО и ПФО).

□ Главное отличие сельских поселений от городских – занятие их жителей преимущественно сельским хозяйством. В действительности в современной России сельским хозяйством занимается лишь 55% сельского населения, остальные 45% работают в промышленности, транспорте, непроеизводственной сфере и других «городских» отраслях экономики. В начале 21 в. в России насчитывается примерно 150 тыс. сельских населенных пунктов, в которых проживает около 39 млн. чел. (27% всего населения страны).

Место проживания

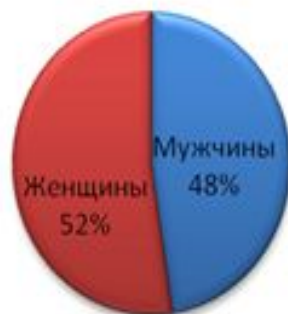
Сельское население
27%



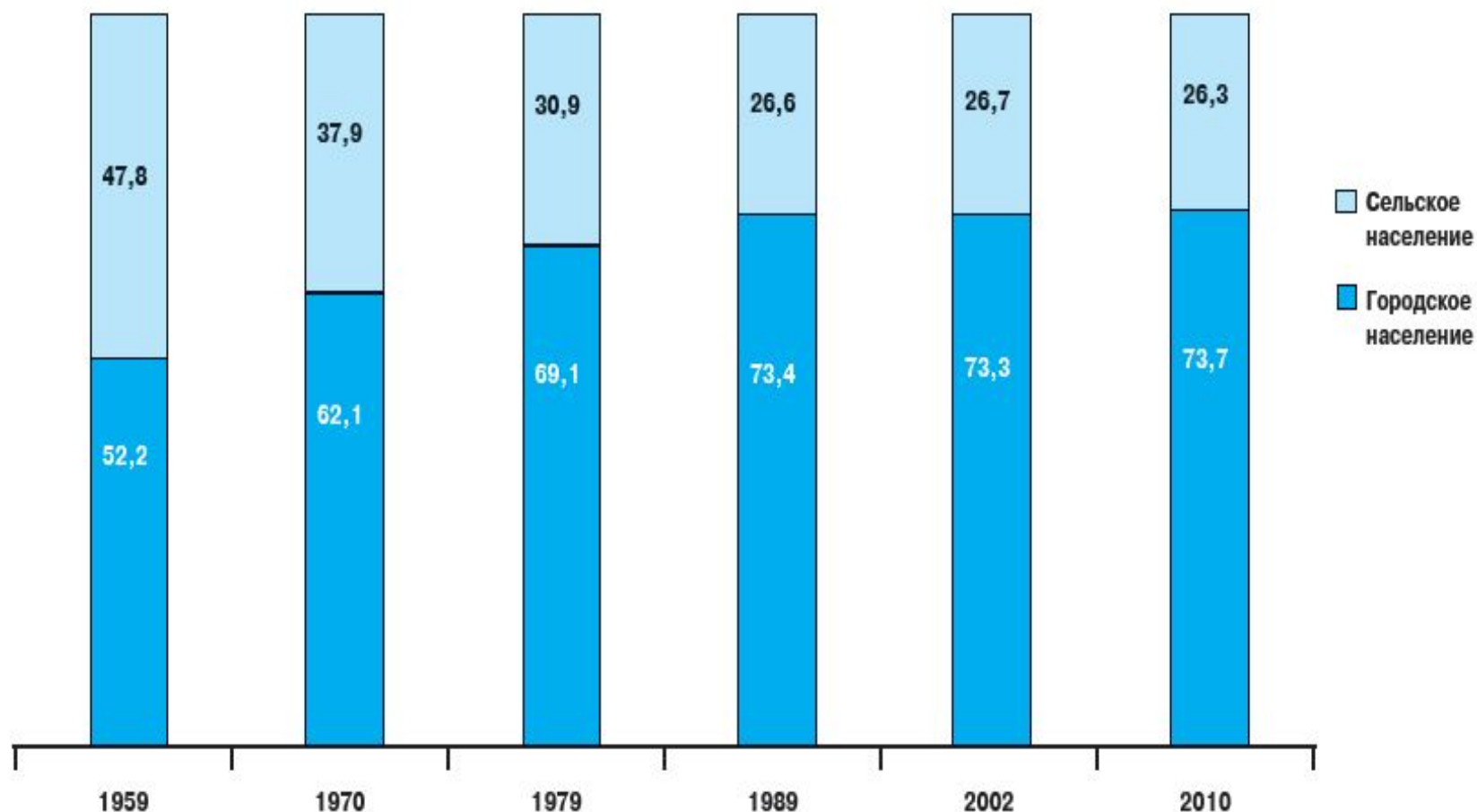
Городское население



Сельское население



СООТНОШЕНИЕ ГОРОДСКОГО И СЕЛЬСКОГО НАСЕЛЕНИЯ РОССИЙСКОЙ ФЕДЕРАЦИИ (процентов)



Доля городского населения в общей численности населения возросла в 51 субъекте Российской Федерации. В Мурманской и Магаданской областях, Ханты-Мансийском автономном округе – Югре удельный вес горожан превышает 90 процентов.

ИТОГИ ПЕРЕПИСИ

В 2010 г., также как и в 2002 г., 40% жителей больших городов было сосредоточено в городах с численностью населения 1 млн человек и более. Увеличение общей численности населения произошло во всех городах-«миллионерах», за исключением Нижнего Новгорода.

ГОРОДА С ЧИСЛЕННОСТЬЮ НАСЕЛЕНИЯ 1 МИЛЛИОН ЧЕЛОВЕК И БОЛЕЕ

| ГОРОДА | ЧИСЛЕННОСТЬ НАСЕЛЕНИЯ, тыс. человек | |
|-----------------|-------------------------------------|---------|
| | 2010 | 2002 |
| МОСКВА | 11514,3 | 10126,4 |
| САНКТ-ПЕТЕРБУРГ | 4848,7 | 4661,2 |
| НОВОСИБИРСК | 1473,7 | 1425,5 |
| ЕКАТЕРИНБУРГ | 1350,1 | 1293,5 |
| НИЖНИЙ НОВГОРОД | 1250,6 | 1311,3 |
| САМАРА | 1164,9 | 1157,9 |
| ОМСК | 1154,0 | 1134,0 |
| КАЗАНЬ | 1143,5 | 1105,3 |
| ЧЕЛЯБИНСК | 1130,3 | 1077,2 |
| РОСТОВ-НА-ДОНУ | 1089,9 | 1068,3 |
| УФА | 1062,3 | 1042,4 |
| ВОЛГОГРАД | 1021,2 | 1011,4 |

| | |
|--|----------------|
| Ханты-Мансийский автономный округ – Югра | 1531973 |
| <i>Городское население</i> | 1401080 |
| <i>Сельское население</i> | 130893 |
| г. Ханты-Мансийск | 79410 |
| г. Белоярский | 20283 |
| г. Когалым с подчиненными его администрации населенными пунктами | 58348 |
| <i>Городское население</i> - г. Когалым | 58192 |
| <i>Сельское население</i> | 156 |
| г. Лангепас | 41675 |
| г. Мегион с подчиненными его администрации населенными пунктами - <i>городское население</i> | 56422 |
| г. Мегион | 49471 |
| пгт Высокий | 6951 |
| г. Нефтеюганск | 123276 |
| г. Нижневартовск | 251860 |
| г. Нягань | 54903 |
| г. Покачи | 17053 |
| г. Пыть-Ях | 41453 |
| г. Радужный | 43394 |
| г. Сургут | 306703 |
| г. Урай | 39435 |

| № п/п | Город | Субъект Российской Федерации, в состав которого входит город | Численность населения, тыс. человек | | |
|----------|-------|---|-------------------------------------|-------------|---------|
| | | | все население | в том числе | |
| | | | | мужчины | женщины |

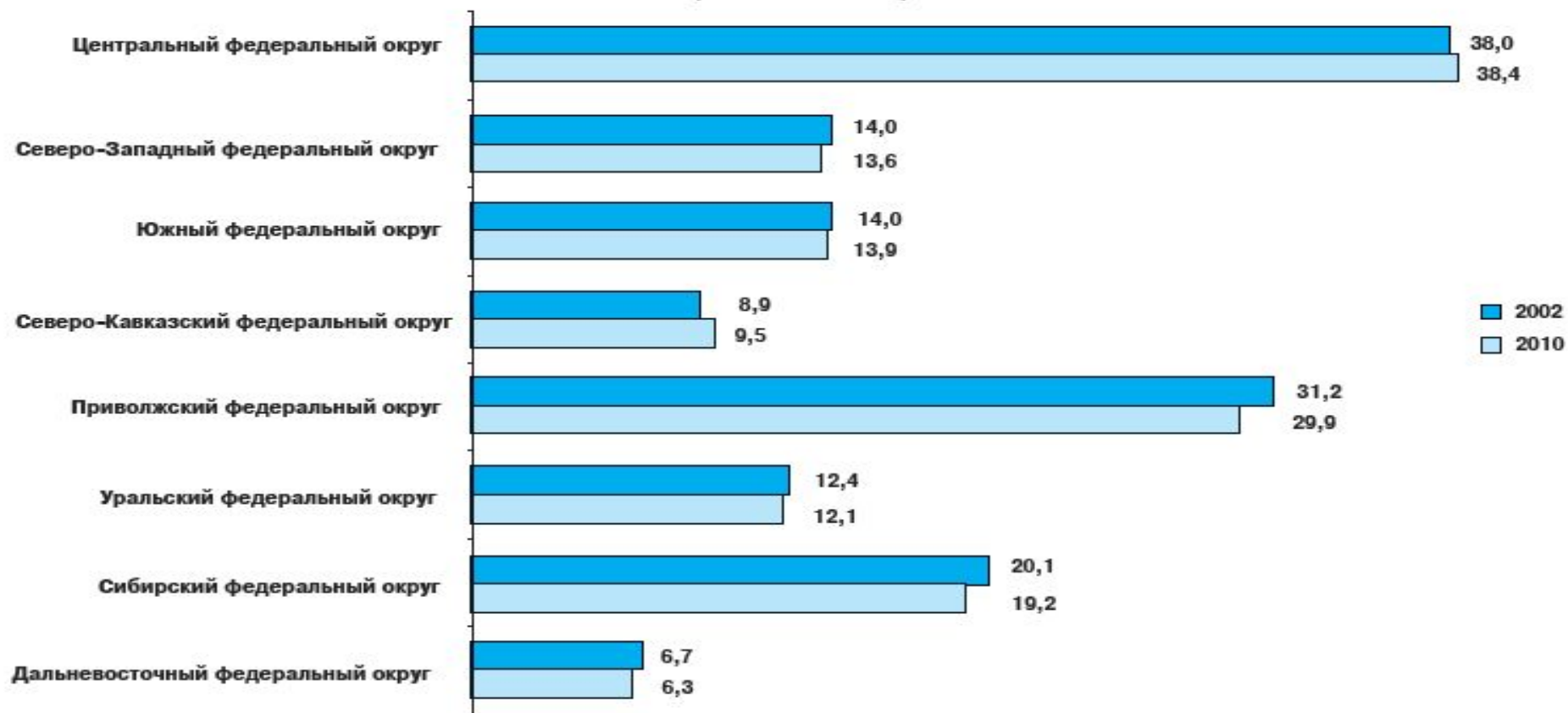
III. Города с численностью населения от 250 тыс. человек до 500 тыс. человек

| | | | | | |
|-----|----------------------|--|-------|-------|-------|
| 25. | Сургут | Ханты-Мансийский автономный округ - Югра | 306,7 | 147,5 | 159,2 |
| 26. | Вологда | Вологодская область | 301,6 | 134,0 | 167,6 |
| 27. | Саранск | Республика Мордовия | 297,4 | 132,3 | 165,1 |
| 28. | Тамбов | Тамбовская область | 280,5 | 125,8 | 154,7 |
| 29. | Стерлитамак | Республика Башкортостан | 273,4 | 125,0 | 148,4 |
| 30. | Грозный | Чеченская Республика | 271,6 | 132,5 | 139,1 |
| 31. | Якутск | Республика Саха (Якутия) | 269,5 | 127,2 | 142,3 |
| 32. | Кострома | Костромская область | 268,6 | 120,1 | 148,5 |
| 33. | Комсомольск-на-Амуре | Хабаровский край | 263,9 | 122,8 | 141,1 |
| 34. | Петрозаводск | Республика Карелия | 263,5 | 117,7 | 145,8 |
| 35. | Таганрог | Ростовская область | 257,7 | 115,5 | 142,2 |
| 36. | Нижневартовск | Ханты-Мансийский автономный округ - Югра | 251,9 | 122,3 | 129,6 |

РАЗМЕЩЕНИЕ НАСЕЛЕНИЯ ПО ТЕРРИТОРИИ РФ

Среди **федеральных округов** наиболее населенными являются Центральный, Приволжский и Сибирский федеральные округа, на территории которых проживает более 61% населения страны.

ЧИСЛЕННОСТЬ НАСЕЛЕНИЯ ПО ФЕДЕРАЛЬНЫМ ОКРУГАМ РОССИЙСКОЙ ФЕДЕРАЦИИ (млн человек)



Степень расселения населения по территории страны, во многом зависящая от природно-климатических условий проживания, характеризуется высокой плотностью населения в Центральном, Южном, Северо-Кавказском и Приволжском федеральных округах.



Миграционный прирост (убыль) населения округа на 1000

| | |
|---|--|
| Дальневосточный -87,9 | Южный 7,7 |
| Северо-Западный -10 | Приволжский 9,2 |
| Сибирский -8,8 | Центральный 16,5 |
| Уральский -5,8 | |

СПИСОК ИСПОЛЬЗОВАННОЙ ЛИТЕРАТУРЫ

1. Е.Г. Чистяков. Учеб. пособие / Территориальная организация населения. – М: Вузовский учебник, 2005.
2. Симагин Ю.А. Территориальная организация населения: Учебное пособие – М.: Издательско-торговая корпорация «Дашков и К», 2004.
3. Электронная энциклопедия
<http://ru.wikipedia.org>