

# СОЕДИНЕННЫЕ ШТАТЫ АМЕРИКИ







# ОБЩАЯ ХАРАКТЕРИСТИКА США

**Соединённые Штаты Америки, США** — государство в Северной Америке. Занимает четвёртое место в мире по территории и третье место по численности населения.

## Флаг США



## Герб США



**Столица** – Вашингтон

**Форма правления** – федеративная (президентская) республика.

**Площадь:** 9 518 900 км<sup>2</sup>

**Население:** 18,56 трлн. \$ (2016 г.) млн.чел.(на 2016 г.)

**Официальный язык** – английский

**Крупнейшие города:** Нью-Йорк, Лос-Анджелес, Чикаго, Лас-Вегас, Майами, Даллас, Сан-Франциско, Хьюстон, Сан-Антонио, Сан-Диего, Бостон, Филадельфия, Сиэтл, Детройт, Денвер

**Валюта** – доллар США .

**ВВП:** 18,56 трлн. \$ (2016 г.)

на душу населения: 57300\$ (2016 г.)

**Национальный праздник :**

День независимости – 4 июля (1776г)









Места рождения президентов США (по штатам)







# ГЕОГРАФИЧЕСКОЕ ПОЛОЖЕНИЕ США

- Основная территория США расположена на Североамериканском континенте и простирается от Атлантического океана на востоке до Тихого океана на западе. На юге США граничат с Мексикой, на севере — с Канадой. Кроме того, в состав США входят ещё 2 штата. На крайнем северо-западе континента находится штат Аляска, также граничащий с Канадой. В Тихом океане находится штат Гавайи. Граница с Россией проходит через Берингов пролив. США также принадлежит ряд островов в Карибском море (например, Пуэрто-Рико) и в Тихом океане (Американское Самоа, Мидуэй, Гуам и др.).







# АДМИНИСТРАТИВНО-ТЕРРИТОРИАЛЬНОЕ ДЕЛЕНИЕ США

- Государство состоит из 50 штатов , столичного федерального округа Колумбия и зависимых территорий.
- Штаты делятся на округа. Всего по данным Бюро переписи населения США в стране насчитывается 3 141 округ.
- Штаты: Айдахо, Айова, Алабама, Аляска, Аризона, Арканзас, Вайоминг, Вашингтон, Вермонт, Вирджиния, Гавайи, Делавэр, Джорджия, Западная Вирджиния, Иллинойс, Индиана, Калифорния, Канзас, Кентукки, Колорадо, Коннектикут, Луизиана, Массачусетс, Миннесота, Миссисипи, Миссури, Мичиган, Монтана, Мэн, Мэриленд, Небраска, Невада, Нью-Хэмпшир, Нью-Джерси, Нью-Йорк, Нью-Мексико, Огайо, Оклахома, Орегон, Пенсильвания, Род-Айленд, Северная Дакота, Северная Каролина, Теннесси, Техас, Флорида, Южная Дакота, Южная Каролина, Юта.
- Зависимые территории: Пуэрто-Рико, Гуама, Федерации Микронезии, Виргинских островов, Восточного Самоа и т. д.



# АДМИНИСТРАТИВНО-ТЕРРИТОРИАЛЬНОЕ ДЕЛЕНИЕ США





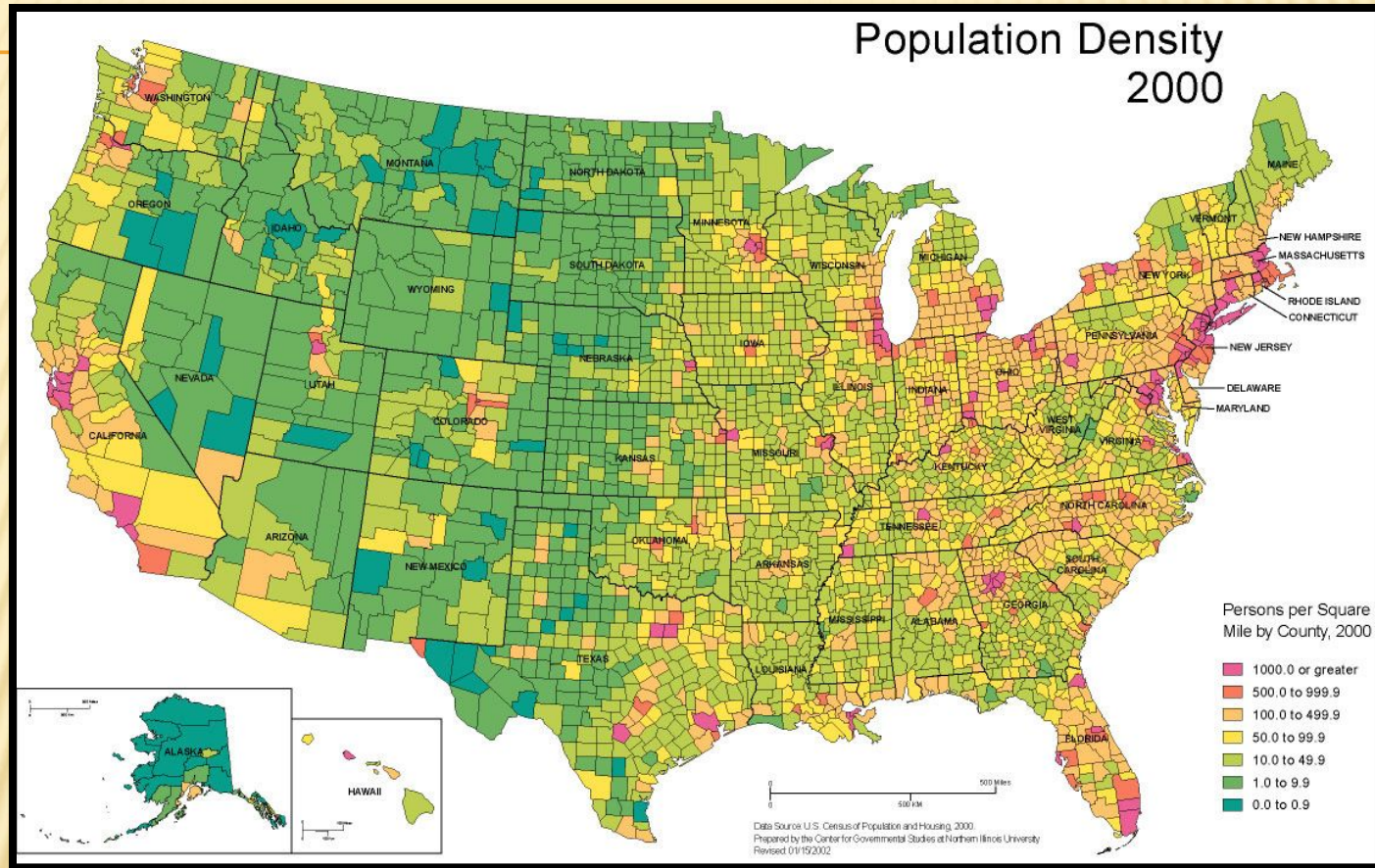
# НАСЕЛЕНИЕ

**США занимает 3-е место в мире по численности населения, которое в настоящее время составляет 324 млн.человек (2016 г.)**





# Плотность населения США




Средняя плотность населения США — 31 чел./км<sup>2</sup>. Это гораздо меньше, чем во всех других развитых странах мира (за исключением Канады и Австралии). Наивысшая густота характерна для районов скопления городов. Это Атлантическое побережье Севера, Приозерья, отдельные ареалы Тихоокеанского побережья.



# УРБАНИЗАЦИЯ

- США — одна из наиболее урбанизированных стран мира. В городах проживает 82 % жителей. В США есть семь городов с населением свыше 1 млн. чел., которые одновременно выступают центрами городских агломераций. В США насчитывается 37 агломераций, в которых проживает около 50 % населения страны.
- В экономически наиболее развитых регионах США сформировались **мегаполисы** — обширные урбанизированные территории, которые образуются при слиянии соседних агломераций. Наибольшим мегаполисом США, который протягивается вдоль северо-восточного побережья страны почти на 1000 км, является полоса от Бостона до Вашингтона (БосВаш), который насчитывает почти 50 млн. чел.









## СТРУКТУРА НАСЕЛЕНИЯ США

**Уровень рождаемости в США:** 12,5  
рождений/на 1000 чел. населения (на **2016**  
г.)

**Уровень смертности в США:** 8,2  
смертей/на 1,000 чел. населения (на **2016**  
г.)

**К ест. прироста:** 4,3 /на 1000 чел.  
населения

**Уровень детской смертности в США:**  
всего: 6.3 смертей/на 1,000 новорожденных .







# ИЗМЕНЕНИЕ ЭТНИЧЕСКОГО СОСТАВА НАСЕЛЕНИЯ США

**Американцы США — разнородная нация с конфликтным расовым составом.**



**Доминирующей в настоящее время является европейская раса — выходцы из Соединённого Королевства, Германии, Ирландии и других европейских стран. Далее выделяются афроамериканцы, латиноамериканцы, азиаты, индейцы и прочие, на которых приходится свыше трети населения.**



# РЕЛИГИЯ

- Большинство верующих принадлежат к протестантской (57%) и католической церкви (23%), однако в стране представлены все религии м

## Религиозный состав:

Протестанты – 51,3%,  
римские католики – 23,9%,  
мормоны – 1,7 %,  
другие христиане – 1,6 %,  
иудеи – 1,7 %,  
буддисты – 0,7 %,  
мусульмане – 0,6 %,  
Другие – 14,5 %  
атеисты – 4% (2007г.)




Храм мормонов



*Кафедральный собор в честь иконы Божией Матери.*

Церковь Св.Николая





# ЯЗЫК

---

Государственный язык США — английский, хотя его американский вариант несколько отличается от классического английского. Широко распространён испанский и французский:

английский 82,1%,

испанский 10,7%,

другие индоевропейские языки 3,8%,

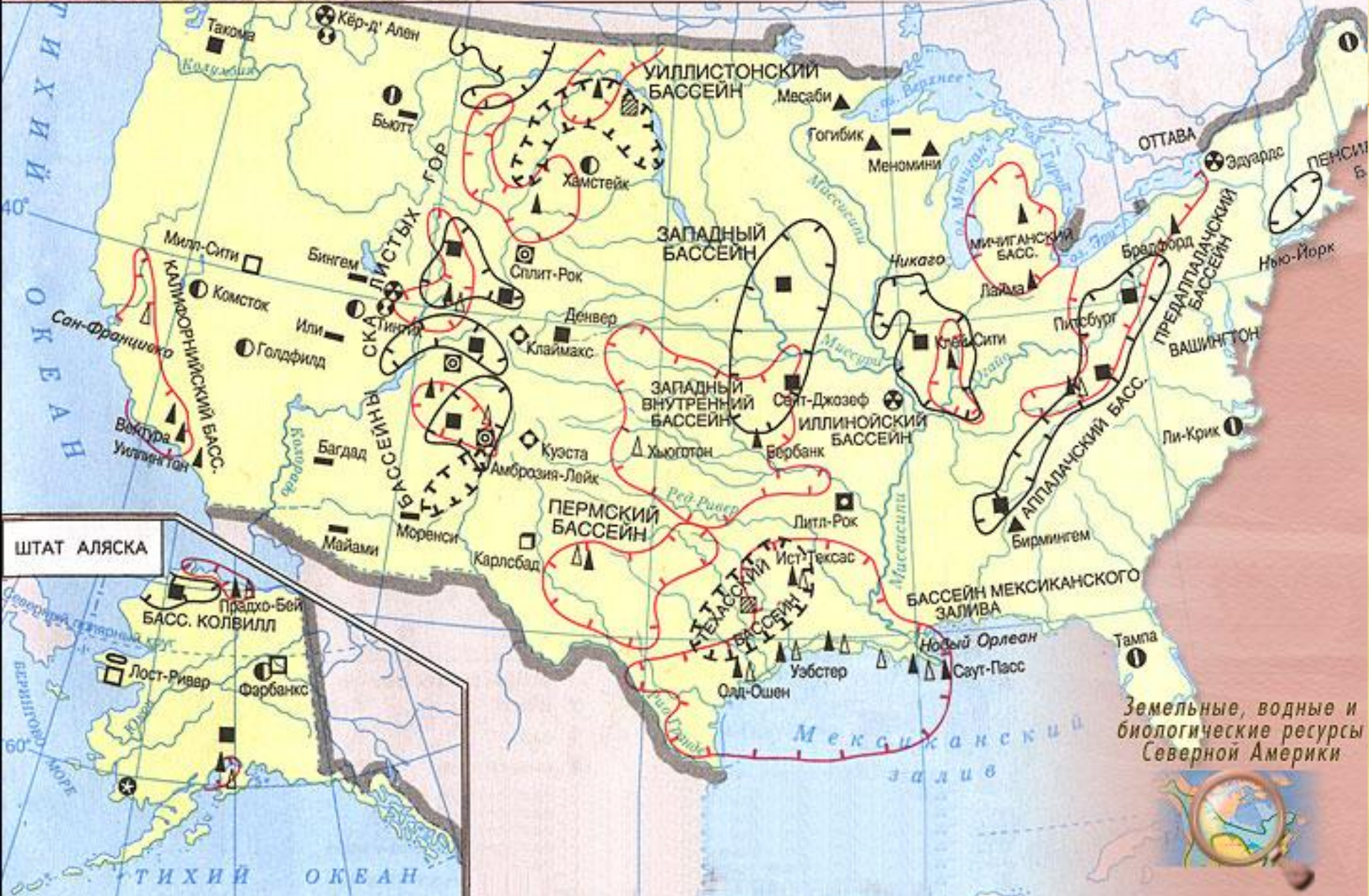
азиатские языки и языки тихоокеанских островов 2,7%,

другие 0,7% (2000 год)

примечание: Гавайский язык является официальным языком в штате Гавайи



# МИНЕРАЛЬНЫЕ РЕСУРСЫ США



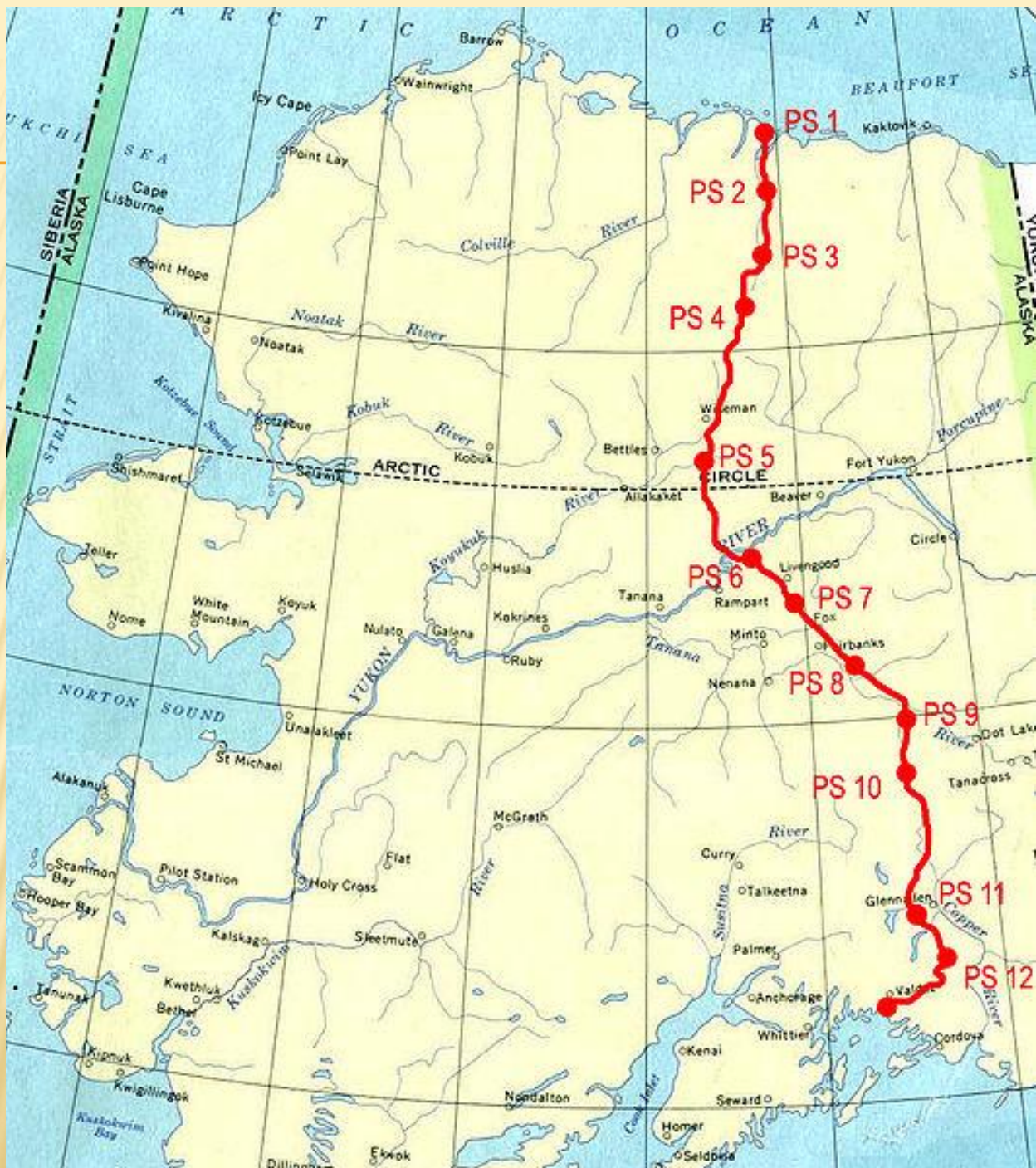
Основные полезные ископаемые – нефть, природный газ и

уголь







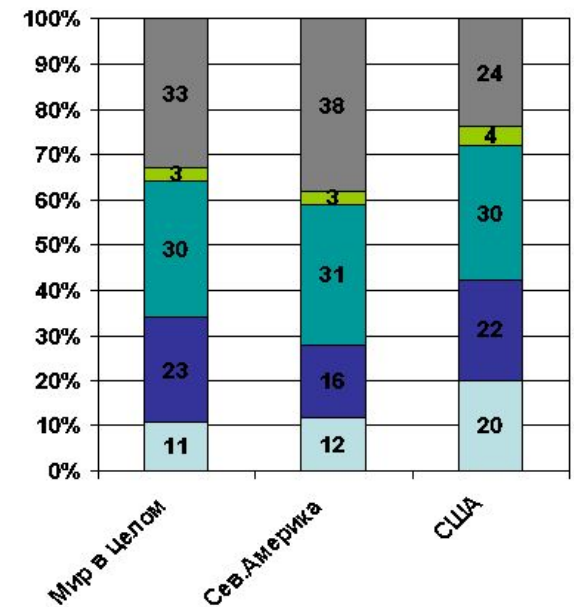
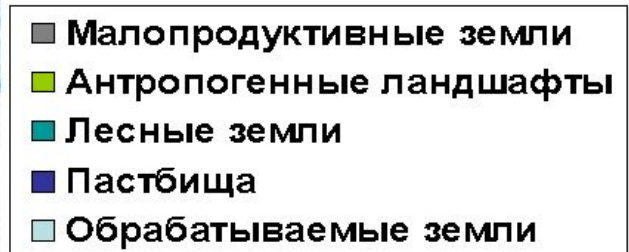




- Аляска. Скоростная трасса «Парк Хайвэй».



# ЗЕМЕЛЬНЫЕ РЕСУРСЫ



# Особенности агроклиматических ресурсов США

- В целом большая часть территории США благоприятна для сельскохозяйственного освоения
- Наиболее благоприятны для сельскохозяйственного использования расположенные в центре, на востоке и юге равнинные районы (Великие и Центральные равнины, Миссисипская, Приатлантическая, Флоридская и Примексиканская низменности). Они получают тепла и влаги в количествах, достаточных для возделывания всех культур умеренного пояса, а на юге — и субтропических.
- К западу от меридиана  $100^{\circ}$ , который считается своего рода условной климатической границей, устойчивое земледелие возможно только при искусственном орошении. Поэтому на западные штаты приходится  $\frac{3}{4}$  всех орошаемых земель США. Но сухие степи (прерии), горные долины и межгорные котловины могут быть использованы для пастбищных угодий.
- Наибольшую сложность для хозяйственного использования представляют лишь территория Аляски и Кордильеры, занимающие почти всю западную половину страны



# Особенности водных ресурсов США

- 6-е место в мире по общим запасам пресной воды;
- Обеспеченность ресурсами речного стока на душу населения – средняя – 9 тыс м<sup>3</sup> на человека в год
- Крупнейшие реки - Колорадо, Колумбия, Миссисипи с притоками, Миссури и Огайо
- Среди водных ресурсов важное значение имеют Великие озера - Верхнее, Гурон, Мичиган, Эри, Онтарио



# Особенности лесных ресурсов США

- США занимают 4 место в мире по площади лесов, но обеспеченность лесными ресурсами на душу населения невысокая – 1,5 га/чел.
- Общая площадь лесопокрытой области 2,9 млн км<sup>2</sup> – 30%, при этом леса, пригодные для эксплуатации – 2 млн км<sup>2</sup> – 21%
- В восточной части США преобладают смешанные леса, а в западной - хвойные















# Общая характеристика хозяйства США

- США являются не только абсолютным лидером всей Америки, но и мировой экономики - 16 % ВМП
- Крупные ТНК США с помощью своих прямых зарубежных инвестиций создали в других странах большое число различных производств, которые принято называть «второй экономикой» США.
- США обладают самым крупным в мире научно-техническим потенциалом.
- В экономике США в равной мере высоко развиты промышленность и сельское хозяйство, отрасли непромышленной сферы
- В настоящее время идет некоторое снижение удельного веса США в мировой экономике, но лидерство сохранится еще долгое время
- Для современного географического рисунка хозяйства США, в отличие от Зарубежной Европы, характерна концентрация экономической жизни в «окраинных» приокеанических и приозерных штатах. Она имеет прямую связь с концентрацией городского населения.



# СТРУКТУРА ВВП

---

- ВВП 18,56 трлн.долл. ( 2016г.)
- На душу населения : 57300 долл. (18 место )
- Структура ВВП
  - с/х - 1,2%
  - Пром. - 19,1%
  - Услуги - 79,7%



# ОСОБЕННОСТИ ПРОМЫШЛЕННОСТИ США

- Промышленность США потребляет около 1/3 всего добываемого в мире сырья и обеспечивает более 20% мирового промышленного пр-ва (1м)
- отличается высоким уровнем, производственной и территориальной концентрацией (в пределах трех мегалополисов производится 3/5 промышленной продукции)
- ориентирована на выпуск как массовой, серийной, так и особо сложной, уникальной продукции
- Для структуры промышленного производства характерно значительное преобладание обрабатывающих отраслей
- Ведущие отрасли промышленности США – **машиностроение** (30% мирового пр-ва) и **химическая промышленность** (почти 20% пр-ва и 15% экспорта)

# ТЭК

	1995г.	2000г.	2002г.	2003г.	2004г.	2005г.	2014
Добыча угля (млн.т.)	937	972	993	972	1019	1039	907
Добыча нефти (млн.т.)	324	288	283	280	268	255	433
Добыча газа (млрд.м <sup>3</sup> )	530	546	536	541	527	512	772

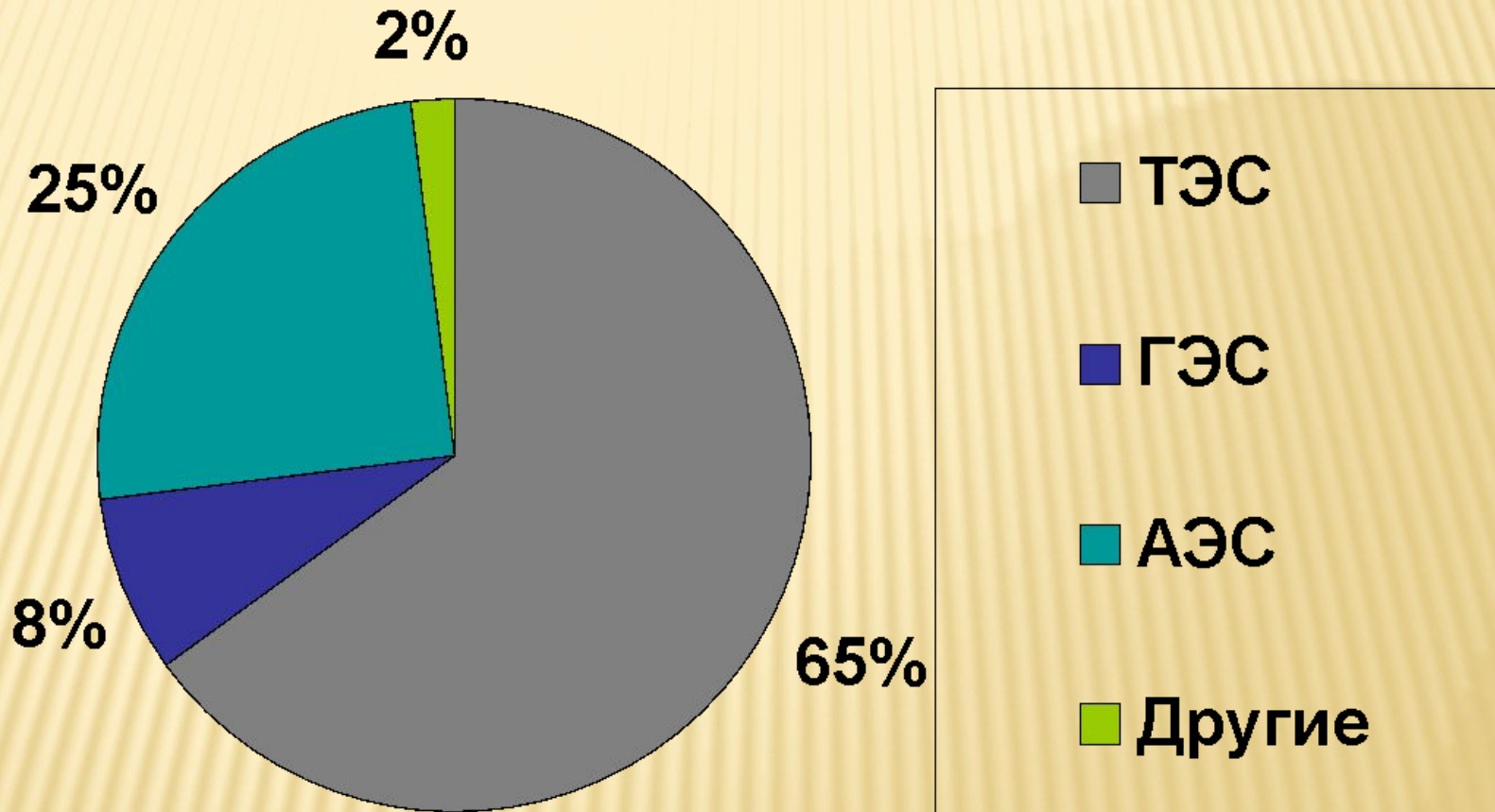
2-е место в мире по добыче угля (после Китая), 1-е газа, 3-е место - по добыче нефти (после Саудовской Аравии и РФ).



# ЭЛЕКТРОЭНЕРГИЯ

	1996г.	2006г.	2008г.	2014 г.
Электроэнергия, млрд. кВт *ч.(киловатт-часов)				
Производство	3702,4	4300,1	4110	4297 ( 2 место)
Экспорт	7,3	24,3	24	
Импорт	45,3	42,7	57	
Потребление	3740,4	4318,5	3873	

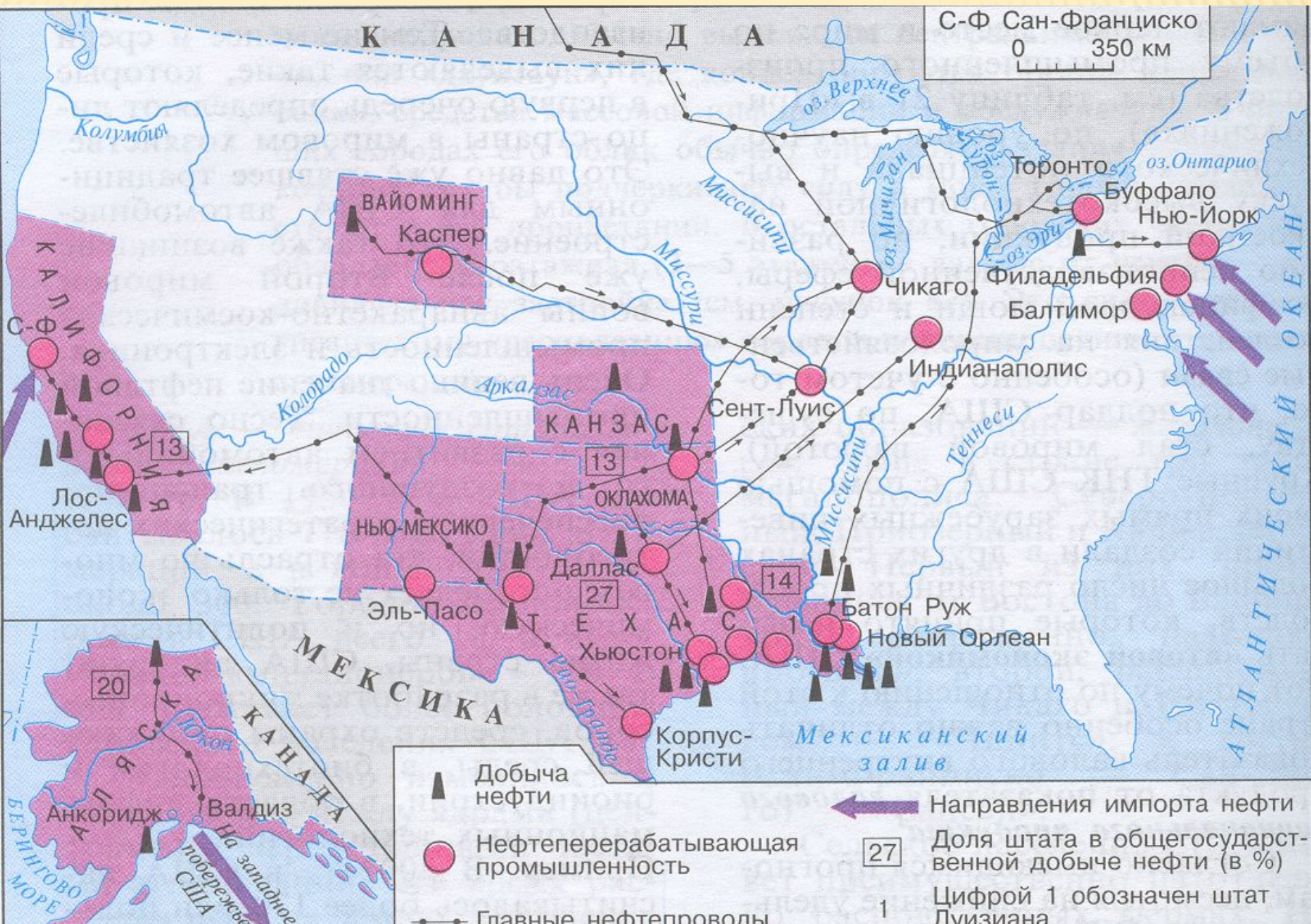
# СТРУКТУРА ЭЛЕКТРОЭНЕРГЕТИКИ США



США – мировой лидер по производству электроэнергии на АЭС



# Нефтеперерабатывающая промышленность США





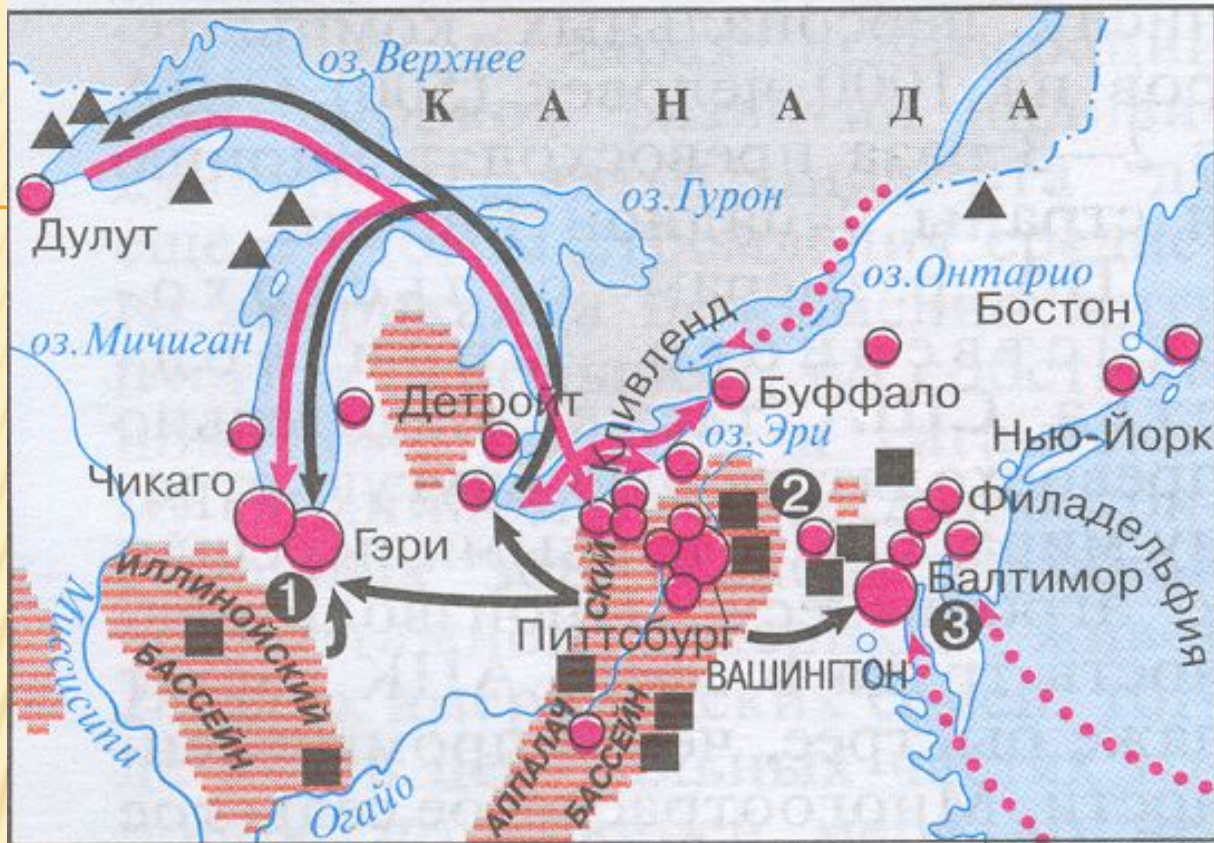
# МЕТАЛЛУРГИЯ

	1995г.	2000г.	2002г.	2003г.	2004г.	2005г.	2014 г.
Производство чугуна (млн.т.)	50,9	47,9	40,2	40,6	42,3	37,2	29,4 ( 6 место)
Производство стали (млн.т.)	95,2	102,0	91,6	93,7	99,7	94,9	88,2 ( 3 место)
Источник Росстат 2014г.							



# МЕТАЛЛУРГИЯ США В МХ

Добыча железной руды	8 место
Производство стали	3 место
Производство алюминия	6 место
Добыча медной руды	4 место
Производство меди	4 место
Добыча золота	4 место
Производство свинца	3 место
Производство цинка	5 место



**Каменноугольные бассейны**

**Добыча:**

- каменного угля
- ▲ железной руды

**Центры черной металлургии**

**Грузопотоки:**

- ← каменного угля
- ← железной руды
- ← импортной железной руды

**Главные районы черной металлургии:**

- ① Приозерный
- ② Северо-Аппалачский
- ③ Приатлантический

0 300км



# ХИМИЧЕСКАЯ ПРОМЫШЛЕННОСТЬ

Производство минеральных удобрений:17,  
млн.т

США занимает 2-е место в мире по  
производству минеральных удобрений  
(после Китая).

# Особенности химической промышленности США

- США – лидер мировой химической пром-ти (почт 20% пр-ва и 15% экспорта, 1- место по пр-ву серной к-ты, пластмасс, каучука, 2-е место - по пр-ву химических волокон и минеральных удобрений)
- Для хим. пром-ти США, характерны широкое распространение по всей стране, но при этом повышенная ее концентрация в отдельных районах: Северо-восток и Приозерье (Сент-Луис, Чикаго, Нью-Йорк, Филадельфия, Балтимор) использование угля и отходов металлургии; побережье Мексиканского залива (Хьюстон, Бомонд, Порт-Артур) - нефтехимия



# Машиностроение США

Отрасли	Место	Центры
Автомобилестроение	2 12,198 млн. шт 2016 г.	Р-н Великих озер (шт. Мичиган, г. Детройт, Флинт, Лансинг, Понтиак, Ипсилант)
Авиаракетнокосмическая отрасль	1	Северо-Восток (Харфорд), Средний Запад (Сент-Луис), Юг (Даллас, Форт-Уэрт), Южная Калифорния (Лос-Анджелес), Сиэтл
Электроника и электротехника		Калифорния
Станкостроение	4	Северо-восток
Тракторостроение	3	Приозерный Мегалополис
Судостроение		Восточное побережье и побережье Мексиканского залива

# КРУПНЕЙШИЕ ПРОМЫШЛЕННЫЕ КОРПОРАЦИИ США

Название корпорации	Ведущие отрасли	Доход , млрд.долл. США (2003г.)	Штаб-квартира (город, штат)
«Экссон Мобил»	Нефтяная пром-ть	213,2	Ирвинг, Техас
«Дженерал Моторс»	Транспортное машиностроение	195,6	Детройт, мичиган
«Форд Мотор»	Транспортное машиностроение	164,5	Дирборн, Мичиган
«Дженерал Электрик»	Электроника, электротехника	134,2	Файрфилд, Коннектикут
«Шеврон Техасо»	Нефтяная пром-ть	112,9	Уайт-Плейнс, Нью-Йорк
«»			
«АйБиЭм»	Электроника	89,1	Армон, Нью-Йорк
«»			
«Боинг»	Аэрокосмическая пром-ть	50,5	Сиэтл, Вашингтон
«Пфайзер»	Фармацевтическая пром-ть	46,0	Нью-Йорк, Нью-Йорк



# ПРОМЫШЛЕННЫЕ ПОЯСА США

- **Северный промышленный пояс** – старейший из поясов. Он протягивается на 1,5 тыс км. От Атлантического океана до Миссисипи и включает несколько старопромышленных районов и многие десятки промышленных центров. Хотя доля этого пояса в промышленном производстве США снижается, он продолжает оставаться самой большой индустриальной областью в мире. Он обеспечивает 50% промышленного производства США.
- **Юго-восточный промышленный пояс** сформировался в последние десятилетия. Специализируется на выпуске трудоемкой и энергоемкой продукции и обеспечивает 15 % промышленного производства США.
- **Пояс побережья Мексиканского залива** («Галф-залив») специализируется на нефтепереработке и нефтехимии и обеспечивает 13 % промышленного производства США.
- **Центральная и южная Калифорния** (12%) развивает новейшие наукоемкие отрасли промышленности.



## АВТОМОБИЛЕСТРОЕНИЕ

«Дженералс Мотор», «Форд Мотор»





# АВИАРАКЕТНО-КОСМИЧЕСКАЯ ПРОМЫШЛЕННОСТЬ «БОИНГ»



# ЭЛЕКТРОНИКА

«АЙ-Бу-  
ЭМ»





ExxonMobil



# НЕФТЯНАЯ ПРОМЫШЛЕННОСТЬ

«Экссон Мобил»



## ПИЩЕВАЯ ПРОМЫШЛЕННОСТЬ

«Кока-Кола», «Макдоналдс», «Дженерал Фудс»



# ОСОБЕННОСТИ СЕЛЬСКОГО ХОЗЯЙСТВА

## США

- США располагают высокоразвитым аграрным сектором, в котором достигнута самая высокая в мире производительность труда
- По размерам сельскохозяйственного производства США занимает третье место, уступая Китаю и Индии.
- Сельское хозяйство США является многоотраслевым и обеспечивает не только внутренние потребности, но и дает значительное количество продукции на экспорт
- США – одна из первых стран, перешедших к агробизнесу
- Для производственной структуры сельского хозяйства США характерно примерно равное развитие растениеводства и животноводства
- Для сельского хозяйства США характерна порайонная специализация производства

# ПЛОЩАДЬ С/Х ЗЕМЕЛЬ( МЛН. ГА)

---

- ▣ Всего – 411,2( 3 место в мире)
- ▣ Пашня – 170,4 ( 1 место в мире)
- ▣ Пастбища- 238 ( 3 место в мире)
- ▣ Насаждения - 2,73



# СЕЛЬСКОЕ ХОЗЯЙСТВО

Производство	1995г.	2000г.	2002г.	2003г.	2004г.	2005г.	2014г.
Зерновых и зернобобовых (млн.т.)	279	344	299	350	391	372	442,9 (2 место)
Пшеницы (млн.т.) Кукуруза	59,4	60,8	43,7	63,8	58,7	58,7	68(3 место) 307,1(1 место)
Картофеля (млн.т.)	20,1	23,3	20,9	20,8	20,7	19,1	20,1
Поголовье КРС (млн.голов)	103,0	98,2	96,7	96,1	94,9	95,4	(4 место)
Поголовье свиней (млн.голов)	59,7	59,3	59,7	59,6	60,4	61,0	65,9(2 место)
Поголовье дом. птицы (млн.голов)	1910	2131	2217	2197	2255	2294	2059( 2 место) 0
Производство молока(млн.т.) Производство мяса (млн.т)	70,4	76,0	77,1	77,3	77,5	80,3	91,3(2 место) 42,64(2 место)

# ТОРГОВЛЯ С\Х ПРОДУКЦИЕЙ

---

- **1 место в мире по экспорту:** пшеницы, кукурузы, сои, хлопка-волокна, мяса и субпродуктов
- **Импорт:** помидоры, лук, дыни и арбузы, бананы, виноград, каучук, табак, кофе, какао, чай, мед, говядина.



# СЕЛЬСКОХОЗЯЙСТВЕННЫЕ РАЙОНЫ (ПОЯСА)

- Пшеничный пояс, сформировавшийся на Великих равнинах;
- Кукурузный пояс, возникший на севере Центральных равнин;
- Молочный пояс в Приозерье и штатах Северо-Востока;
- Хлопковый пояс, сложившийся по нижнему течению Миссисипи;
- Пояс животноводства на ранчо в Южной части Великих равнин и Горных штатах;
- Главный район выращивания **фруктов и овощей** в США - Калифорния, которую неслучайно называют страной 350 солнечных дней. Калифорния дает 1/2 мирового сбора лимонов, 1/3 сбора апельсинов. В США на нее приходится 9/10 сбора винограда, 1/2 сбора персиков, груш, слив, помидоров, 1/3 производства фруктовых и овощных консервов.
- Можно говорить также о специализированных районах выращивания арахиса, табака.



# СЕЛЬСКОХОЗЯЙСТВЕННЫЕ ПОЯСА США



**Другие районы специализации:** овес, ячмень (Манитоба, Саскачеван, Альберта); арахис, табак (юго-восточные штаты), рис (Примексиканская низменность, долина Миссисипи, Калифорния). Садоводство, виноградарство, цитрусовые (штаты Калифорния и Флорида)



# ОСОБЕННОСТИ ТРАНСПОРТА США

- 1 место по протяженности автодорог, железных дорог, трубопроводов и общей протяженности транспортных путей.
- 1 место по грузообороту автомобильного и железнодорожного транспорта, 2-е по трубопроводному.
- Во внутренних перевозках грузов решающая роль принадлежит автомобильному транспорту (90% внутренних перевозок)
- Основное направление трубопроводного транспорта с юга на северо-восток (р-н добычи – р-н потребления)
- Внешние перевозки грузов осуществляет в основном морской транспорт
- Крупнейшие морские порты США — **Новый Орлеан, Хьюстон, Лонг Бич, Лос-Анджелес**. Порты имеются не только на побережье океанов, но и на побережье Великих озер («третье морское побережье»)
- Самый крупный транспортный узел – **Чикаго**

# ТРАНСПОРТ

- На долю железных дорог приходится около 1/3 внутренних грузоперевозок США. Протяженность сети железных дорог США составляет около 265 тыс. км.
- Численность парка легковых автомобилей превышает 117 млн. единиц (преимущественно машины личного пользования), грузовых - 44,8 млн. единиц, автобусов - 0,5 млн. единиц. Густая сеть автодорог разных классов покрывает страну и составляет около 6500 тыс. км.
- *Автомобильный и авиационный транспорт перетянули к себе почти всех пассажиров, ранее ездивших в поездах.*
- Хорошо развит трубопроводный транспорт. Общая длина нефте-, газо- и продуктопроводов превышает 600 тыс. км. Важнейшие из них связывают юго-западные штаты с городами Севера.
- Речной транспорт сохраняется главным образом на реках Миссисипи. Около 1/3 речного флота составляют танкеры и наливные баржи;
- Морской торговый флот под американским флагом насчитывает более 730 судов.
- Большое значение имеет воздушный транспорт, который осуществляет регулярные рейсы между городами США, а также в другие государства. Почти 2/3 пассажиров, прибывающих в США из-за границы и покидающих страну, пользуются самолетами. Регулярные авиалинии составляют 600 тыс. км.




# ОСОБЕННОСТИ ВНЕШНЕЭКОНОМИЧЕСКОЙ ДЕЯТЕЛЬНОСТИ США

- По размерам внешнеторгового оборота США занимают первое место в мире
- Но благодаря емкому внутреннему рынку экономика США по сравнению с экономикой Зарубежной Европы и Японии отличается меньшей «открытостью»
- Товарный экспорт США состоит из промышленных изделий и продукции сельского хозяйства.
- В импорте США преобладает сырье.
- Партнеры по **экспорту:**
  - Канада(19,37%)
  - Мексика(12,12%)
  - Китай (6,58%)
  - Япония (4,84%)
  - Великобритания (4,33%)
  - (4,5%)
- по импорту:**
  - Китай(19,3%)
  - Канада(14,2%)
  - Мексика(11,1%)
  - Япония(6,4%)
  - Германия

Развивается взаимодействие российских и американских компаний в аэрокосмической отрасли («Боинг» «Локхид

Марти  
проект  
систем  
констр  
Ависм  
Текнол  
исполь  
носите



их  
и  
»,  
О-  
ед  
ст  
х-



Про  
про  
ком  
п  
К  
п  
Е  
к  
е  
Т  
р



«ЛУКойл» является владельцем 2200 автозаправочных станций в штатах Нью-Джерси и Пенсильвания, некоторые из которых уже работают под оригинальным российским брендом. Инвестиции российской компании будут привлечены для строительства на Восточном побережье США компанией «Коноко-Филипс» нового НПЗ, ориентированного на российские сорта нефти.

Отмечается повышение активности российских металлургических компаний на американском рынке.

«Норильский никель» за 364 млн.долл. выкупил 56% акций базирующейся в шт. Монтана компании «Стилуотер Майнинг», занимающейся производством и сбытом металлов платиновой группы, прежде всего палладия.



«Северсталь» приобрела активы компании «Руж Индастриз» (285 млн. долл. <http://premier.region35.ru/gazeta/np328/4i.php> ), являющейся вместе со своими дочерними предприятиями пятым по величине производителем стали в США. В марте 2008 г. «Северсталью» было заключено соглашение о приобретении у компании «Арселор-Миттал» за 810 млн. долл. завода «Спэрроуз-пойнт» в г. Балтимор (в совокупности предприятия «Северстали» производят в США 8,5 млн. т. стали в год).

Компания «Стил Инвест энд Файнэнс» (совладельцы – ОАО «Новолипецкий металлургический комбинат» и швейцарская «Дуферко Групп») в начале 2007 г. приобрела за 210 млн.долл. американского производителя оцинкованного проката «Виннер Стил»

<http://translate.google.ru/translate?hl=ru&langpair=en|ru&u=http://sharonherald.com/business/x1208346063/Changes-afoot-and-ahead-for-Winner-Steel> .

Среди других сфер успешного взаимодействия —

метал  
(«Доу  
пром  
Кола  
Морр  
фудс)  
шоко  
русс  
июня  
авиа  
рейс  
Эйрл



втика  
ачная  
Кока-  
илип  
Графт  
етена  
пуску  
і». С  
етать  
ямые  
айтед



# МАКРОРЕГИОНЫ США

## •Макрорегионы США

•Северо-Восток

•Средний Запад

•Юг

•Запад

Самый маленький по площади. Здесь расположены: экономическая столица – г.Нью-Йорк, который дает 1/10 часть ВВП страны; политическая столица – г.Вашингтон; самая главная угольно-металлургическая база страны – г. Питтсбург. Здесь выплавляется большая часть стали, производится значительная часть автомобилей и их комплектующих.

Крупный промышленный и сельскохозяйственный район, главный город – Чикаго. Здесь хорошо развита сталеплавильная индустрия, а из сельскохозяйственных отраслей – животноводство.

Бывший рабовладельческий район. Здесь добывают нефть, газ, уголь, фосфориты. Плантационное хозяйство. Текстильная промышленность.

Самый молодой, динамичный и наиболее контрастный регион США. Главный город – Лос-Анджелес. Это край пастбищ, район добычи медных, молибденовых и урановых руд, золота. В состав региона входит Аляска (добыча нефти, лесозаготовка и рыболовство) и Гавайские острова (выращивание сахарного тростника, ананасов, туризм).