


# Алтай



Подготовила Тарасова Дарья



**Алтайские горы, или Алтай** (от монгольского «алтан» — «золотой»), — одна из самых значительных горных систем Центральной Азии и Южной Сибири.

Они находятся на территории России, Казахстана, Монголии и Китая — и, протянувшись с северо-запада на юго-восток, занимают более 2000 км.

Выделяют Гобийский Алтай, Монгольский Алтай и Русский Алтай.





# Золотые горы Алтая как объект ЮНЕСКО

Алтайские горы вошли в список объектов Всемирного наследия ЮНЕСКО. Произошло это важное для Алтая событие в 1998-ом году. Нигде в России вы не встретите такого богатого разнообразия, включающего в себя на одном небольшом участке смешанные леса, степь, лесостепь, альпийские и субальпийские пояса.



# Легенды Алтайских гор

## Легенда о богатырях

До всемирного потопа Алтайские горы были могучими богатырями. Однажды земля не выдержала и прогнулась под ними. И превратились те богатыри в горы, которые стоят до сих пор, а внутри них живет грозный дух, охраняющий здешние места. Что интересно, некоторые из скал действительно имеют четкие очертания лица богатырей, поэтому местные жители считают Алтайские горы живыми и поклоняются им.





## Легенда о Золотом крае

Однажды Бог решил создать Золотой край, где будет царить счастье и гармония. Призвал он Оленя, Сокола и Кедр, попросил каждого из них найти лучшее для себя место. А там, где сойдутся их пути, — быть Золотому краю. Долго скакал по земле Олень. Высоко парил в небе Сокол. Глубоко уходил корнями в землю Кедр. Однажды они встретились в горной стране, где всем троим было хорошо и счастливо. Там и возник Золотой край, название которого — Горный Алтай.

# Самые известные вершины


Самая высокая точка горной части  
Алтая — **гора Белуха** (4506 м). Белуху называют «пупом» Земли, так как она одинаково удалена от четырех мировых океанов – Индийского, Атлантического, Северного Ледовитого и Тихого.



**Пик Делоне** (высота 4260 метров). Это настоящая ледяная пирамида, с которой периодически сходят снежные лавины.




**Пик Корона Алтая** (ранее назывался 20 лет Октября) — третья по высоте вершина Алтайских гор (4178 метров). Свое название пик получил благодаря похожей на корону вершине.



Одна из самых популярных у туристов — **вершина Актру** в Кош-Агачском районе, что в переводе означает «белый дом». Тут склоны покрыты вечными ледниками.

**Телецкое озеро** —  
подлинная  
жемчужина в россыпи  
алтайских озёр.  
Чистейшие воды,  
обрамлённые горами  
и вековыми кедрами,  
альпийские луга и  
великолепные  
водопады,  
удалённость от  
цивилизации —  
источники очарования  
знаменитого озера.



**Плато Укок** — охраняемая природная территория, место концентрации курганных захоронений различных хронологических эпох.



**Катунь - самая полноводная река Горного Алтая, площадь ее водного бассейна 60 900 кв.км, протяженность 688 км.**



**Каракольские озёра** – 7 водоёмов удивительной красоты, протянувшиеся цепочкой по западному склону хребта Иолго.



**В Денисовой пещере** были найдены останки человека возрастом 42 000 лет. Кроме того, здесь обнаружен древнейший культурный слой обитания людей, живших в пещере 282 000 лет назад. На месте стоянки древнего человека найдено более 80 000 различных каменных предметов быта, железные изделия XIV века, бронзовые ножи более поздних периодов.



**Алтайский заповедник** — старейший заповедник региона. Именно его сотрудники начали первые работы по изучению снежного барса на Алтае, стали развивать экотуризм региона: местные жители открывают на территории заповедника сувенирные лавки, принимают туристов и работают экскурсоводами.



**Катунский заповедник** — одна из самых удивительных заповедных зон Алтая площадью в 151 тысячу гектаров. Для посещения туристами открыто только 5% его территории, остальная же площадь — убежище для более чем 700 видов растений, около 56 видов млекопитающих и 120 видов птиц.

