

# Развитие туризма в Африке. ЮАР как современная туристская дестинация

---

Подготовила  
Иванова Елизавета  
41 МТ

- 62 мил прибытий туристов
- 35 миллиардов доход
- Африка второй по величине после Евразии материк. Омывается Атлантическим, Индийским океанами, а также Средиземным морем, Красным морем, Гвинейским заливом
- Материк охватывает зоны экваториального, субэкваториального, тропического, субтропического климата.
- Численность населения составляет около 1 миллиарда человек



# Стремительное развитие туризма в Африке объясняется тем, что приезжие получают хорошие условия, а именно:

- *богатая местная флора;*
- *разнообразие и экзотичность фауны;*
- *хороший сервис в гостиницах;*
- *побережья с отличными пляжами;*
- *удачное расположение материка;*
- *большое количество культурных памятников;*
- *множество исторических достопримечательностей.*
- *близость к Европе и Азии;*



- В Африке расположена одна из самых протяженных рек в мире - Нил (6852 км), текущая с юга на север.
- Нигер на западе
- Конго в центральной Африке и реки Замбези
- Лимпопо и Оранжевая на юге.
- Крупнейшее озеро- Виктория



*Наиболее популярные места отдыха туристов  
расположены:*

*на севере — Тунис, Египет, Марокко;*

*на востоке — Кения, Танзания, Сейшельские  
острова,, Зимбабве, Мадагаскар*

*на западе — Мавритания*

# Достопримечательности

## *водопад Виктория*

Водопад на реке Замбези в Южной Африке. Расположен на границе Замбии и Зимбабве. Ширина водопада — примерно 1800 метров, высота — 120 метров.



# Достопримечательности

## *Вулкан Килиманджаро*

Высочайший и активный вулкан Африки, находящийся на северо-востоке Танзании, высочайшая точка континента (5895 м над уровнем моря)



# Достопримечательности

## *Национальный парк Серенгети*

Национальный парк площадью 14 763 км<sup>2</sup> в регионе Серенгети, расположенный в Танзании. Большое разнообразие животных

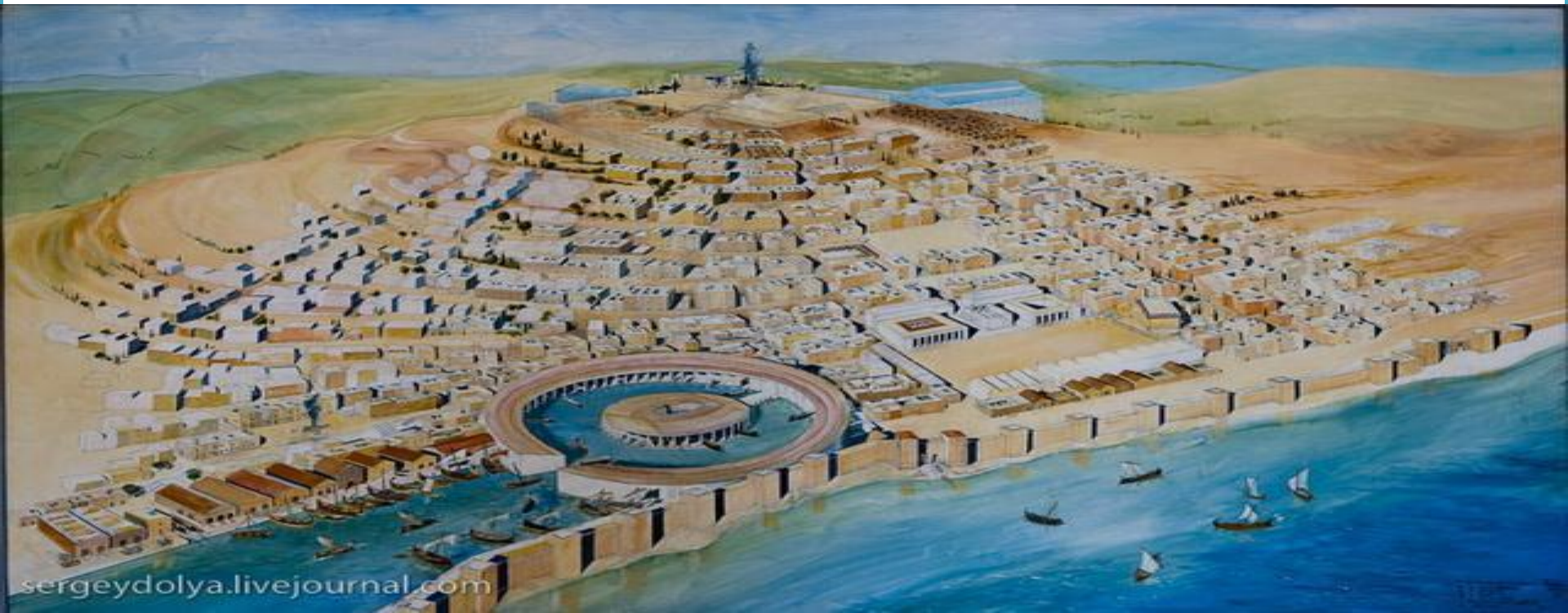




# Достопримечательности

## *Древний город Карфаген*

*Город Карфаген, построенный в 814 году до нашей эры, одно время был центром Африки. Ежегодно руины древнейшего города, находящиеся в двадцати километрах от Туниса, привлекают множество туристов со всего света.*



# Достопримечательности

## *Бандиагара*

Представляет собой обрывистое песчаниковое плато с уникальной скальной архитектурой, включающей жилища, зернохранилища, алтари, святилища и места для общественных собраний



# Достопримечательности

## *Вулкан Даллол*

Вулкан Даллол еще называют вратами ада. Это единственный вулкан, кратер которого расположен ниже уровня моря.



# Достопримечательности

## *Центр жирафов*

Кенийский заповедник для жирафов был основан в 1983 году.

В парке можно подняться на мостик, откуда открывается уникальная возможность поближе рассмотреть и даже покормить животное прямо с рук.



# Достопримечательности

## *Национальный парк Банк-д'Арген*


Это объект Всемирного наследия ЮНЕСКО является домом для одной из крупнейших в мире птичьих заповедников и лучшим местом наблюдения за птицами. Почти все виды птиц, начиная от розовых фламинго, королевских крачек, белых пеликанов, серых пеликанов и куликов с широким клювом можно найти здесь.



# Достопримечательности

## *Уадан*

Старый город-призрак, основанный в 1147 году, он находится в районе пустыни, Центральной Мавритании и ,кажется, миражом в горячих песках Африки. Этот оазис является местом расположения для нескольких старых зданий, мечетей 14-го века.



# Достопримечательности

## *Парк Лиги арабских государств*

Самый большой парк Касабланки, названный в честь Лиги арабских государств, — излюбленное место прогулок местных жителей



# Достопримечательности

## *Остров Дени*

Популярное туристическое место, коралловый остров, здесь созданы все условия для глубоководной рыбалки и подводного плавания.





# Достопримечательности

## *Остров Ла-Диг*

Ла-Диг можно назвать самым живописным островом Сейшельского архипелага. Туристам предлагают высокий уровень обслуживания и весьма комфортный отдых. Туристическая деятельность является основным ресурсом доходов для местного населения.



# Достопримечательности

## Аллея баобабов

Гигантские деревья растут по обе стороны дороги, делая Аллею Баобабов наиболее посещаемым местом на острове, аллея считается одним из самых необычных лесов планеты.



# Достопримечательности

## *Парк Цинжи де Бемараха*

Заповедник обладает самыми необычными карстовыми пластами известняка, острыми как лезвие бритвы. Объявленный объектом Всемирного наследия ЮНЕСКО



# Республика

- 10 мил туристов
- 8 миллиардов доход
- В стране проживает 51,8 млн человек
- 1.самая развитая инфраструктура
- 2.приятный климат
- 3.экономические факторы (дешевизна)
- 4.более безопасно



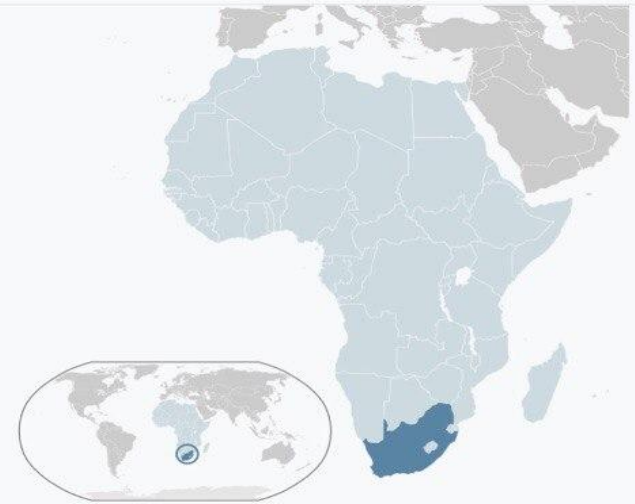
Флаг



Герб

Девиз: «!ke e: ǀxarra ǁke» (цъхам)  
«Разные люди объединяются»

Гимн: «Nkosi Sikelel' iAfrika / Die Stem van Suid-Afrika»



# Достопримечательности

## *Мыс Доброй Надежды*

Мыс Доброй Надежды расположен на Капском полуострове южнее Кейптауна, ЮАР



# Достопримечательности

## *Национальный парк Крюгер*

Национальный парк Крюгер находится в Южно-Африканской Республике, на востоке Трансвааля.

Парк получил имя президента Пауля Крюгера (1845–1904), много сделавшего для сохранения природы страны

### Национальный Парк Крюгера (Kruger National Park)



Расположение - Южная Африка  
Дата создания - 1926  
(на базе основанного в 1898 резервата Саби)  
Площадь - 19 633 кв. км.  
145 видов млекопитающих,  
включая представителей Большой Пятерки  
(лев, слон, буйвол, леопард, носорог)



# Достопримечательности

## *Водопад Ауграбис*

Ауграбис достигающий 146 м расположен Северо-Капской провинции ЮАР. Поток воды падает в скалистое ущелье, глубиной около 200 м.



# Достопримечательности

## *Кимберлитовая трубка «Большая дыра»*

Огромный недействующий алмазный рудник в городе Кимберли (ЮАР). Крупнейший карьер, вырытый людьми без применения техники. В настоящее время является главной достопримечательностью города Кимберли.





# Достопримечательности

## *Пещеры Канго*

Комплекс гротов на территории Западной Капской провинции в ЮАР.



# Достопримечательности

## *Национальный парк Вест Кост*

Созданный в 1985 году для сохранения флоры и фауны этого района. Общая площадь территории парка - 20000 гектар; его обитатели - прежде всего птицы, которых здесь более 55 000, включая пеликанов, фламинго, чайк.



Спасибо за внимание!