

ГЕОЛОГИЯЛЫҚ КАРТА

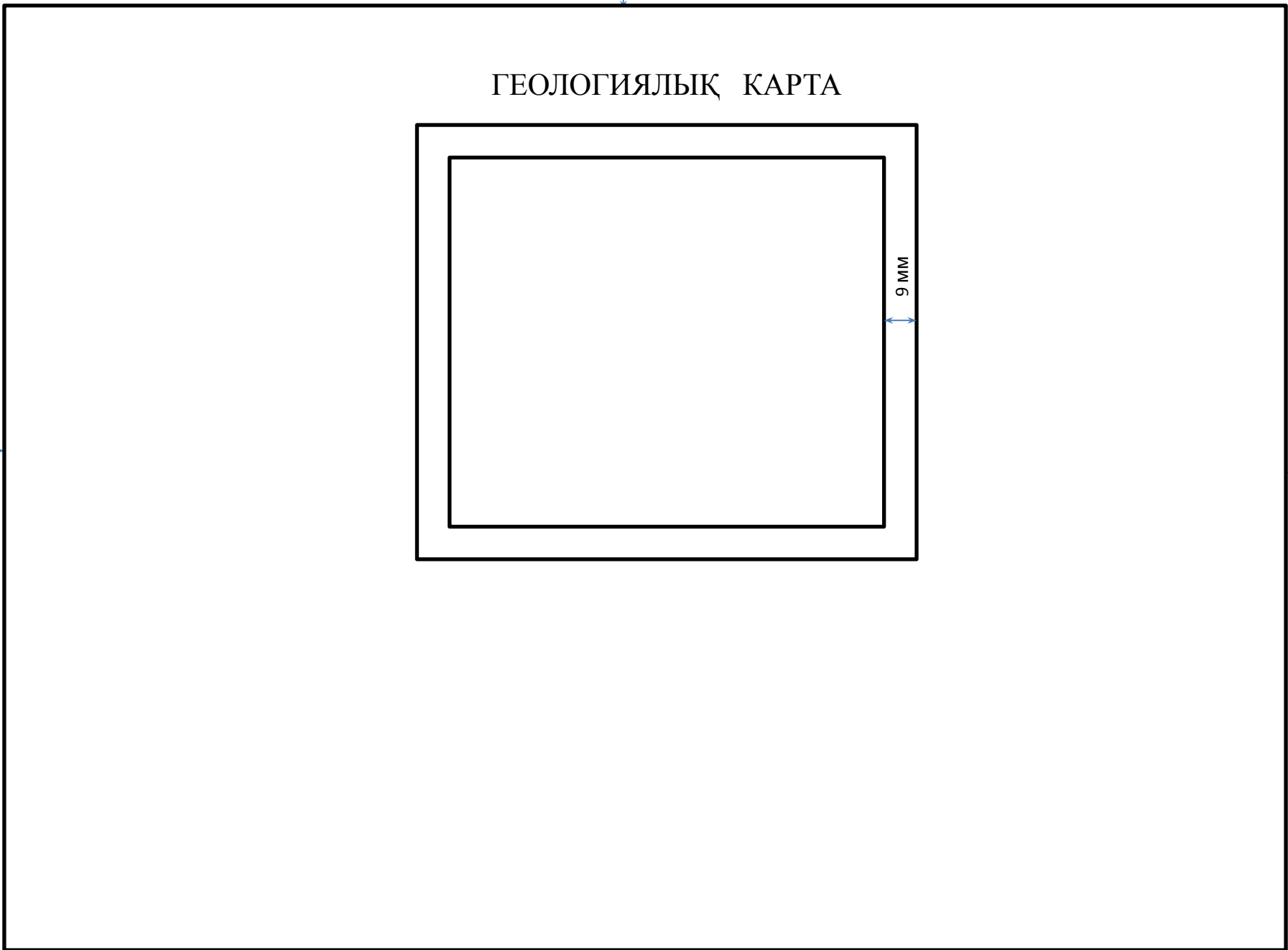
20 мм

9 мм

20 мм

20 мм


20 мм



ГЕОЛОГИЯЛЫҚ КАРТА

СТРАТИГРАФИЯЛЫҚ БАҒАНА

Кезең	Жүйе	Бөлім	Жікқабат	Индекс	Бағана	Қалыңдық	Таужыныстарының сипаттамасы
10 мм	10 мм	10 мм	10 мм	10 мм	30 мм	10 мм	



20 мм

20 мм

10 мм

9 мм

20 мм

20 мм

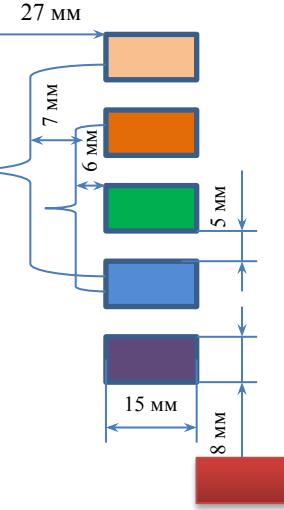
20 мм

ГЕОЛОГИЯЛЫҚ КАРТА

СТРАТИГРАФИЯЛЫҚ БАҒАНА

Кезең	Жүйе	Бөлім	Жіккабат	Индекс	Бағана	Қалыңдық	Таужыныстарының сипаттамасы
10 мм	10 мм	10 мм	10 мм	10 мм	30 мм	10 мм	

ШАРТТЫ БЕЛГІЛЕРІ



20 мм

20 мм

10 мм

9 мм

20 мм

20 мм

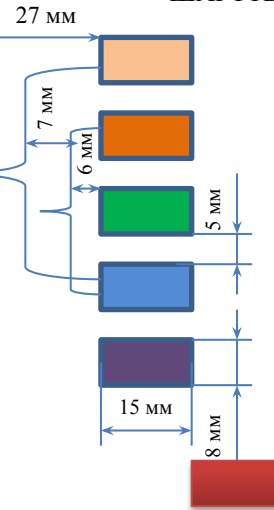
20 мм

ГЕОЛОГИЯЛЫҚ КАРТА

СТРАТИГРАФИЯЛЫҚ БАҒАНА

Кезең	Жүйе	Бөлім	Жіккабат	Индекс	Бағана	Қалыңдық	Таужыныстарының сипаттамасы
10 мм	10 мм	10 мм	10 мм	10 мм	30 мм	10 мм	

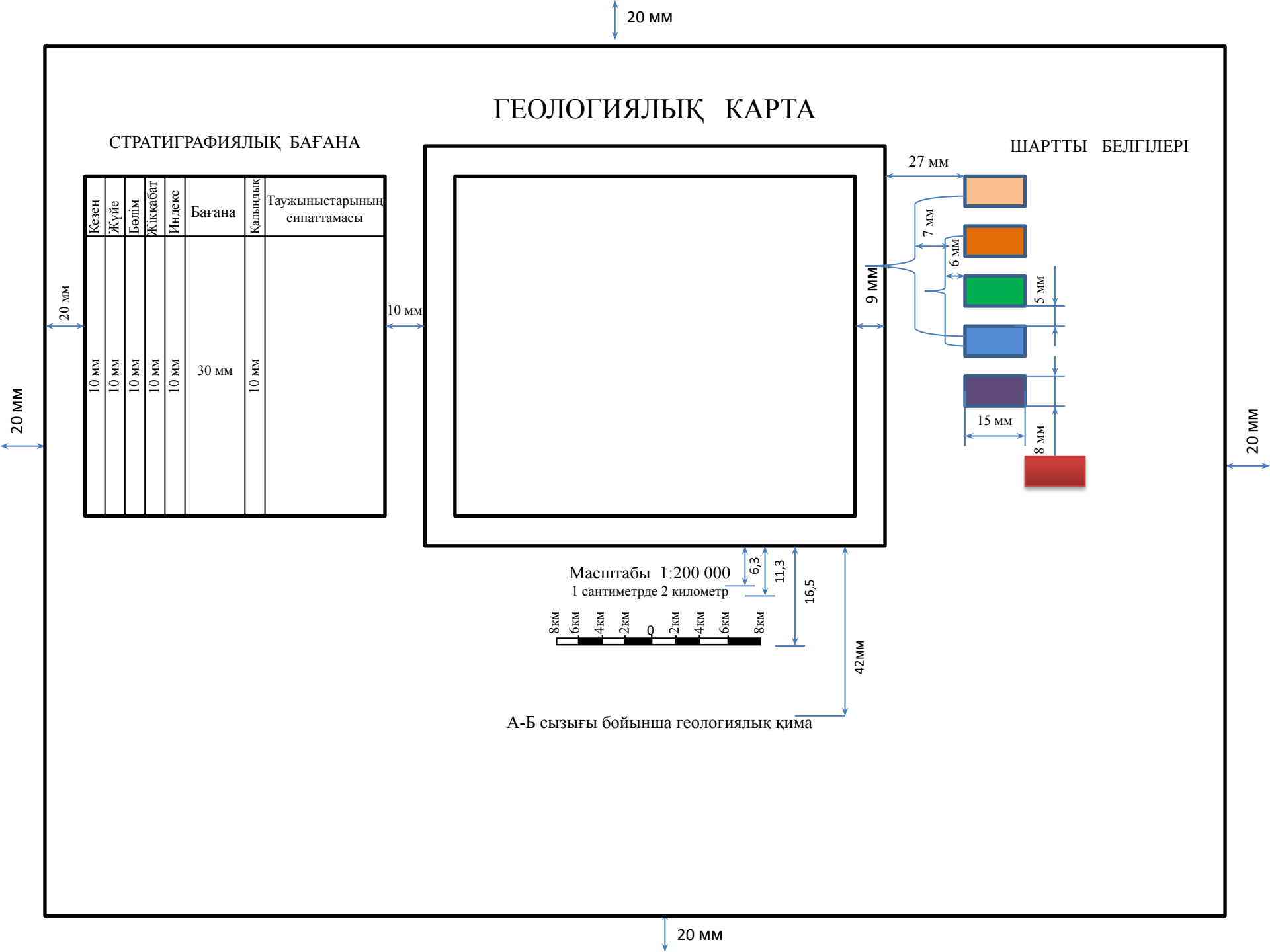
ШАРТТЫ БЕЛГІЛЕРІ



Масштабы 1:200 000
1 сантиметрде 2 километр



А-Б сызығы бойынша геологиялық қима




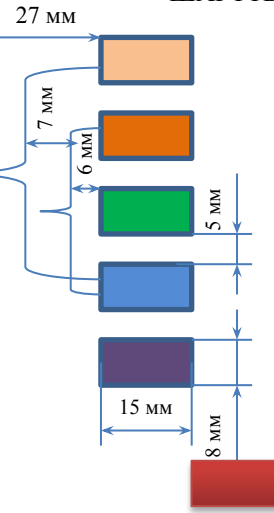
20 мм

ГЕОЛОГИЯЛЫҚ КАРТА

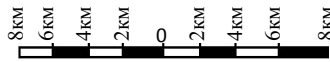
СТРАТИГРАФИЯЛЫҚ БАҒАНА

Кезең	Жүйе	Бөлім	Жіккабағ	Индекс	Бағана	Қалыңдық	Таужыныстарының сипаттамасы
10 мм	10 мм	10 мм	10 мм	10 мм	30 мм	10 мм	

ШАРТТЫ БЕЛГІЛЕРІ



Масштабы 1:200 000
1 сантиметрде 2 километр



6,3
11,3
16,5
42 мм

А-Б сызығы бойынша геологиялық қима

185									
17	23	15	10						
				5					
				25					
				50					
55									
КҰРСТЫҚ ЖҰМЫС									

20 мм

20 мм

20 мм

20 мм


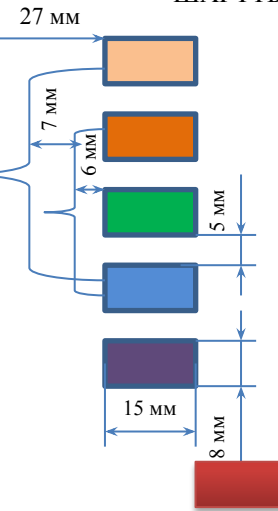
20 мм

ГЕОЛОГИЯЛЫҚ КАРТА

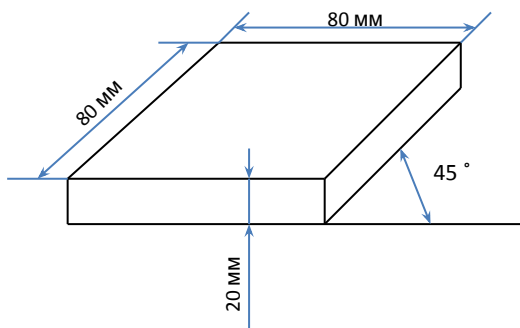
СТРАТИГРАФИЯЛЫҚ БАҒАНА

Кезең	Жүйе	Бөлім	Жікқабат	Индекс	Бағана	Қалыңдық	Таужыныстарының сипаттамасы
10 мм	10 мм	10 мм	10 мм	10 мм	30 мм	10 мм	

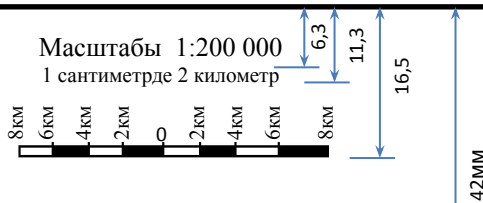
ШАРТТЫ БЕЛГІЛЕРІ



Блок диаграмма



Масштабы 1:200 000
1 сантиметрде 2 километр



А-Б сызығы бойынша геологиялық қима

185									
17	23	15	10						
				КҰРСТЫҚ ЖҰМЫС					
				5					
				25					
				50					
55									

20 мм

20 мм