

A scenic view of a waterfall in a forest. The waterfall flows over several rocks, creating a misty spray. In the background, a wooden bridge spans across the waterfall. A person is visible on the bridge. The foreground is filled with green foliage and several bright yellow dandelions. The scene is set in a lush, green forest with tall trees.

# БОСНИЯ И ГЕРЦЕГОВИНА

*Выполнила: Нечаева Мария 11 «А»*



❖ **Босния и Герцеговина** —

государство в юго-восточной Европе, центральной части Балканского полуострова.

**Столица** — город Сараево (около 300 тыс. чел.).

Является федеративной демократической республикой. Название страны происходит от названия реки Босна и немецкого титула «герцог».



## Географическое положение и рельеф

**Площадь** — 51 тыс. км<sup>2</sup>. Страна имеет 26-километровый выход к побережью Адриатического моря в городе Неум. Босния и Герцеговина почти целиком расположена в пределах Динарского нагорья. Наивысшей точкой в стране является гора Маглич (2386 метров).







ХОРВАТИЈА

СЕРБИЈА И ЦЕРНОГОРИЈА

АЛБАНИЈА

АДРИАТИЧЕСКОЕ МОРЕ

Уна

Сава

Босна

Врбас

Дрина

Неретва

Бихач

Приедор

Баня-Лука

Брчко

Тузла

Дрвар

Зеница

САРАЕВО

г. Чреница  
2228

Мостар

г. Волујак  
2396



# КЛИМАТ

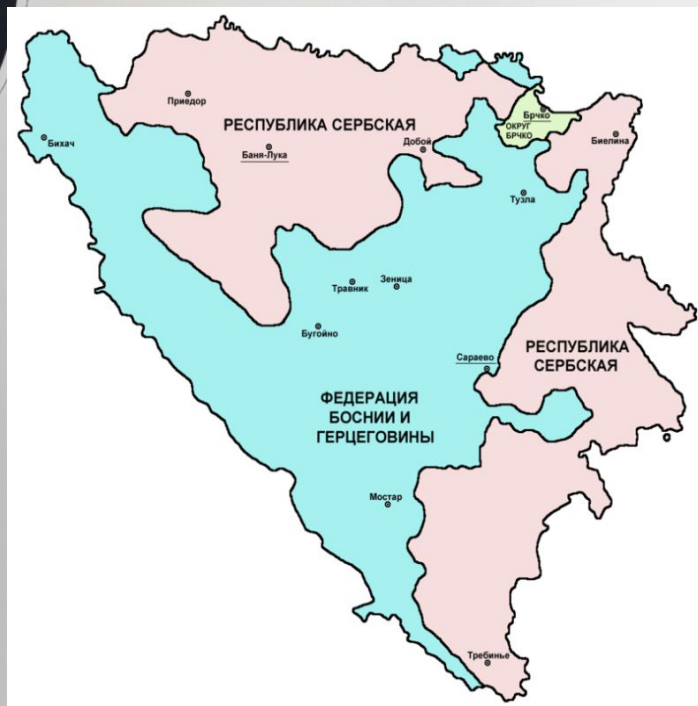
❖ **Климат** - умеренный континентальный. К характерным особенностям местного климата относится быстрое изменение локальной погоды в течение дня, что связано с различным нагревом горных склонов под воздействием солнечных лучей, меняющих свой угол падения в течение дня. Средняя температура летом в долинах от +16 до +27 С, и до +10-21 - в горных районах. Зимой от 0 С до -7 С. Среднее кол-во осадков 800 мм в год.

## ГОСУДАРСТВЕННОЕ УСТРОЙСТВО



- ❖ **Коллективный глава государства** — Президиум Боснии и Герцеговины.
- ❖ **Высший законодательный орган** — Парламентская Скупщина Боснии и Герцеговины.
- ❖ **Высшим органом исполнительной власти** является Совет министров.
- ❖ После войны начала 90-х годов XX века, в стране стали избирать трех президентов: по одному от хорватов, сербов и боснийцев. Руководят страной они в течение 4-х лет по очереди, меняясь каждые 8 месяцев.





## Административное деление

14 декабря 1995 года Дейтонскими мирными соглашениями было утверждено современное административно-территориальное деление Боснии и Герцеговины.

- Федерация Боснии и Герцеговины
  - Республика Сербская
  - Округ Брчко

# ПРОМЫШЛЕННОСТЬ

- ❖ Постепенно в стране после Гражданской войны восстанавливаются предприятия добывающей, металлургической, нефтеперерабатывающей отрасли, растёт производство в текстильной промышленности, комплектующих для автомобилей, авиационной промышленности и бытовых приборов.
- ❖ ВВП на душу населения: 3 682,27 \$ на чел.









## СЕЛЬСКОЕ ХОЗЯЙСТВО



◆ **Сельское хозяйство** — главная отрасль хозяйства Боснии и Герцеговины, несмотря на неплодородные почвы. Основные культуры — табак, сахарная свекла, кукуруза и пшеница. Выращиваются фрукты (сливы, инжир). Животноводство представлено в основном разведением коз и овец.

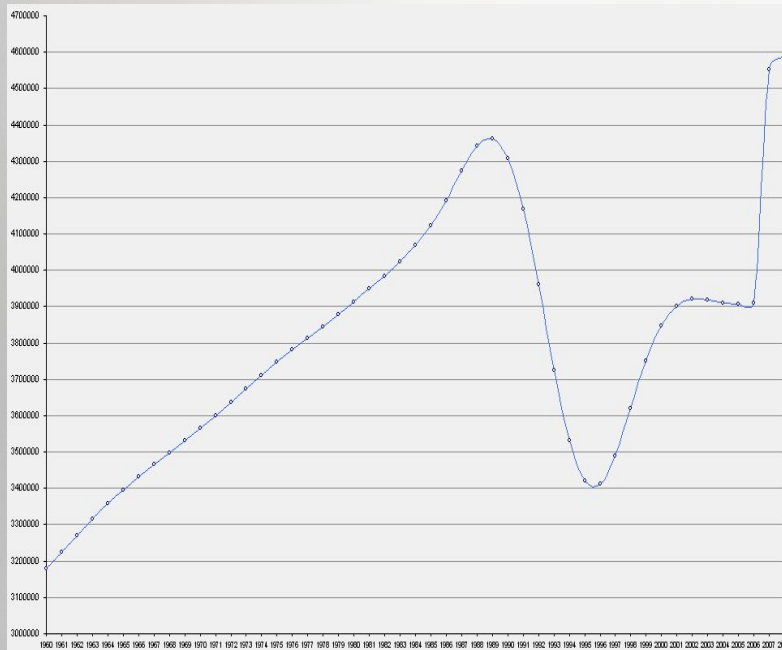




Travel.ru



# НАСЕЛЕНИЕ



❖ Страна занимает 120 место в мире по

численности населения. До начала боевых действий (по переписи 1991 года) в стране проживало 4,36 млн человек: боснийцы — 43,6 %, сербы — 31,4 %, хорваты — 17,3 %.

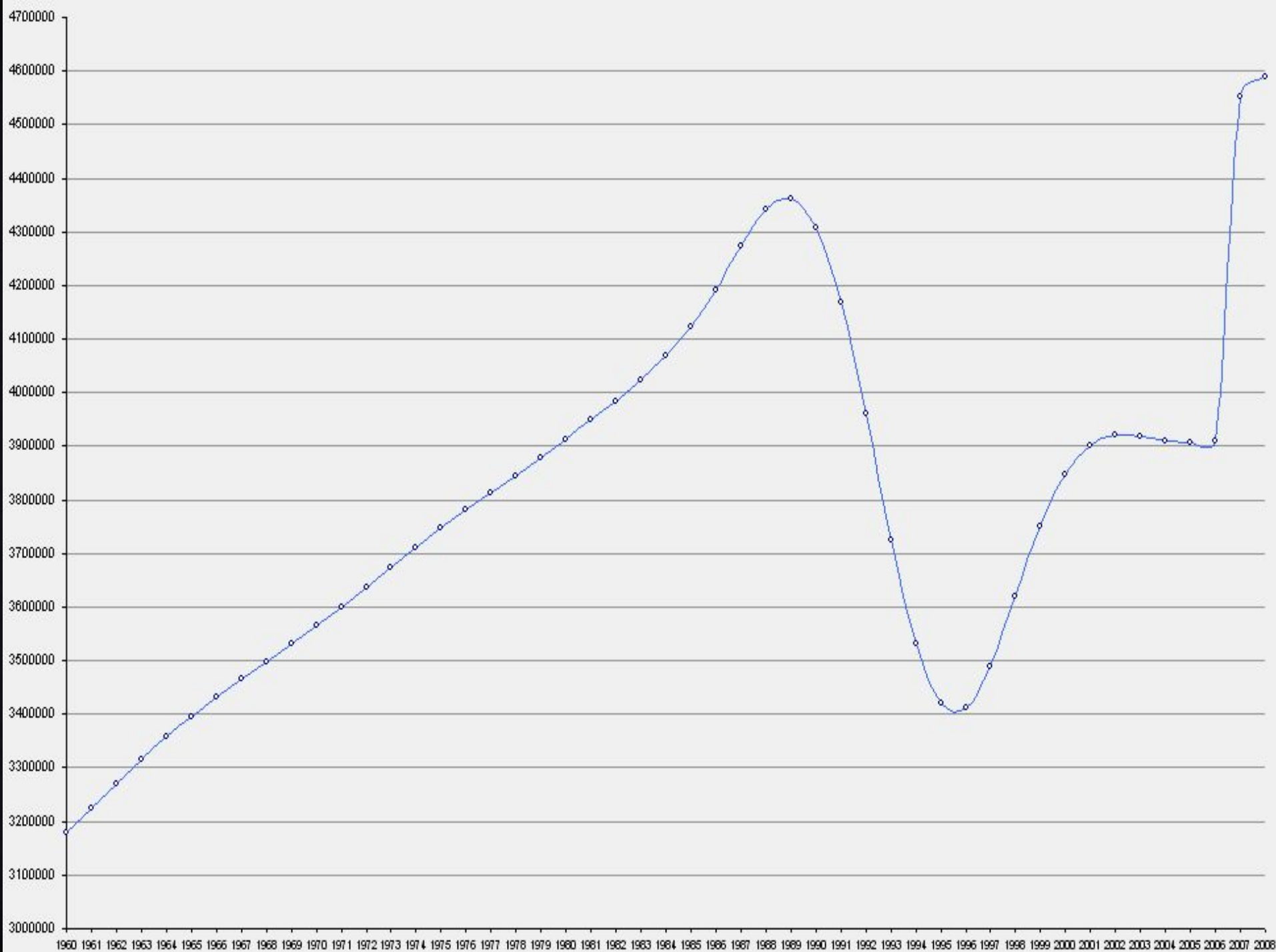
**Официальные языки** — боснийский, сербский, хорватский.

**Рождаемость:** 8.8 / 1000 человек;

**Смертность:** 8.42 / 1000 человек;

**Миграция:** 6.38 / 1000 человек.







## РЕЛИГИЯ

❖ Завоевание Боснии турками в XV—XVI вв. сопровождалось массовым обращением населения в ислам. Турки объявили, что переходившие в ислам получали освобождение от налогов и другие привилегии.

В настоящее время приверженность к той, или иной конфессии определяется в основном национальностью: сербы — исповедуют православие (31 %), хорваты — католицизм (15 %). Сербы и хорваты, исповедующие ислам, называют себя бошняками либо мусульманами (40 %).



# ДЕНЕЖНАЯ ВАЛЮТА

❖ Основная валюта в стране —  
конвертируемая марка  
(приравнена к 0,51 евро)





## КУЛЬТУРА

❖ Босния и Герцеговина с самого начала существования являлась местом соприкосновения многих культур. До войны 1992-1995 годов на ее территории сохранялось много архитектурных памятников византийского и османского периода. Так, в одном из боснийских городов Баня-Лука сохранились остатки римских бань.



*Национальные костюмы*



## ВООРУЖЕННЫЕ СИЛЫ



◆ Вооружённые силы Боснии и Герцеговины предназначены

для защиты свободы,

независимости и

территориальной целостности

государства. Граждане Боснии и

Герцеговины мужского пола и

старше 18 лет годны для

добровольной военной службы.

Численность Вооруженных сил:

46,00 тыс. чел. (2000 г.)



## Зимние Олимпийские игры

❖ Наиболее важным международным спортивным событием в истории Боснии и Герцеговины было проведение 14 зимних Олимпийских игр, состоявшихся в Сараево, с 8 по 19 февраля 1984 года.

❖ В Олимпиаде участвовало 1127 спортсменов-мужчин и 283 спортсменок-женщин.





## ДОСТОПРИМЕЧАТЕЛЬНОСТИ СТРАНЫ. СТАРЫЙ МОСТ.

❖ **Старый мост** — пешеходный мост через реку Неретву в городе Мостаре длиной 29 метров шириной 4 метра. Старый мост простоял 427 лет пока 9 ноября 1993 года во время Хорватско-боснийской войны не был полностью разрушен. Стоимость восстановления в 1998 году превысила 15 миллионов евро.









## ПРИРОДНЫЙ ПАРК «ВРЕЛО БОСНЕ»



❖ Природный парк «Врело Босне»

расположен в центральной части Боснии и Герцеговины неподалеку от селения Илиджа у подножия горы Игман.

❖ Парк основан еще во времена австро-венгерского владычества. Во время боснийской войны парк пришел в упадок. В 2000 году благодаря деятельности местных активистов парк был восстановлен в прежнем виде.







## ВОДОПАД КРАВИЦЕ

❖ Водопад Кравице находится недалеко от деревни Студенак . Он возвышается более чем на 120 метров и падает с 25 метров в кристально чистую природную воду бассейна. Водопад Кравице вытекает из кристально чистой реки Требизат(вторая по величине река в Боснии и Герцеговине, длина 51 км.).











**Спасибо за внимание!**