



Франция

Париж — город, столица Франции; административный центр региона Иль-де-Франс. Образует коммуну и департамент, разделённый на 20 округов.

Флаг Франции — является национальной эмблемой Франции в соответствии со 2-й статьей французской конституции 1958 года. Он состоит из трёх вертикальных равновеликих полос: синей — у древкового края, белой — в середине, и красной — у свободного края полотнища. Отношение ширины флага к его длине — 2:3. Введён в употребление 20 мая 1794 г.

Герб : эмблема состоит из:

- пельты с головой льва и монограммой «RF», означающей République Française (Французская республика)
- ветки оливы, символизирующей мир
- дубовой ветви, символизирующей мудрость
- фасции, являющейся символом правосудия



ЭТТ Франции



Очертания Франции, которая находится на крайнем западе Европы, напоминают правильный пятиугольник со сторонами примерно по 600 км каждая. Более половины периметра составляют морские границы, омываемые Северным морем, проливом Ла-Манш (отделяющим континент от Британских островов), Атлантическим океаном и Средиземным морем.

ЭГП

Франции

Франция - одна из крупнейших капиталистических стран; она расположена в западной части Европейского материка.

Территория Франции - 552 тыс. км², а население - около 46 млн. чел. С юга страна омывается теплыми водами Средиземного моря, в котором Франции принадлежит о-в Корсика. У западных берегов страны ни днем, ни ночью не смолкает шумное дыхание волн Атлантического океана. А от северной соседки - Великобритании - Францию отделяют морские проливы Ла-Манш и Па-де-Кале. На северо-востоке, во Фландрии и Арденнах, Франция граничит с Бельгией и Люксембургом.



ЭГП Франции



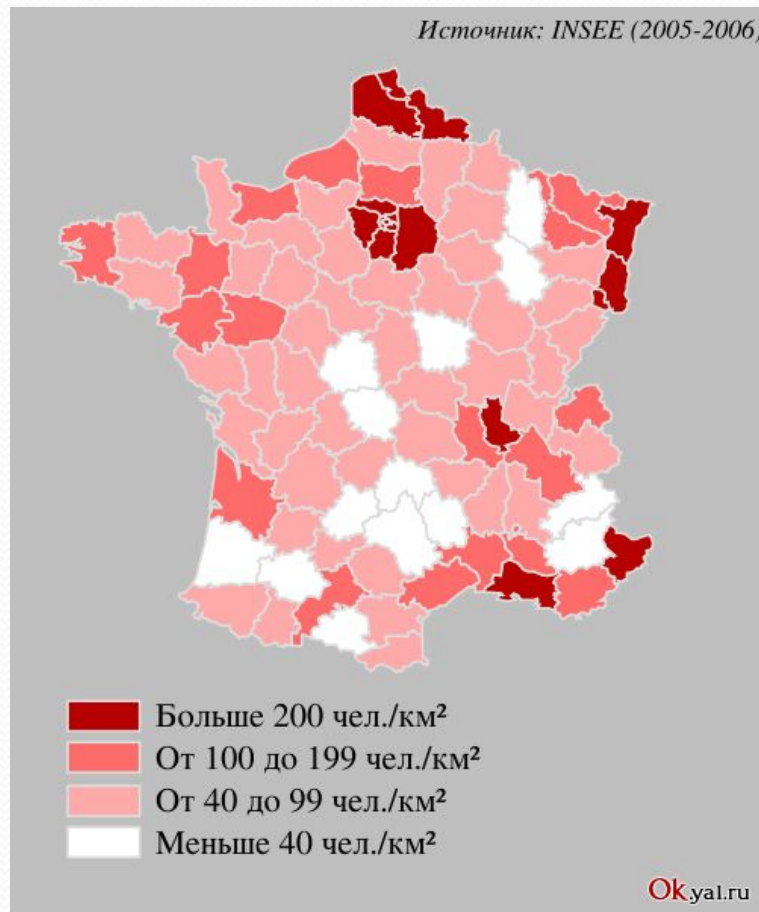
Далее, к востоку, высятся куполообразные вершины Вогезов. Здесь проходит франко-германская граница. Достигнув р. Рейна, пограничные столбы круто поворачивают к югу, поднимаясь все выше и выше: сначала на горные склоны Юры, по которым проходит граница со Швейцарией, а затем на покрытые снегами хребты Альп, отделяющие Францию от Италии. Здесь находится самая высокая гора Западной Европы - Монблан (4810 м). Альпийские хребты прорезаны глубокими и довольно широкими долинами, удобными для сообщения. На юго-западе лежит менее высокая, но труднодоступная горная система Пиренеев. Она образует естественную границу Франции с Испанией и небольшим государством Андоррой.

Особенности населения Франции

За всю историю Франции через современную территорию страны много раз мигрировали разные народы и, в результате смешения этих этнических групп, сформировалось население страны в том виде, каким мы его представляем сейчас. Но, тем не менее, жителей Франции в зависимости от расы можно поделить на три группы: североевропейскую или иначе балтийскую, центральноевропейскую (альпийскую) и южноевропейскую (средиземноморскую). Средиземноморскую группу внешне можно охарактеризовать, как тип людей с невысоким ростом, довольно хрупким сложением, карими глазами, темными волосами и овальным лицом. Центральноевропейская общность, по большей части населяющая район Центрального массива Франции, отличается коренастым сложением и невысоким ростом, а также русыми волосами. Для североевропейской группы присущи мускулистое телосложение, высокий рост, белая кожа, светлые волосы и серые или голубые глаза.



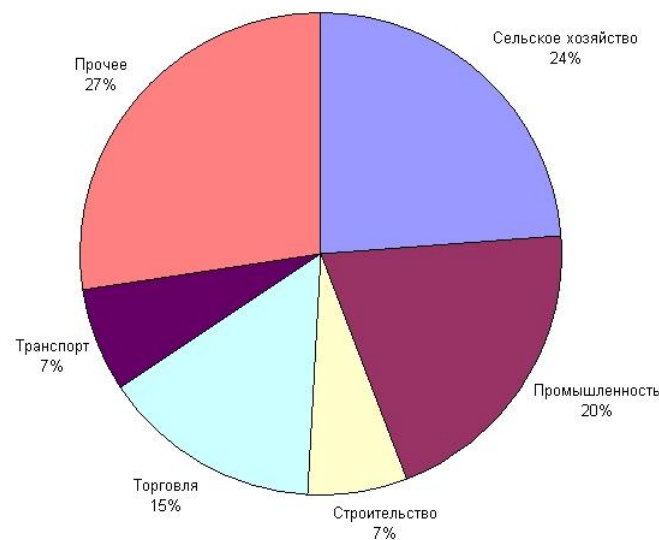
Особенности населения Франции



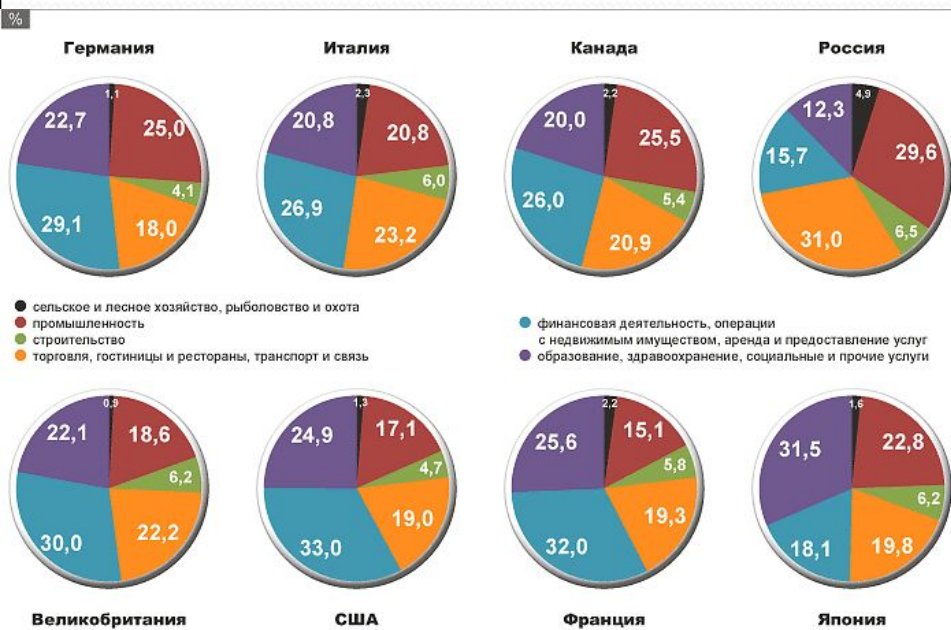
Официальным языком Франции считается французский, на котором и говорят практически все жители. Исключениями можно считать жителей западной Бретани, которых относят к кельтской группе, говорящих не только на французском, но и на бретонском языке. В некоторых районах Пиренеев около двухсот пятидесяти тысяч каталонцев владеют каталонским языком, а порядка двухсот тысяч басков – на баскском. На корсиканском языке, который считается диалектом итальянского языка, говорят двести пятьдесят тысяч жителей острова Корсика. В Эльзасе и небольших районах Лотарингии распространен диалект немецкого языка. В районе Дюнкерка около ста пятидесяти тысяч жителей владеют фламандским языком.

Отрасли специализации Франции

Благодаря положению в середине умеренного пояса, на берегах двух морей, Франция из всех стран Европы представляет наибольшее разнообразие в возделываемых хозяйственных растениях. Большая часть французских сельскохозяйственных угодий имеет богатые почвы, ценные либо своими природными качествами, либо ставшие таковыми в результате многовекового их улучшения в процессе обработки. Франция использовала важную промышленность - горнодобывающую, производящую уголь, соль, железо, уран и калий. Угольная промышленность в 2005 году была окончательно остановлена: большинство шахт в настоящее время прекратило свою работу. В настоящее время существует проблема управления этим преобразованием: согласно налоговым отчетам, добывающие организации на 30 % беднее, чем другие.



Отрасли специализации Франции



С другой стороны во Франции есть разнообразные обрабатывающие отрасли промышленности: самый важный сектор - станки и транспортный материал (автомобили), за которыми следуют продовольственные товары в связи с обширным сельскохозяйственным производством. В 1999 году промышленная деятельность получила прибыль от снижения евро и роста продаж посреднических товаров и оборудования. Динамизм и высокая конкурентоспособность воздухоплавательной, автомобильной и пищевой промышленности способствовали избытку торгового баланса. Бум в экономике позволил в полной мере извлечь выгоду в строительстве и автомобильной промышленности: за первые шесть месяцев 2000 года во Франции было продано 2,3 миллиона автомобилей, что явилось новым рекордом. В строительстве и общественных работах вакансии увеличились на 32 %, сектор получал прибыль в предвыборный период (муниципальные выборы в 2001 году), который всегда важен в общественных работах


Франции

Дворцы раскинулись прямо посередине полей, виноградников и на фоне прекрасных пейзажей. Эти цитадели, когда-то угроза врагам – теперь стоят рядом с промышленными объектами. Франция – столица европейского туризма. А достопримечательности – достояние всего мира. Поэтому, нужно выкроить время на их осмотр и изучение истории каждого из объектов.

Если находишься в Париже – разве можно не посетить Лувр или не забраться на Эйфелеву башню, где открывается неповторимый вид на город. Именно во Французской столице располагаются самые известные объекты во Франции. С 1992 года действует развлекательный центр в Марн-ла-валль. Он расположен в 32 километрах от Парижа, а площадь его 600 гектаров. А Диснейленд в Париже уже посетило 300 миллионов приезжих.



Достопримечательности Франции



Очень много достопримечательностей Франции расположены на Лазурном берегу в Ницце и Каннах и в долине Луары. В долине можно осмотреть множество замков, да и каждый городок привлечет внимание.

Обязательны для посещения Каркассонн, амфитеатр в Ниме, Лурд и аллеи менгиров в Бретани в городе Карнак.

Туристы часто рвутся в Тулузу, благодаря расположенным здесь памятникам, оставшимся со средних веков – все это создает неповторимую атмосферу. Собор в романском стиле в Тулузе – самый большой в Европе. Потом можно отправиться дегустировать вина, ведь французские известны по всему миру. Например, лучше всего это делать в Бордо, хотя там хватает и других достопримечательностей.