

ПОВОЛЖЬЕ



АЛГОРИТМ ИЗУЧЕНИЯ ЭКОНОМИЧЕСКОГО РАЙОНА РОССИИ

- Пространство региона
- Освоение территории и население
- Хозяйство и проблемы района

ПОВОЛЖЬЕ: ОСВОЕНИЕ ТЕРРИТОРИИ И НАСЕЛЕНИЕ.



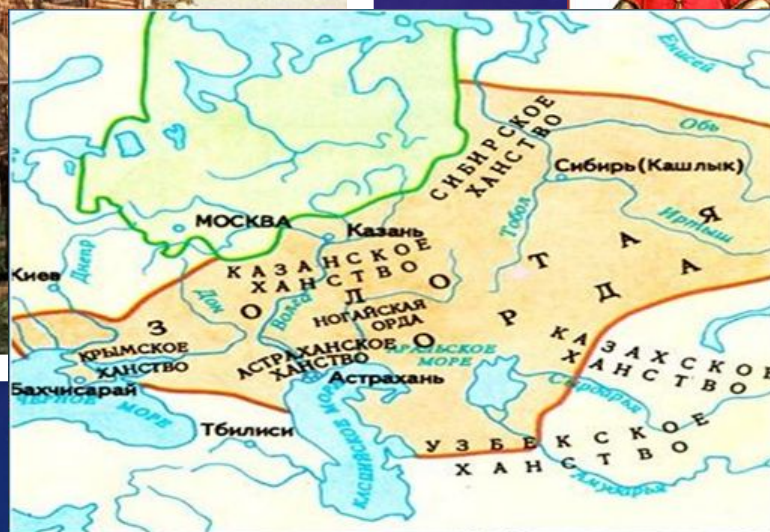

ЦЕЛЬ УРОКА:

Изучить основные аспекты Поволжья: освоение территории и население

Задачи урока:

- 1. Выяснить, как шло заселение территории Поволжья.
- 2. Выявить, какие народы, проживают на этой территории.
- 3. Познакомится с крупнейшими городами Поволжья и их особенностями.

МЫ ЗНАЕМ, ЧТО НА ЗАРЕ СТАНОВЛЕНИЯ КИЕВСКОЙ РУСИ ЕЕ СОСЕДЯМИ БЫЛИ ХАЗАРСКОЕ И БУЛГАРСКОЕ ЦАРСТВО. ПОЗДНЕЕ, ПОСЛЕ РАСПАДА ЗОЛОТОЙ ОРДЫ, ЗДЕСЬ НАХОДИЛИСЬ КАЗАНСКОЕ И АСТРАХАНСКОЕ ХАНСТВА, С КОТОРЫМИ ВЕЛО ОЖИВЛЕННУЮ ТОРГОВЛЮ ЗАРОЖДАЮЩЕЕСЯ РОССИЙСКОЕ ГОСУДАРСТВО.



Территория Российского государства к 1505 г.
Приблизительная граница Золотой Орды до ее распада



ПОСЛЕ ПРИСОЕДИНЕНИЯ ЭТИХ ХАНСТВ К РОССИИ, В КОНЦЕ XVI В., НА ВОЛГЕ ВОЗНИКАЮТ ПЕРВЫЕ РУССКИЕ ОБОРОНИТЕЛЬНЫЕ ПУНКТЫ — СТОРОЖЕВЫЕ ГОРОДА ЦАРИЦЫН (ВОЛГОГРАД), САМАРА, САРАТОВ. АСТРАХАНЬ СТАНОВИТСЯ ЮЖНЫМИ МОРСКИМИ «ВОРОТАМИ» РОССИИ. КРЕПОСТНЫМИ КРЕСТЬЯНАМИ НАЧИНАЕТ ПОСТЕПЕННО ЗАСЕЛЯТЬСЯ ПРАВОБЕРЕЖНАЯ, А ЗАТЕМ И ЛЕВОБЕРЕЖНАЯ ЧАСТЬ РЕГИОНА.



К НАЧАЛУ XX В. ПОВОЛЖЬЕ СТАНОВИТСЯ
КРУПНЕЙШИМ РАЙОНОМ ПРОИЗВОДСТВА
ТОВАРНОГО ЗЕРНА И МУКОМОЛЬНОЙ
ПРОМЫШЛЕННОСТИ. ПРОИСХОДИТ БУРНЫЙ
РОСТ ВОЛЖСКИХ ГОРОДОВ, СТАВШИХ КРУПНЫМИ
ПЕРЕВАЛОЧНЫМИ И ТОРГОВЫМИ ПУНКТАМИ, А
САМА ВОЛГА ВЫПОЛНЯЕТ ФУНКЦИЮ «ГЛАВНОЙ
УЛИЦЫ РОССИИ», ПО КОТОРОЙ ИДУТ ПОТОКИ
РАЗНООБРАЗНЫХ ГРУЗОВ: ЗЕРНА, ЛЕСА, НЕФТИ И



БЫСТРЫМИ ТЕМПАМИ РАЗВИВАЛИСЬ
НЕФТЕДОБЫЧА И СОПУТСТВУЮЩИЕ ЕЙ ОТРАСЛИ:
НЕФТЕПЕРЕРАБОТКА И НЕФТЕХИМИЯ. БЫЛ
ПОЛНОСТЬЮ ЗАРЕГУЛИРОВАН СТОК ВОЛГИ —
ПОСТРОИЛИ КРУПНЕЙШИЕ ПО ТЕМ ВРЕМЕНАМ
ГЭС: ВОЛГОГРАДСКУЮ, САРАТОВСКУЮ,
КУЙБЫШЕВСКУЮ (САМАРСКУЮ), НА КАМЕ —
НИЖНЕКАМСКУЮ. В ДАЛЬНЕЙШЕМ
ПРИОРИТЕТНОЕ РАЗВИТИЕ РАЗНООБРАЗНЫХ
ОТРАСЛЕЙ И
ПРОДОЛЖА




СДЕЛАЕМ ВЫВОД ...



ВНИМАНИЕ ЗАДАНИЕ!

- Первыми государственными образованиями были **Хазарский каганат** и **Волжско-Камская Булгария**. После присоединения Поволжья к России **Астрахань** становится «Южными воротами» государства. **В 19 в. начале 20 в.** Поволжье становится крупным районом производства товарного зерна и **мукомольной** промышленности. Усиливается транспортное значение реки **Волги**. По реке перевозится **зерно, нефтяные грузы, лес**. Военная промышленность располагается в основном в крупных городах – **Казани, Ульяновске, Самаре, Саратове, Сталинграде**. После Великой Отечественной войны завершается превращение Волги в каскад крупных **ГЭС**. В начале **1970-х гг.** вводится в строй самый крупный автозавод ВАЗ в городе **Тольятти**. В заселении и освоении Поволжья **огромную** роль сыграла транспортная артерия Волги.

НАСЕЛЕНИЕ ПОВОДЖЬЯ




СТАТИСТИКА

ПО ПОСЛЕДНЕЙ ПЕРЕПИСИ НАСЕЛЕНИЯ
В АЛТАЙСКОМ КРАЕ:

- **2,13% НЕМЦЕВ, 0,29 % ТАТАР, 0,01 %
КАЛМЫКОВ.**

В КОНТОШИНО ПРОЖИВАЮТ
ПРЕДСТАВИТЕЛИ ЭТИХ НАРОДОВ: 11
ЧЕЛОВЕК- ТАТАР, 27 НЕМЦЕВ, 7
КАЛМЫКОВ.


ВЫПОЛНИТЕ ЗАДАНИЕ РАБОТА В ГРУППАХ





ЧАЙНАЯ
ПАУЗА

КРУПНЕЙШИЕ ГОРОДА ПОВОЛЖЬЯ




САМАРА



*САМАРА (в 1935-1991 г.
Куйбышев), центр
Самарской обл., расположен
на левом берегу р. Волги, в
среднем ее течении, при
впадении в Волгу р. Самара,
в 1098 км в востоку от
Москвы. Население 1152,2
тыс. чел. (2004). Основан в
1586. Город с 1688.*

ЧАСТЬ ПРИВОЛЖСКОЙ
ВОЗВЫШЕННОСТИ НА
ПРАВОМ БЕРЕГУ ВОЛГИ,
ОГИБАЕМАЯ ИЗЛУЧИНОЙ
САМАРСКОЙ ЛУКИ. В
ГОРАХ РАСПОЛОЖЕНЫ
ЖИГУЛЁВСКИЙ
ЗАПОВЕДНИК И
НАЦИОНАЛЬНЫЙ ПАРК
САМАРСКАЯ ЛУКА. САМАЯ
ВЫСОКАЯ ТОЧКА — ГОРА
НАБЛЮДАТЕЛЬ — 381,2 М
НАД УРОВНЕМ МОРЯ. ЭТО
ТАКЖЕ ВЫСШАЯ ТОЧКА
СРЕДНЕЙ ПОЛОСЫ
ЕВРОПЕЙСКОЙ РОССИИ.




КАЗАНЬ



*КАЗАНЬ, столица
Республики Татарстан,
расположена на левом
берегу р. Волга, при
впадении в нее реки
Казанка, в 797 км к
востоку от Москвы.
Население 1108,1 тыс.
чел. (2004). Основан в
1177. Город с 1708.*

ХРАМ ВСЕХ РЕЛИГИЙ

СТРОИТЕЛЬСТВО ХРАМА КАЗАНСКИЙ ХУДОЖНИК ИЛЬДАР ХАНОВ НАЧАЛ НА СВОЕМ ДАЧНОМ УЧАСТКЕ В 1994 ГОДУ. УНИКАЛЬНОЕ ЗДАНИЕ ОБЪЕДИНИЛО В СЕБЕ ЧЕРТЫ КАТОЛИЧЕСКИХ, ПРАВОСЛАВНЫХ И БУДДИСТСКИХ ХРАМОВ, МЕЧЕТИ И СИНАГОГИ. РАСПОЛОЖЕННАЯ НЕДАЛЕКО ОТ КАЗАНИ




ВОЛГОГРАД

ВОЛГОГРАД (до 1925

*Царицын, до 1961 Сталинград),
центр Волгоградской области,
расположен на р. Волга, в 1073
км к юго-востоку от Москвы,
тянется на 100 км по ее
правому берегу.*

*Население 1025,9 тыс. чел.
(2004). Основан в 1589. Город с
1780. Город-герой с 1965.*



СТАТУЯ В МИРЕ

ВСЕМ ИЗВЕСТНАЯ СКУЛЬПТУРА «РОДИНА-МАТЬ ЗОВЁТ!», ЧТО ВОЗВЫШАЕТСЯ НА МАМАЕВОМ КУРГАНЕ, ВНЕСЕНА В КНИГУ РЕКОРДОВ ГИННЕСА В КАЧЕСТВЕ САМОЙ БОЛЬШОЙ СТАТУИ В МИРЕ. ПАРАМЕТРЫ СКУЛЬПТУРЫ ТАКОВЫ: ЕЁ ВЫСОТА — 52 МЕТРА, ДЛИНА РУКИ — 20, ДЛИНА МЕЧА — 29 МЕТРОВ. ВСЕГО ЖЕ, ОБЩАЯ ВЫСОТА СКУЛЬПТУРЫ СОСТАВЛЯЕТ 85 МЕТРОВ. ПРИ ЭТОМ ВЕС СКУЛЬПТУРЫ - ПРИБЛИЗИТЕЛЬНО 8 ТЫС. ТОНН, А, СКАЖЕМ, ВЕС МЕЧА — ПОЧТИ 14 ТОНН.



СДЕЛАЕМ ВЫВОД О ГОРОДАХ:



ЗАКОНЧИТЕ ПРЕДЛОЖЕНИЕ

1. В освоении и заселении Поволжья огромную роль сыграла...
2. Калмыки- это единственный в Европе монголоязычный этнос исповедующий ...
3. Самый древний из трех крупнейших городов Поволжья –это ...

**ПРОВЕРИМ
ПРАВИЛЬНОСТЬ
ВЫПОЛНЕНИЯ ЗАДАЧ
3Б,4Г,5В**

**НЕ ЗАБУДЬТЕ
ВЫСТАВИТЬ БАЛЛЫ!**

ДОМАШНЕЕ ЗАДАНИЕ

- Параграф 33, выполнить задание на выбор
- 1. составить кроссворд по теме «Поволжье»
- 2. Стр.139 вопрос 8 , составить рекламные буклеты для путешественников на теплоходе по Волге.

Молодцы!

Спасибо за работу на уроке!

