



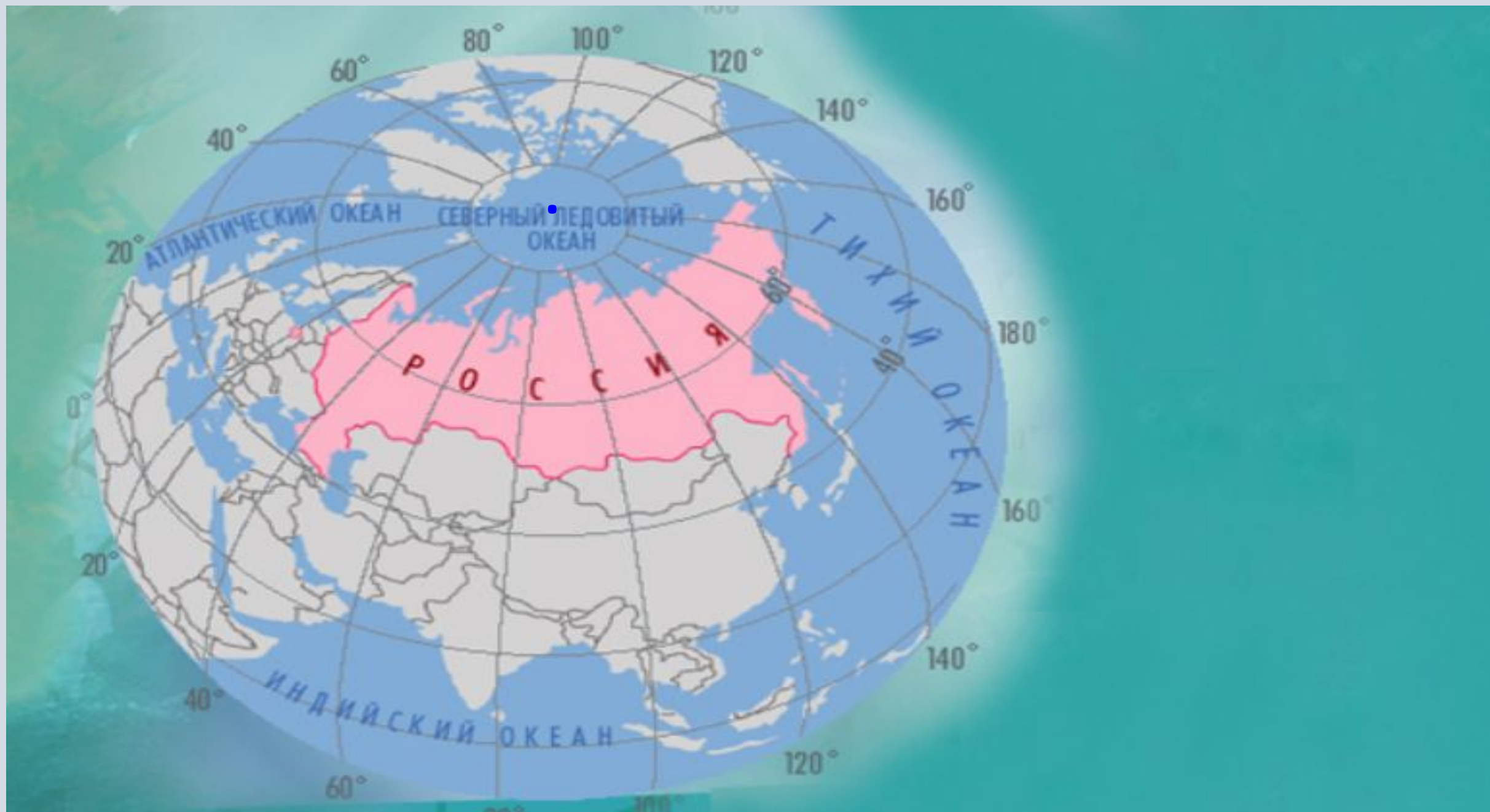
Темы уроков:

1. Соседи России.
2. Место России в мире

9 класс

Ангеловская Т.В. - учитель географии

МБОУ Ильинский УВК



Площадь территории России составляет ... часть обитаемой суши. (.....млн км в кв.)
Она занимает место в мире. Доля 11,3%



По числу жителей наша страна занимает
... место в мире. ■ млн.человек

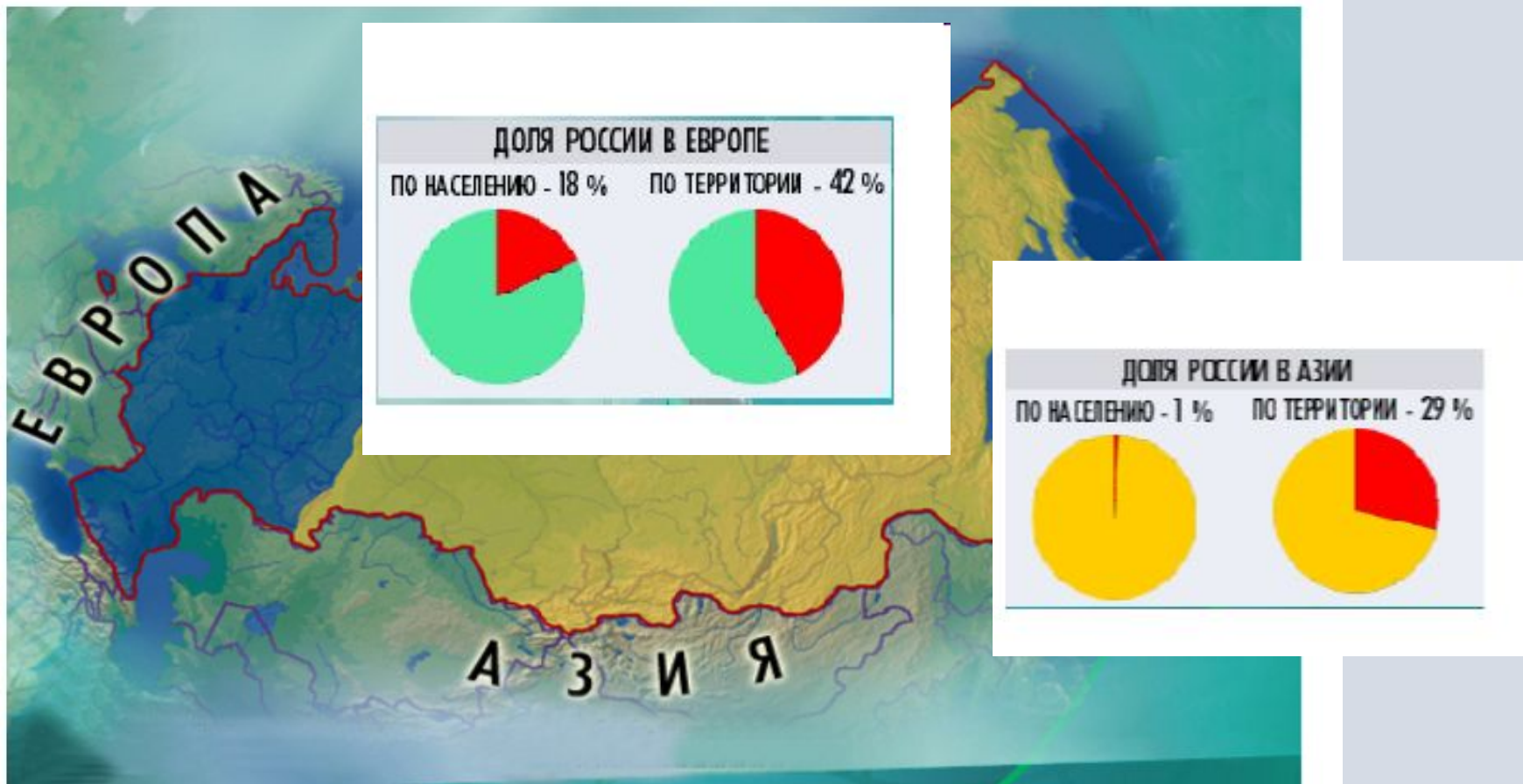


Россия занимает в Европе ... её территории.

Россия занимает в Азии ... её .

Доля населения России в Европе ...%.

Доля населения России в Азии ... %.



Площадь территории России составляет ... часть обитаемой суши. (.....млн км в кв.)

Она занимает место в мире. Доля 11,3%

Численность населения России составляет ...% от населения мира.

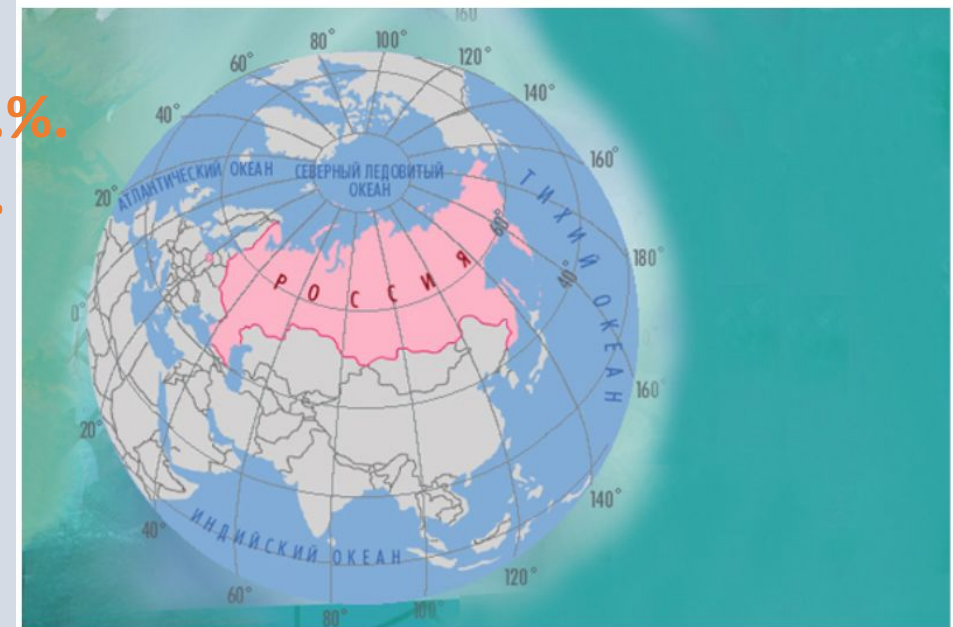
По числу жителей наша страна занимает ... место в мире. ... млн. человек.

Россия занимает в Европе ... её территории.

Россия занимает в Азии ... её .

Доля населения России в Европе ...%.

Доля населения России в Азии ... %.





Россия граничит с



План урока.

- проверим домашнюю работу -
выполним тесты
- проведём речевую зарядку
- познакомимся с видами географического положения
- выясним особенности физико-географического положения России
- оценим работу на уроке

Проверим домашнее задание.

Площадь территории России составляет ... часть обитаемой суши.

1/5

1/6

1/8

1/7

Доля населения России в Азии%.

1

29

45

8

Население России, проживающее в её европейской части, составляет ... % населения Европы.

81

13

18

4,2

Площадь территории России составляет ... млн км в кв.

71

17

7,1

1,7

Россия занимает по территории ... место в мире.

7

1

3

8

Доля территории России в площади мировой суши составляет ... %.

15,4

18,3

11,3

0,3

По числу жителей наша страна занимает ... место в мире.

7

1

3

8

Численность населения России составляет ... млн человек.

154

145

541

451

Численность населения России составляет ...% от населения мира.

3

5,2

12,5

0,5

Россия занимает в Европе ... % её территории.

42

23

38

18

Россия занимает в Азии ... % её территории.

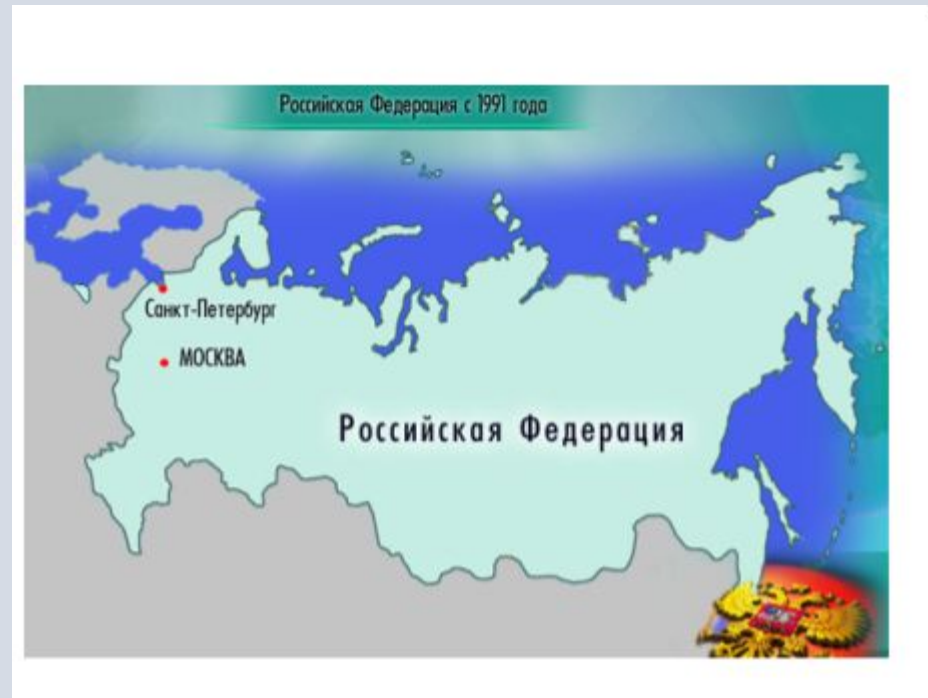
29

30

45

1,7

координаты
северная широта
восточная долгота
западная долгота
с.ш.
з.д.
в.д.
крайняя материковая точка
крайняя островная точка
мыс
полярный круг

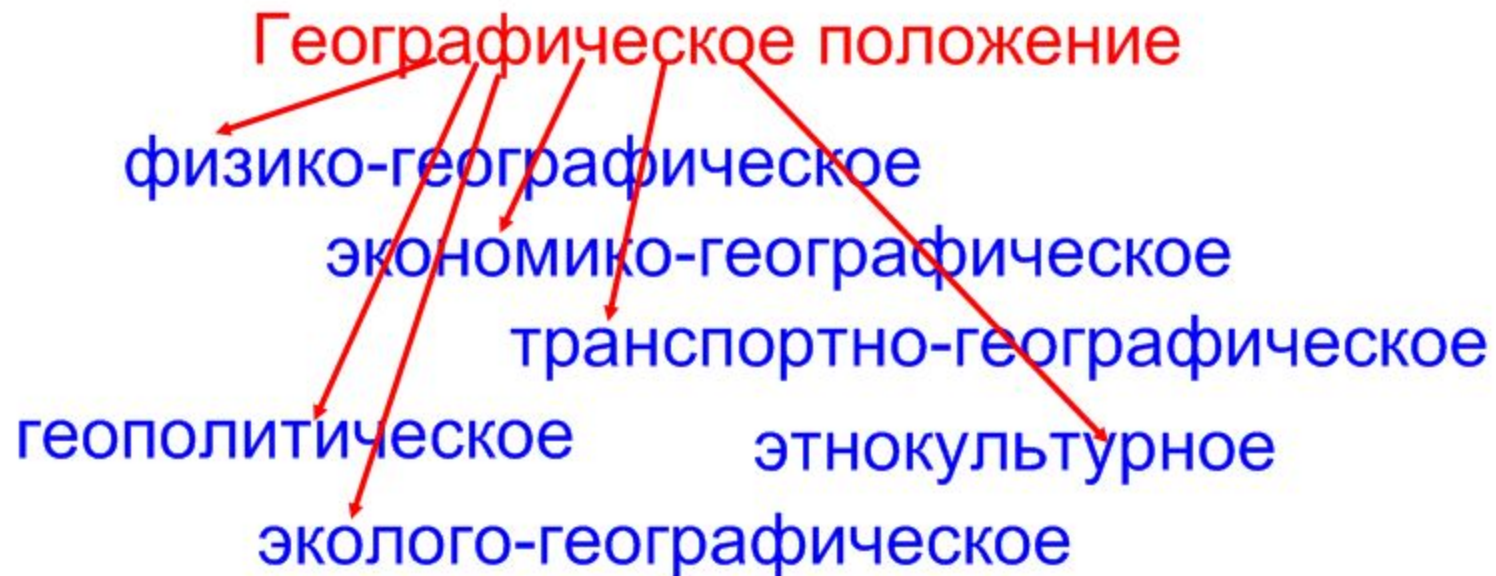


Тема
урока:

Географическое положение России.



Географическое положение - это положение любого географического объекта относительно поверхности Земли и по отношению к другим объектам, с которыми он взаимодействует.

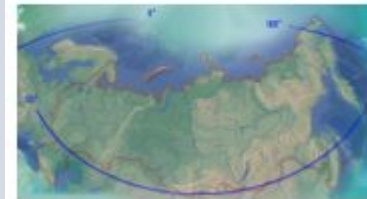
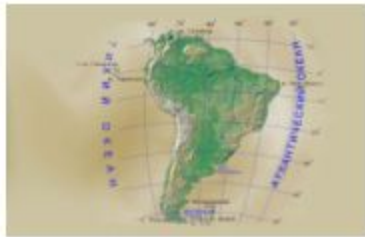




Выбери правильный ответ:

стр.12

- Россия занимает 1-е место в мире по площади
- Площадь России больше площади Южной Америки
- По своим размерам Россия превосходит Австралию и Океанию вместе взятые.
- Берега России омываются водами всех океанов
- Большая часть территории расположена к северу от 50° с.ш.



Крайние точки России.

	Где?	координаты
Восточная материковая		160° з.д. 65° с.ш.
восточная островная		
западная		
западная ос. территории		
северная островная		
северная материковая		
южная	г. Базардюзю	



Географическое положение России

Россия расположена в полушариях

Крайняя южная точка расположена на широте

Крайней северной материковой точкой является мыс ...

Крайняя восточная островная точка остров ...

За полярным кругом расположено более ... территории

Севернее 50° с.ш. расположено почти ... территории

Южнее 50° с.ш. расположено всего ... территории

Крайняя западная точка имеет координаты

СОВРЕМЕННЫЕ ГРАНИЦЫ РОССИИ



1. НОРВЕГИЯ

2. ФИНЛЯНДИЯ

3. ЭСТОНИЯ

4. ЛАТВИЯ

5. ЛИТВА

6. ПОЛЬША

7. БЕЛОРУССИЯ

8. УКРАИНА

9. ГРУЗИЯ

10. АЗЕРБАЙДЖАН

11. КИТАЙ

▲ Географический центр России

Границы России

Страны, граничащие с Россией	Протяженность границ, км
------------------------------	--------------------------

Норвегия	196
Финляндия	1269
Эстония	437
Латвия	250
Литва	304
Польша	244
Белоруссия	990
Украина	1270
Грузия	250
Азербайджан	367
Казхастан	7200
Монголия	3005
КНР	4300
КНДР	17

На **22,1 тыс. км** сухопутных границ России приходится более **38,8 тыс. км** морских. Морские границы Россия имеет с США, Японией, Норвегией, Финляндией, Эстонией, Литвой, Польшей, Украиной, Грузией, Азербайджаном, Казахстаном, КНДР.

- *Место России в мировом сообществе определяется расположением её по отношению к другим государствам, военным и политическим союзам, источникам сырья, рынкам сбыта продукции, мировым торговым путям.*
- *Оно может быть выгодным и невыгодным и зависит от многих факторов – внешних и внутренних условий и от политики.*



Роль и место России в современном мире во многом определяется ее геополитическим положением, то есть размещением, мощностью и соотношением сил в мировой системе государств. Геополитическое положение России специалисты рассматривают с учетом географических, политических, военных, экономических и других факторов. Одной из важных составляющих геополитического положения является способность контролировать ключевые пространства и географические точки. Такая способность является производной от степени самодостаточности (жизнеспособности) геополитического субъекта. С точки зрения своего геополитического положения Россия как прямая преемница СССР и Российской империи оказалась в новой ситуации. Эта ситуация сложилась в результате действий определенных геополитических закономерностей. Со второй половины 1980-х гг. Советский Союз постепенно стал утрачивать контроль сначала над странами социалистического лагеря, а затем и союзными республиками.



Геополитическая и цивилизационная миссия России

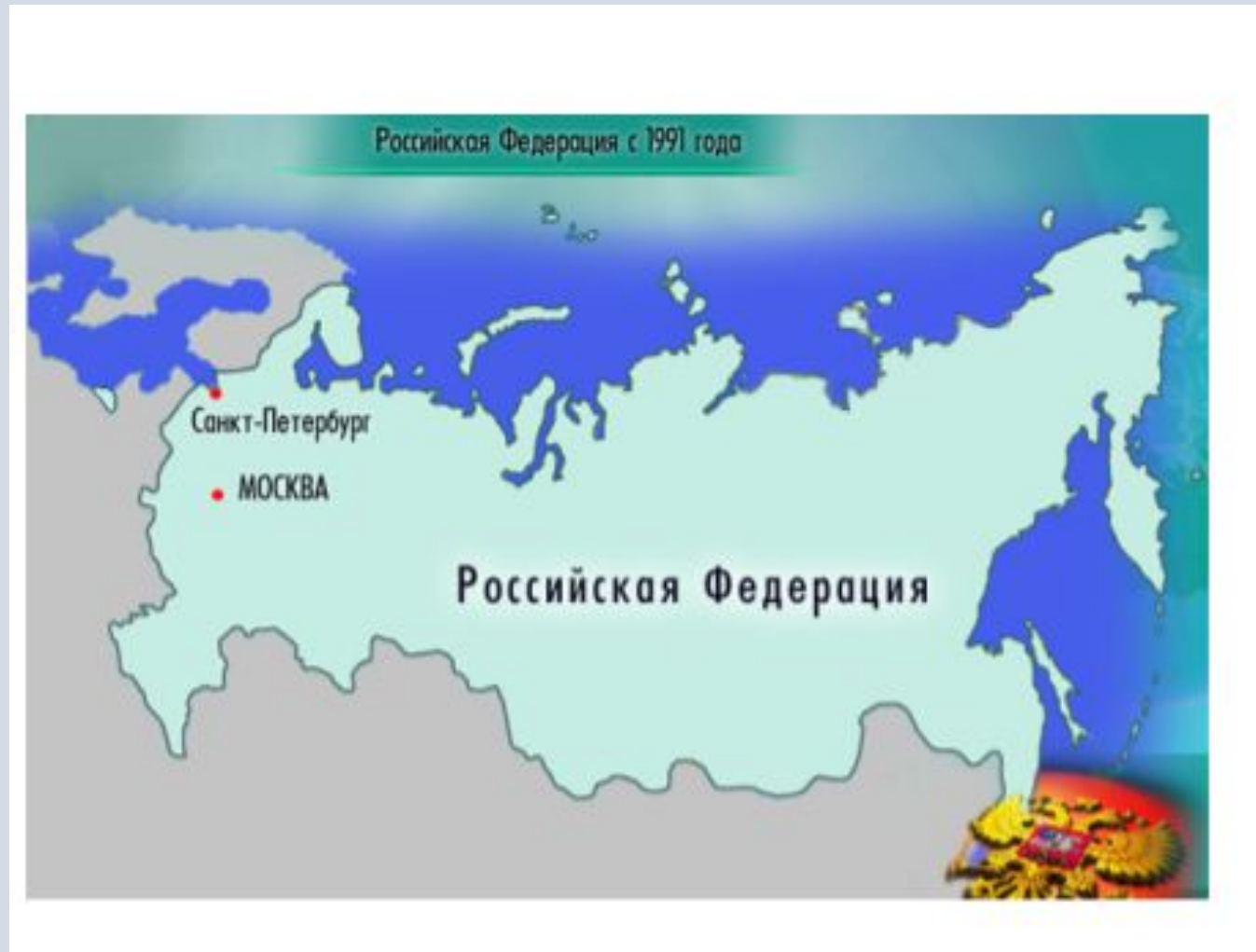


Создание всемирной федерации
свободных демократических государств

Укрепление роли России
как одного из полюсов многополярного мира

Сохранение государственного суверенитета
и национальной независимости России

Д/З - СТР.13, В.1.



Географическое положение России

**Площадь территории
России -**

17,1 млн. км

Географическое положение России

**$\frac{1}{4}$ территории России – в
Европе**

**$\frac{3}{4}$ территории России – в
Азии**

Географическое положение России

Омывается водами 3-х океанов:

запад – Атлантический

север – Северный Ледовитый

восток - Тихий

Географическое положение России

Крайние точки России:

северная – мыс Челюскин (
островная - мыс Флигели)

южная – гора Базардюзю

западная - Балтийская коса

восточная – мыс Дежнева
(островная – остров Ратманова)

Географическое положение России

Россия расположена:

**в северном, восточном и западном
полушариях**

**на северо-востоке материка
Евразия**

в двух частях света – Европе и Азии

Место России среди других стран мира

ПО ПЛОЩАДИ:

Россия занимает 1/8 часть суши

1 МЕСТО В МИРЕ

**Сопоставима с Южной Америкой
В 2 раза больше Австралии**

Место России среди других стран мира

ПО ЧИСЛЕННОСТИ НАСЕЛЕНИЯ:

142 млн человек — 9 МЕСТО

В 10 раз меньше, чем Китай

Место России среди других стран мира

ВВП — валовой внутренний продукт -

общая стоимость товаров и услуг, произведенных в стране в год

Место России среди других стран мира

По объему ВВП -

11-13 МЕСТО В МИРЕ

В 10 раз меньше США

Границы России

Запад — Норвегия, Финляндия,
Эстония, Латвия, Белоруссия,
Украина, Литва, Польша

Юг — Абхазия, Грузия, Южная
Осетия, Азербайджан, Казахстан,
Китай, Монголия, КНДР

Восток — США, Япония

Границы России

Протяженность границ:

сухопутных — 22,1 тыс.км

морских - 38,8 тыс.км

общая — около 60 тыс.км

Границы России

Россия имеет 16 сухопутных и 2 морских соседей и самые протяженные границы в мире