

The background is a lush green scene. At the top, there are branches with bright green leaves. In the center, several clear water droplets and bubbles are suspended in the air. At the bottom, there is a patch of green grass and a snail with a brown shell and two long eye stalks, moving towards the left.

Заповідники В Україні

Найвідоміші та найгарніші

1. Долина нарцисів
2. Канівській природний заповідник
3. Дністровський каньйон
4. Мигійські пороги
5. Трикратський ліс
6. Півострів Тарханкут

Долина нарцисів

- Долина нарцисів – це реліктове місце в Україні, що розташоване на висоті 200 метрів над рівнем моря, в урочищі Кіресі між річками Тиса і Хустець, куди щорічно приїздять тисячі туристів, щоб відчутти пахощі й аромати чарівних квітів. Зараз Долина нарцисів – це єдине місце у світі, де росте нарцис на висоті 200 метрів. Нині Долина нарцисів – це унікальний біосферний заповідник, що займає площу 256 гектарів. На цій же території росте майже 500 видів рідкісних рослин, багато з яких занесені до Червоної Книги.



Канівський Заповідник

Канівський заповідник заходиться в самому центрі України. Це один з найстаріших заповідних об'єктів країни, що розкинувся на площі понад 2 тис. гектар. Дане місце вражає своїм багатством і різноманітністю: вікові дуби та сосни, понад тисячу видів грибів, рідкісні реліктові види рослин, квіти і трави, занесені в Червону книгу України.


Знаходиться вул. Шевченка 108,
м. Канів, Черкаська область






Дністровський Каньйон

Довжина – 250 кілометрів, цей каньйон один із найдовших у Європі. А круті схили, покриті реліктовими лісами, печери і водоспади роблять його одним із найбільш мальовничих і цікавих місць для відвідування. Близько 100 пам'ятників живої і неживої природи є частиною ландшафтного парку Дністровський каньйон.



Мигійські пороги

Чаруючі картинки




Трішки інформації

- Мигійські пороги — одне з нечисленних місць в Україні, де в літню пору можна організувати тренування з техніки водного туризму і гребного слалому. Кожен рік, навесні та влітку сюди приїжджають сотні туристів. знаходяться за адресою с. Мигія 55223, Миколаївська обл.

Трикратський ліс

- Трикратський ліс був висаджений графом Скаржинським в 70-і роки 18 століття. Розкинувся штучний лісовий масив в Миколаївській області біля села Трикрати. Це великий парк загальною площею 247 гектарів. У нього входить урочище «Васильєва пасіка», «Літній хутір Скаржинського», «Лабіринт». Останнє отримало таку назву завдяки безлічі заплутаних стежок, штучних каналів і містків, перекинутих через річку. Знаходиться с. Трикрати 56535, Вознесенський район, Миколаївська обл.



Півострів Таханкурт

- с. Оленівка, Україна
- Площа півострова 1 550 км². Тарханкутський півострів складається головним чином з неогенових вапняків. Він являє собою хвилясту рівнину до 179 м висоти, розчленовану долинами і балками. У понижених ділянках солоні озера (Донузлав та інші). Рослинність степова, в улоговинах — чагарникові зарості.





Дякую за увагу!