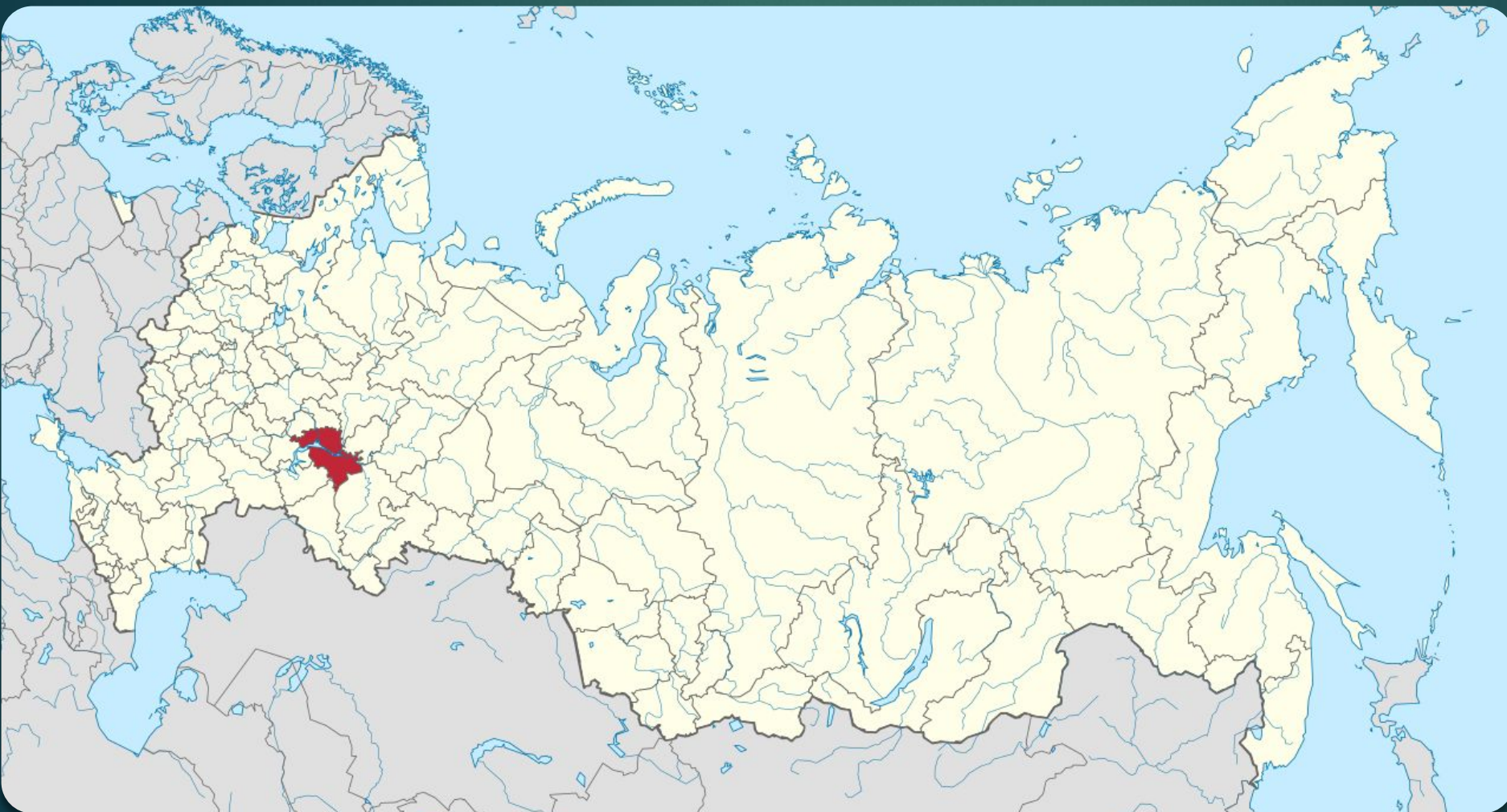


# Республика Татарстан




Выполнила: Дюкина  
Александра  
Николаевна  
1 курс, специальность  
«Стоматология» группа  
36-1-17 Проверила:  
Юстус Татьяна  
Владимировна

# Флаг

Государственный флаг Республики Татарстан представляет собой прямоугольное полотнище с горизонтальными полосами зелёного, белого и красного цветов.

Цвета Государственного флага Республики Татарстан означают:

- ❑ зелёный — зелень весны, цвет ислама, возрождение;
- ❑ белый — цвет чистоты;
- ❑ красный — зрелость, энергия, сила, жизнь.





# Герб

Государственный герб Татарстана представляет собой изображение крылатого барса с круглым щитом на боку, с приподнятой правой передней лапой на фоне диска солнца, помещённого в обрамление из татарского народного орнамента, в основании которого надпись «Татарстан», крылья состоят из семи перьев, розетка на щите состоит из восьми лепестков.

В гербе Республики Татарстан барс — покровитель граждан республики и её народа. Красное солнце на гербе Татарстана означает доброе знамение, успех, счастье, жизнь. На левом боку барса — круглый щит, означающий правовую, экономическую, силовую защищённость граждан Республики Татарстан. Цветок астры с чётным количеством лепестков символизирует вечный источник жизни, долголетие, пожелание долголетия. Семь перьев крыльев барса символизируют пространство воздействия покровительствующей силы барса — и на земле, и на небесах.



# ГИМН

Музыка гимна утверждена 14 июля 1993 года, представляет собой музыкальное произведение известного татарского композитора Рустема Яхина.

## ПЕРЕВОД НА РУССКИЙ

ЦВЕТИ, СВЯЩЕННАЯ ЗЕМЛЯ МОЯ,  
ДА БУДЕТ МИРНЫМ ТВОЙ НЕБОСВОД!  
ЕДИНЫЙ ДОМ У НАС, ОДНА СЕМЬЯ,  
ЖИВЁТ В СОГЛАСИИ НАШ НАРОД.  
БОГАТЫЙ МУДРОСТЬЮ СЕДЫХ ВЕКОВ,  
НАДЕЖДОЙ, ВЕРОЮ ТЫ НАМ СТАЛ,  
И ПУСТЬ ХРАНИТ ТЕБЯ МОЯ ЛЮБОВЬ,  
МОЯ РЕСПУБЛИКА, МОЙ ТАТАРСТАН!

## ТЕКСТ НА ТАТАРСКОМ

МӘҢГЕ ЯШӘ, ГАЗИЗ ВАТАНЫБЫЗ,  
ХАЛКЫМ ТЕЛИ ИЗГЕ ТЕЛӘКЛӘР!  
ГОМЕРЛЕККӘ ЯКЫН ТУГАН БУЛЫП  
ЯШИ БЕЗДӘ ТӨРЛЕ МИЛЛӘТЛӘР.  
КҮП ГАСЫРЛАР КИЧКӨН ЧАЛ ТАРИХЛЫ  
ДАНЛЫ ИЛЕМ, ҮЗЕҢ БЕР ДАСТАН!  
СИНДӘ ГЕНӘ БЕЗНЕҢ ЯЗМЫШЫБЫЗ,  
РЕСПУБЛИКАМ МИНЕМ, ТАТАРСТАН!



# Правительство

Рустам Нургалиевич Минниханов-президент Республики Татарстан— глава республики (субъекта, государства) и высшее должностное лицо, возглавляющее систему исполнительных органов государственной власти субъекта Российской Федерации — Республики Татарстан.

Российский государственный и политический деятель. Президент Республики Татарстан с 25 марта 2010 года. Член Высшего совета партии «Единая Россия». Председатель совета директоров ОАО «Татнефть», председатель совета директоров ОАО «Татнефтехиминвест-холдинг», председатель совета директоров ОАО «Связьинвестнефтехим», председатель попечительского совета футбольного клуба Рубин



# Население Татарстана

Численность населения республики, по данным Росстата, составляет 3 885 253 чел. (2017). По данным Всероссийской переписи населения 2010 года представители свыше 173 национальностей проживают на территории республики, в том числе 8 национальностей, численность населения которых превышала 10 тысяч человек:


- ❖ татары
- ❖ русские
- ❖ чувашаи
- ❖ удмурты
- ❖ мордва
- ❖ марийцы
- ❖ украинцы
- ❖ башкиры

Среди народов, населяющих Татарстан, преобладающие по численности населения - татары (более 2 млн. чел. или 53,2% от общей численности населения республики). На втором месте русские - более 1,5 млн чел. или 39,7%, на третьем - чувашаи (116,2 тыс. чел. или 3,1%).



# Культура

Казанский Кремль-древнейшая часть Казани, комплекс архитектурных, исторических и археологических памятников, раскрывающих многовековую историю города: археологические остатки первого, второго и третьего городищ; белокаменный кремль, ряд храмов и зданий, имеющих большую историко-архитектурную и культурную ценность. Официальная резиденция Президента Республики Татарстан. Объект Всемирного наследия ЮНЕСКО с 2000 года.






# Мечеть Кул-Шариф

Мечеть Кул-Шариф— главная джума-мечеть республики Татарстан и Казани (с 2005 года); расположена на территории Казанского кремля. Названа в честь её последнего имама сеида Кул Шарифа, одного из предводителей обороны Казани.

Мечеть Кул Шариф состоит из 4-рех основных минаретов, высота которых достигает 58-ми метров. Купол здания был декорирован такими формами, которые ассоциируются с декоративными деталями и образами «Казанской шапки».





# Башня Сююмбике

Ба́шня Сююмбике́— дозорная (сторожевая) башня в Казанском кремле.

Башня Сююмбике также относится к «падающим» башням (как, например, Пизанская башня), так как имеет заметный наклон в северо-восточную сторону. На данный момент отклонение её шпиля от вертикали составляет 1,98 м. Первоначально в татарском языке башня именовалась «Хан-джами» или «Хан Мэчете» (то есть «Ханская мечеть»), что отражало историческую память о мечети Казанского ханства. Башня состоит из семи ярусов: первые три яруса в плане квадратные разновысотные четверики и имеют открытые галереи-гульбища; следующие два — восьмиугольные); ещё два — гранёный кирпичный шатёр и дозорная вышка; последний — зелёный шпиль, увенчанный золочёным «яблоком», на котором покоится полумесяц





# Памятник Мусе Джалилю

Памятник Мусе Джалилю — монументальный комплекс, установленный в 1966 году на площади 1 Мая в Казани в память о Герое Советского Союза, лауреате Ленинской премии — поэте-патриоте Мусе Джалиле, участнике антифашистского подполья, казнённого в нацистской тюрьме в 1944 году.

Открытый 3 ноября 1966 года, памятник представляет собой пространственно-развитый комплекс, состоящий из трёх основных частей: площадки-стилобата, скульптуры и гранитной стенки. Авторы композиции: скульптор В. Е. Цигаль и архитектор Л. Г. Голубовский.

В 1974 году памятник Мусе Джалилю был включён в список памятников культуры РСФСР, подлежащих охране как памятники государственного значения





# Природные богатства

- Крупнейший в Татарстане национальный парк «Нижняя Кама» образован в 1991 году в целях сохранения и восстановления природных ресурсов Республики Татарстан. Площадь парка составляет более 26 тысяч гектаров. «Нижняя Кама» представляет собой вытянутую равнину, пересекаемую долинами нескольких рек. На территории произрастают более 500 видов растений, многие из которых внесены в Красную Книгу России. Фауна представлена более чем 400 видами животных.
- Система озер «Голубые озера» расположена на территории столицы республики. Состоит из Большого Голубого, Проточного и Малого Голубого озер. С 1994 года памятник природы получил статус государственного природного заказника регионального значения. Максимальная глубина озер невелика, не более 4 метров, однако их живописность и прозрачность воды делают их популярными не только среди гостей, но и среди жителей Татарстана. Большое голубое озеро — излюбленное место дайверов и поклонников зимнего плавания.
- В Татарстане находится место слияния двух великих рек — Волги и Камы. После строительства плотины Жигулевской ГЭС оно скрыто водами Куйбышевского водохранилища. Его длина составляет более 500 километров, северная часть расположена на территории Татарстана. В результате наполнения водохранилища образовалось настоящее рукотворное море — ширина водной поверхности в устье Камы доходит до 44 километров.

