

Африка. Танзания.



- Государство в Восточной Африке. Входит в Содружество наций. На севере граничит с Кенией и Угандой, на западе - с Руандой, Бурунди и Демократической Республикой Конго, а на юге - с Замбией, Малави и Мозамбиком. Восточной границей является Индийский океан.
- **Площадь** 947 303 км²
(в 7 раз больше площади Омской области 139 700 км²)
- 270658 малых водосборов
- Протяжённость ложбин стока ручьёв 1894606 км
- **Население** 55 572 201 чел.
- **Столица** [Додома](#) (с 1996 г.), [Дар-эс-Салам](#) (по 1996 г.)

В списке Всемирного наследия ЮНЕСКО в Танзании значится 7 наименований



Национальный парк Серенгети
(англ. Serengeti National Park)



Заповедник Нгоронгор
о
(англ. Ngorongoro Conservation Area)



Охотничий резерват Селус
(англ. Selous Game Reserve)



Килиманджаро
(англ. Kilimanjaro)

Национальный парк Серенгети - Категория МСОП — II (Национальный парк)

- Парк Серенгети знаменит своим богатейшим животным миром. Примерно пятьсот видов птиц и три миллиона особей крупных животных обитают на равнинах парка.
- Одной из особенностей парка является миграция животных. Ежегодно, в засушливый период октября и ноября более чем миллион антилоп гну и около двухсот двадцати тысяч зебр перемещаются с северных холмов на южные равнины, где в это время идут непродолжительные тропические дожди. Затем с наступлением дождливого сезона в апреле-июне животные мигрируют на запад и север.



Национальный парк Серенгети

- Древний инстинкт животных движет ими настолько сильно, что ни засуха, ни хищники, в том числе и крокодилы, заполняющие реки, не могут их остановить. При этом стада мигрируют не только в пределах Серенгети, но и по территории других парков и заповедников. В течение этого ежегодного длительного путешествия животные проходят 3000 км. По подсчётам учёных, всей этой гигантской биомассе требуется 4000 тонн травы каждый день. В пути погибает много животных, однако и рождается примерно четверть миллиона детенышей.



Национальный парк Серенгети



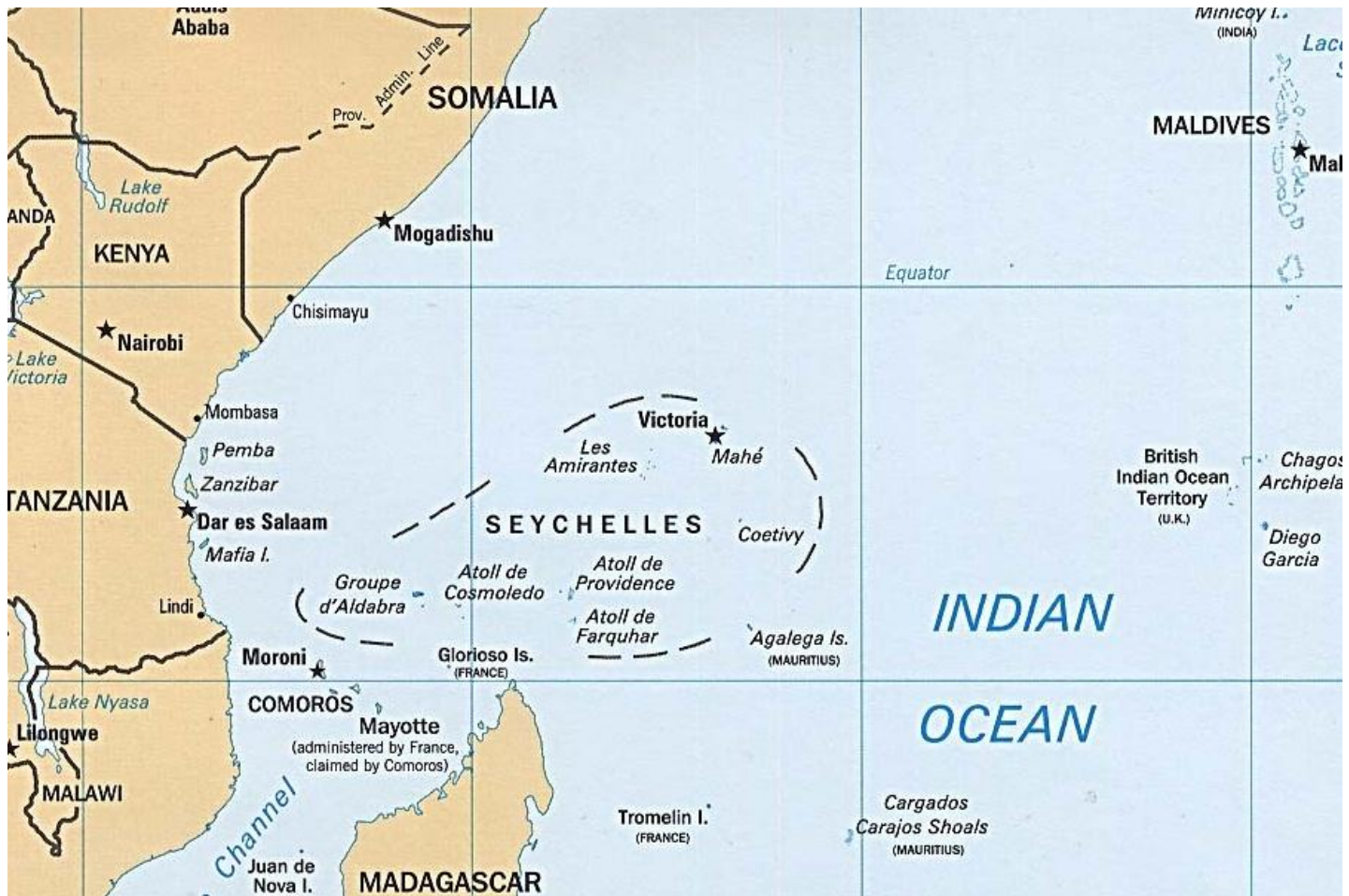
Туризм в Танзании

- Туризм в [Танзании](#) развит достаточно широко благодаря наличию многих природных достопримечательностей.
- Более 44 процентов территории Танзании занимают заказники и национальные парки.
- В стране насчитывается 16 национальных парков, 29 заказников, 40 контролируемых заповедников и морских парков.
- На территории Танзания также расположена высочайшая горная вершина Африки — [Килиманджаро](#).
- По оценке [Нью-Йорк Таймс](#) от 6 января 2012 года, Танзания занимала 7-е место из 45 лучших мест для посещения в этом году.
- Туристическая индустрия Танзании в настоящее время насчитывает 27 тысяч рабочих мест и даёт 25 % поступлений иностранной валюты Танзании.
- В 2011 году Танзанию посетило около 1 миллиона туристов, которые принесли стране доход в \$1,7 млрд. ^[1].

Туристические достопримечательности

- Наиболее известные туристические достопримечательности Танзании расположены в северной части страны и включают гору [Килиманджаро](#) и всемирно известный [Национальный парк Серенгети](#), где можно наблюдать сезонные миграции животных^[2]
- [Заповедник Нгоронгоро](#) представляет собой [кальдеру](#) потухшего вулкана, откуда открывается прекрасный обзор^[1].
- В заповедниках Танзании можно наблюдать большие стада [антилоп гну](#), [зебр](#), [львов](#), а также находящихся под угрозой исчезновения [чёрных носорогов](#)^[3].
- В стране также развит пляжный туризм, особенно на островах [Занзибар](#), [Пемба](#) и [Мафия](#), где особенно развиты спортивная рыбалка и [дайвинг](#)^[1].
- В стране имеется также большое количество мест для культурного туризма, таких как масайские [бома](#) (англ.)[русск.](#) и поселения [бушменов](#)^[4].

Танзания. Индийский океан. Остров Занзибар



Остров Занзибар

- Культура острова отличается своей уникальностью и у нее есть много отличий от Танзании. На острове есть свой парламент и президент.
- Одноименный архипелаг включает 75 островов и тянется вдоль восточного берега Африки. Лазурные воды Индийского океана омывают все острова. Наиболее крупными считаются всего три: Пемба; Унгуджа; Мафия.


Экзотический отдых на острове Занзибар в Танзании


- Экзотический отдых пользуется большой популярностью у многих туристов. Время, проведенное на острове посреди океана, навсегда останется в памяти. Таким островом является Занзибар — яркий и насыщенный с удивительной фауной и экзотической растительностью.



Остров Унгуджа (Занзибар)

- На карте Африки остров Занзибар всегда обозначался как остров Унгуджа. Его так называли раньше. От берегов Танзании он находится очень близко, всего в 40 км. В давние времена этот остров служил пристанищем для многих беженцев. Тогда его заселяли беглые арабы, индусы, персы, поэтому **культура острова сильно отличается от культуры Танзании**. На острове царит особая атмосфера и туристы, приехав сюда сразу, в нее погружаются. Он является мусульманским, но с английскими порядками.





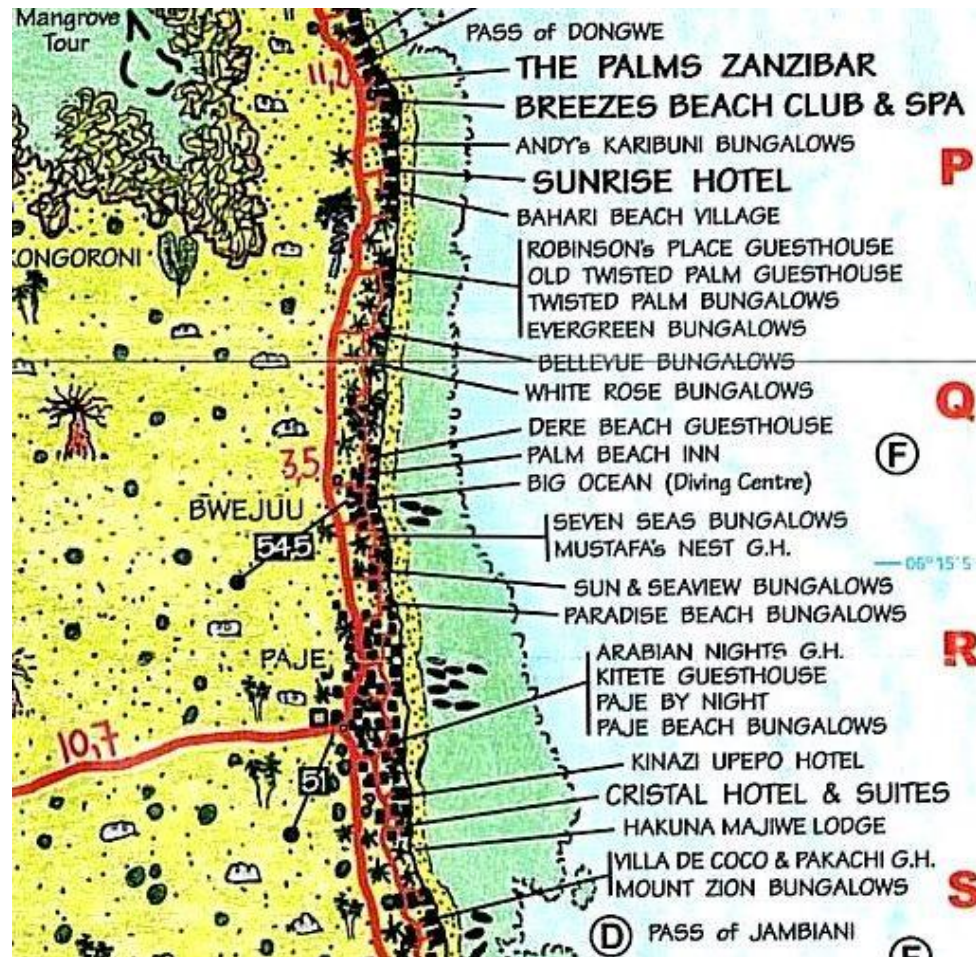
- Главный город Занзибар носит одноименное название, но местные жители его называют **Стоун-Таун (каменный город)**. Город знаменит домом одного из бывших султанов. Его называют Домом Чудес. Он привлекает туристов своей красотой и чудесами цивилизации, которые в XIX веке смогли создать во дворце — лифт, электрические лампочки, водопроводные краны. Город знаменит персидскими банями, Музеем естествознаний, храмом и мечетью.







Вся береговая островов зона занята сетью отелей и бунгало



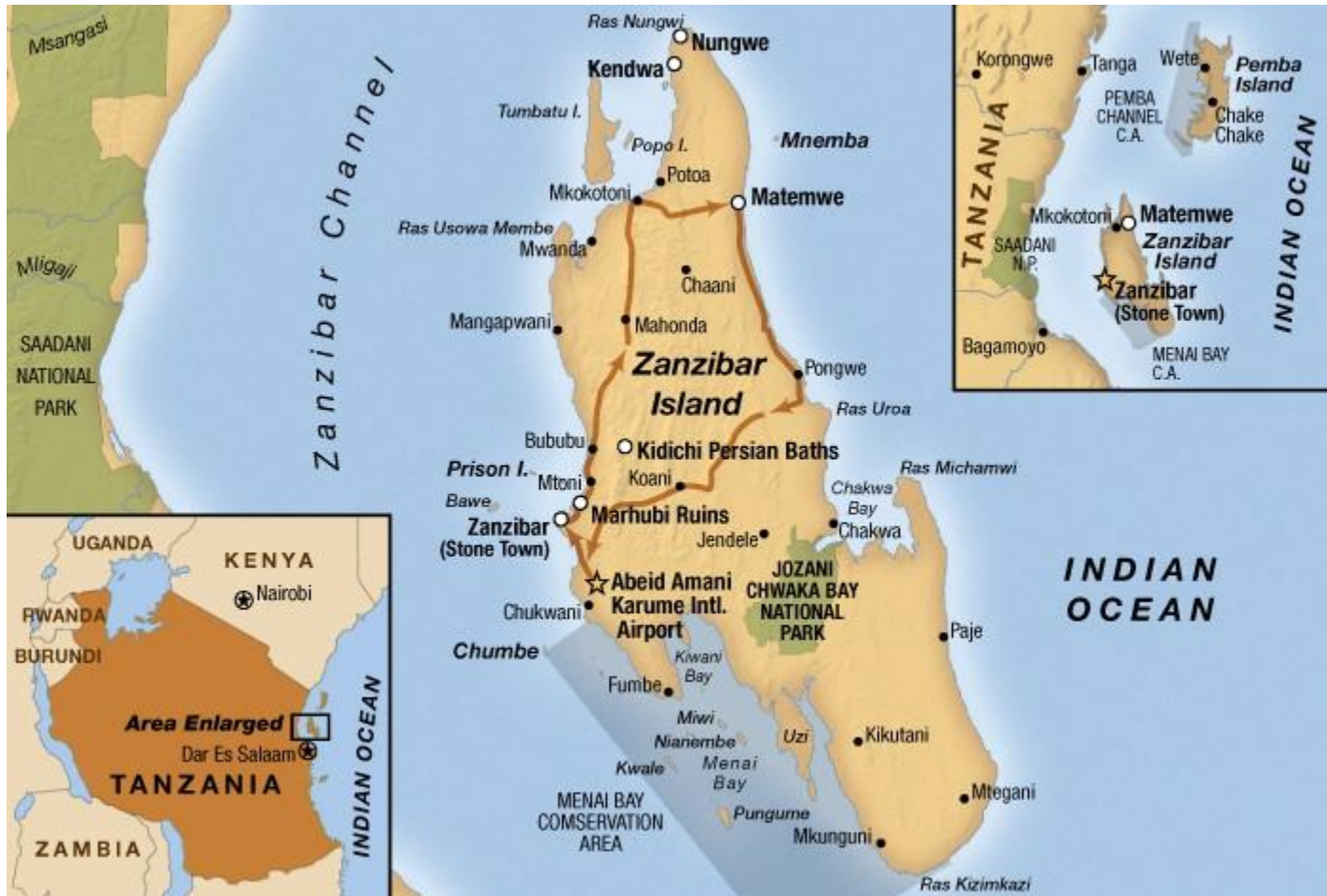




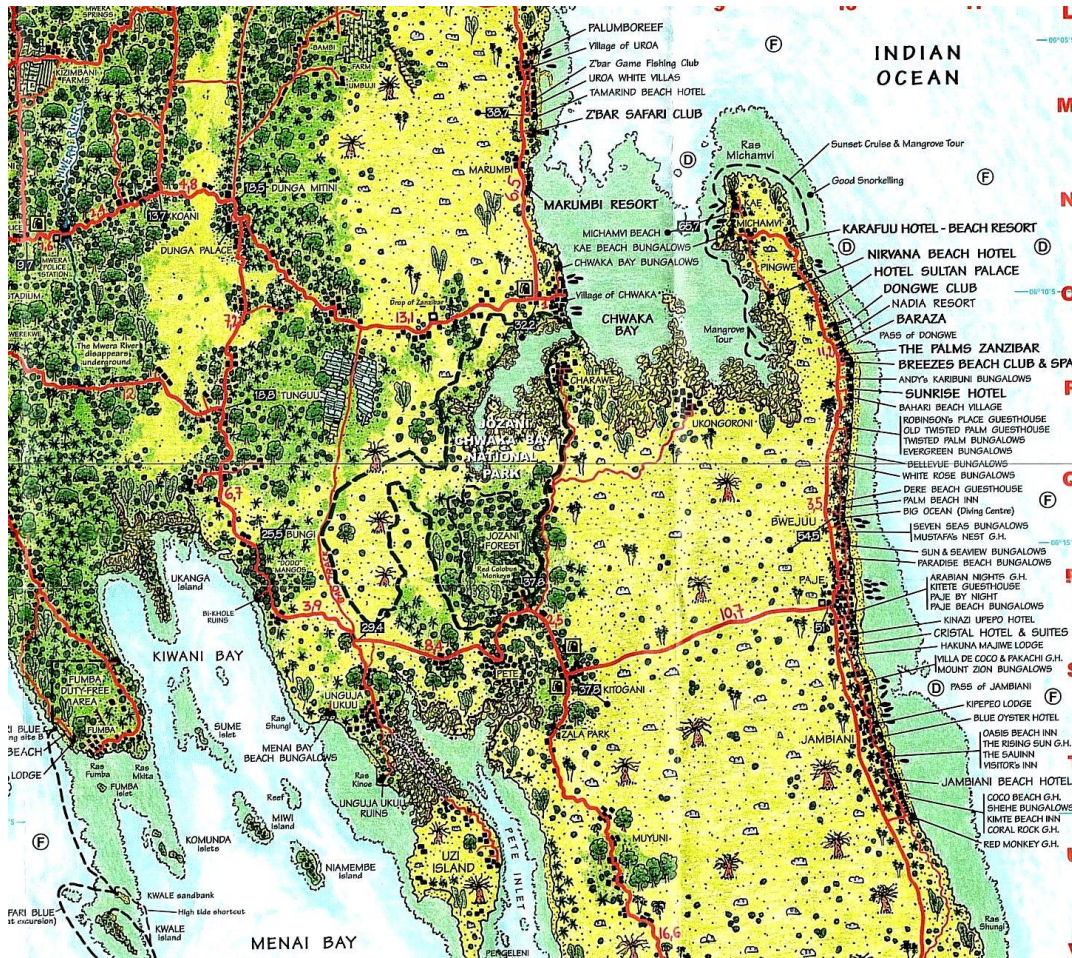
- У туристов большой популярностью пользуются экскурсии на плантации. На огромных территориях выращивают специи знаменитые на весь мир. Торговля специями приносит большую прибыль острову. Привлекает туристов национальный парк с мангровыми деревьями и гигантскими папоротниками.




Национальный парк на острове Занзибар



Национальный парк на острове Занзибар



Растительный мир островов



Растительный мир островов






Ceiba pentandra or *Bombax ceiba*
KAPOK TREE
28m
Kisw.: MSUFI PERI



Terminalia catappa
INDIAN ALMOND TREE
15m
Kisw.: MKUNGU

DOLPHIN VIEW VILLAGE
FREE TIME LODGE
UNGUJA DIVING RESORT
Usine



Mangifera indica
MANGO TREE - 10 m
Kisw.: MWEMBE



Pithecellobium saman
RAIN or SAMAN TREE - 16 m
Kisw.: MCHAPIA TUMBILI




Azadirachta indica
NEEM TREE - 8 m
Kisw.: MWAROBAINI



Carica papaya
PAWPAW - 6m
Kisw.: MPAPAI



Lawsonia inermis
HENNA - 2m
Kisw.: MHINA



Delonix regia or *Poinciana regia*
FLAMBOYANT or FLAMETREE - 9m
Kisw.: MJOHORO

Животный мир национального парка










Пляжи острова Занзибар



Бунгало отелей на острове Занзибар



Дайвинг на острове Занзибар

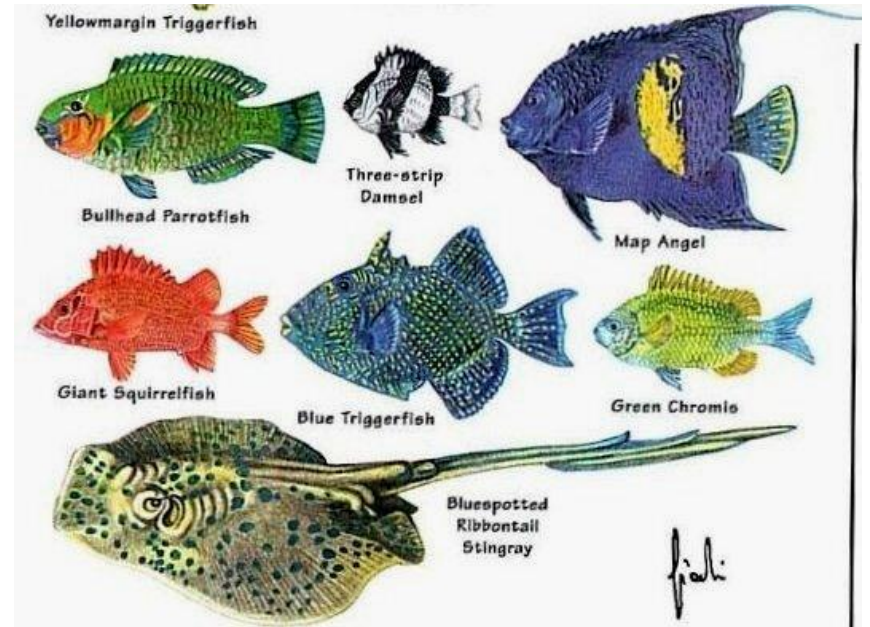


ARCHIPELAGO of ZANZIBAR - UNGUJA ISLAND









Yellowmargin Triggerfish



Three-strip Damoel



Map Angel

Bullhead Parrotfish



Giant Squirrelfish



Blue Triggerfish

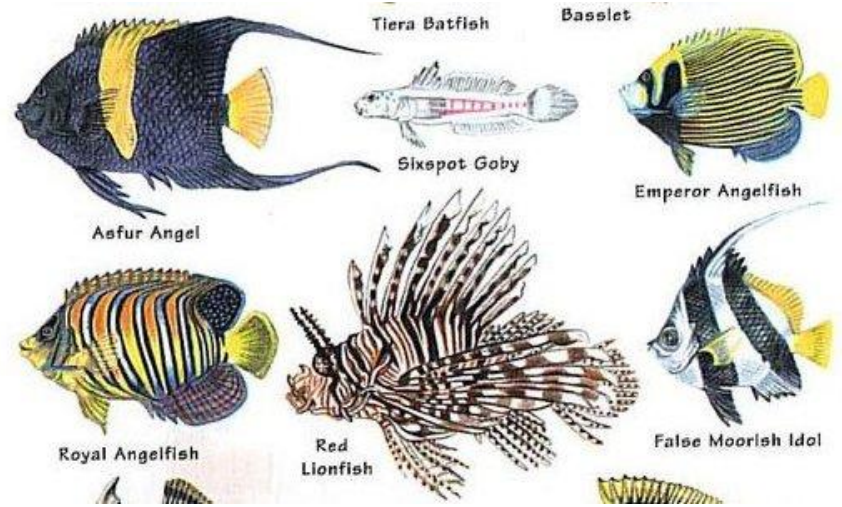


Green Chromis



Bluespotted Ribbontail Stingray

fial





Китовая акула





Спасибо за внимание

Контакты с ОДЮЦТиК 2017 - 2018 уч. года

Контакты с БУ ДО ОДЮЦТиК по следующим вопросам:

- Выполнение заявок на сертификаты участника семинаров в ОДЮЦТиК;
- Заявки на учёбу детских экологических исследовательских активов к мониторинговым рейдам, к экологическим исследованиям малых водосборов муниципальных образований;
- Помощь в разработке маршрутов экскурсий по гидросети города Омска и муниципальных образований;

- Заявки – приглашения в ваши школы, учреждения выездной выставки ОДЮЦТиК «Ручьи Омской области и города Омска» одновременно с учёбой экоактива;
- Работа выставки в летних экспедициях и в детских оздоровительных и палаточных лагерях;
- Мониторинговые рейды и экскурсии по ручьям города Омска.
- Приглашаем ваших обучающихся с докладами на секцию «Охрана природы. Геология» XX областной краеведческой конференции среди обучающихся «Летопись Сибирских деревень» (муниципальный тур - по 26 февраля, областной заочный (с 27 февраля по 12 марта), 27 марта - областной (очный) тур секция «Охрана природы. Геология» – на базе БОУ г. Омска «Гимназия №139»
- Обращаться к методисту ОДЮЦТиК Валитову Ринаду Габдрахимовичу,
- т. 65 – 95-11, с.т. 8951 415 27 64, e-mail - oductik@gmail.com
-