

Республика Крым



Теория

Вопросы

Практикум

Тесты

Задания



Территориально-административный и правовой статус Крыма

- 1475-1783 гг. – Крымское ханство в составе Османской империи
- 1783 - 1917 гг. – часть Таврической губернии в составе Российской империи
- 1918 г. – Республика Таврида
- 1921 г. – Крымская Автономная Советская Социалистическая Республика
- 1945 г. – Крымская область в составе РСФСР
- 1954 г. – Крымская область в составе Украинской ССР
- С 12.02. 1991 – Автономная Республика Крым в составе Украины
- С 18 марта 2014 г. (договор о присоединении Крыма к России), с 21 марта 2014 г. вошла в состав Крымского Федерального округа
- С 28 июля 2016 г. – в составе Южного Федерального округа



План характеристики

1

Визитка

2

ЭГП

3

Население

4

Природные условия

5

Природные ресурсы

6

Промышленность

7

Сельское хозяйство

8

Транспорт

9

Проблемы

10

Перспективы развития



Визитка



Состав

Площадь

Население

Плотность

Республика Крым
столица г.Симферополь
Город Федерального
значения -Севастополь

27 тыс км²
0,15 % от S
России

2,323 млн человек
1,6% от населения
России

78 чел./км²



Экономико-географическое положение

1

- Положение республики на территории страны

2

- Экономическое окружение соседние районы, страны

3

- Транспортное положение

4

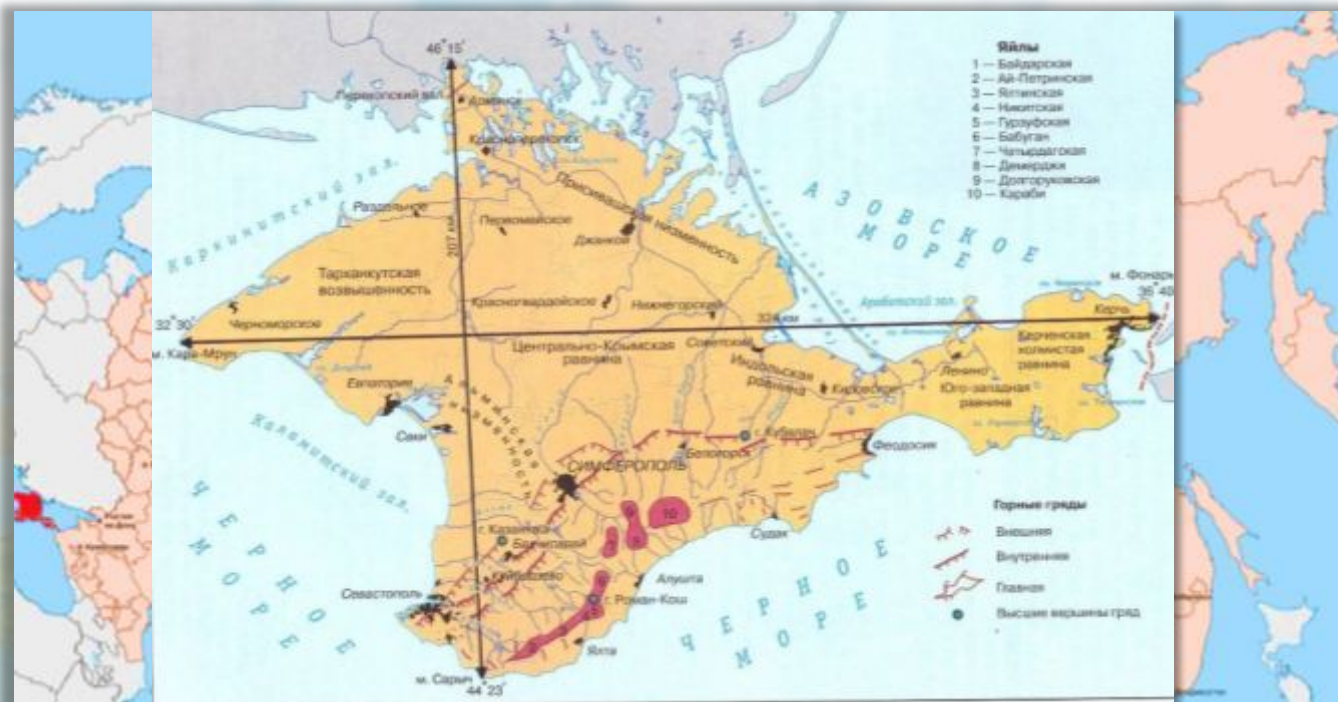
- Положение относительно топливных и сырьевых баз

5

- Оценка ЭГП. Влияние на хозяйство республики



Положение республики на карте страны



Крым расположен на юго-западе России. Протяженность с севера (Перекопский перешеек) на юг (мыс Сарыч) – 207 км, с запада (М. Кара-Мрун) на восток (м. Фонарь) – 324 км. По площади в 20 раз меньше Пиренейского и Балканского, в 15 раз – Камчатки



Экономическое окружение республики



По суше полуостров граничит с Херсонской областью Украины, по морю — с Болгарией, Турцией, Румынией, Грузией и материковой частью России. Омывается на юге и западе Черным морем, на северо-востоке и востоке Азовским морем и Керченским проливом.



Транспортное положение



Общая протяженность железных дорог Крыма составляет 629 км, включая 262 км. электрифицированных путей, длина автомобильных дорог — 6,3 тыс. км. Также в регионе действует 5 крупных портов (Евпатория, Ялта, Керчь, порт Крым, Севастополь), 1 гражданский аэропорт (Симферополь).

Положение относительно топливных и сырьевых баз



В Крыму добываются:

- железная руда вдоль восточного и северного берегов Керченского полуострова.
- нефть Керченского полуострова
- инкерманский камень

Инкерман

Полезные ископаемые имеют местное значение.



Оценка ЭГП республики

Плюсы ЭГП Крыма	Минусы ЭГП Крыма
<p>1.Имеет выход к морям Азовскому и Черному, что благоприятно для внешней торговли.</p> <p>2.Находится в области с благоприятным климатом.</p> <p>3.Имеет все условия для развития морского транспорта.</p>	<p>1.Не имеет границы с материковой частью России. Своеобразная «островная» изолированность.</p> <p>2.Недостаток топливных и сырьевых ресурсов.</p> <p>3.Граница с Украиной – зона конфликта.</p>



Население

Численность

Плотность
населения

Национальный
состав

Города



По состоянию на 14 октября 2014 года численность городского населения составила 1 323 050 человек или 57,91% от общего населения Крыма, в том числе в республике — 959 916 человек или 50,75%.



Симферополь



Вокзал



Кинотеатр

Город Симферополь — это центр Крыма. Расположен почти посередине полуострова, транспортное — именно отсюда во все стороны разбегаются автомобильные и железные дороги. Симферополь — столица Республики Крым. По меркам нового времени это достаточно молодой город, в 2014 году он будет отмечать свой 230-й день рождения.



Севастополь



Херсонес



Памятник адмиралу Нахимову П.С.

Город- федерального значения на юго-западе Крымского полуострова, на побережье Чёрного моря. Незамерзающий морской торговый и рыбный порт, промышленный, научно-технический, рекреационный и культурно-исторический центр. Носит звание «Город-Герой».



Ялта



Ливадийский дворец



Массандровский дворец

Ялта, или как ее еще называют «Русская Ривьера» — курортная столица в южной части Крыма. В состав административного центра, именуемого Большой Ялтой, входят: Алупка, Форос и т.д. Протяженность Большой Ялты составляет 72 км. Климат Ялты субтропический средиземноморского типа – теплый и сухой.



Феодосия



Музей Айвазовского




Музей Грина


Феодосия расположена в юго-восточной части Крыма. Город является своеобразным рубежом между горным и степным Крымом. История Феодосии уходит вглубь веков: это один из самых древних городов на Земле. Еще в 6 веке до нашей эры греки основали «Богом данную» (именно так переводится на русский язык название города).



Керчь



Храм Святого Иоанна Предтечи



Аджимушкайские каменоломни

Керчь — город в восточном Крыму на берегу Керченского пролива. Керчь является одним из древнейших городов мира. В настоящее время на его территории находится множество памятников истории и архитектуры, относящихся к различным эпохам и культурам. Керчь — город герой.



Бахчисарай



Успенский монастырь



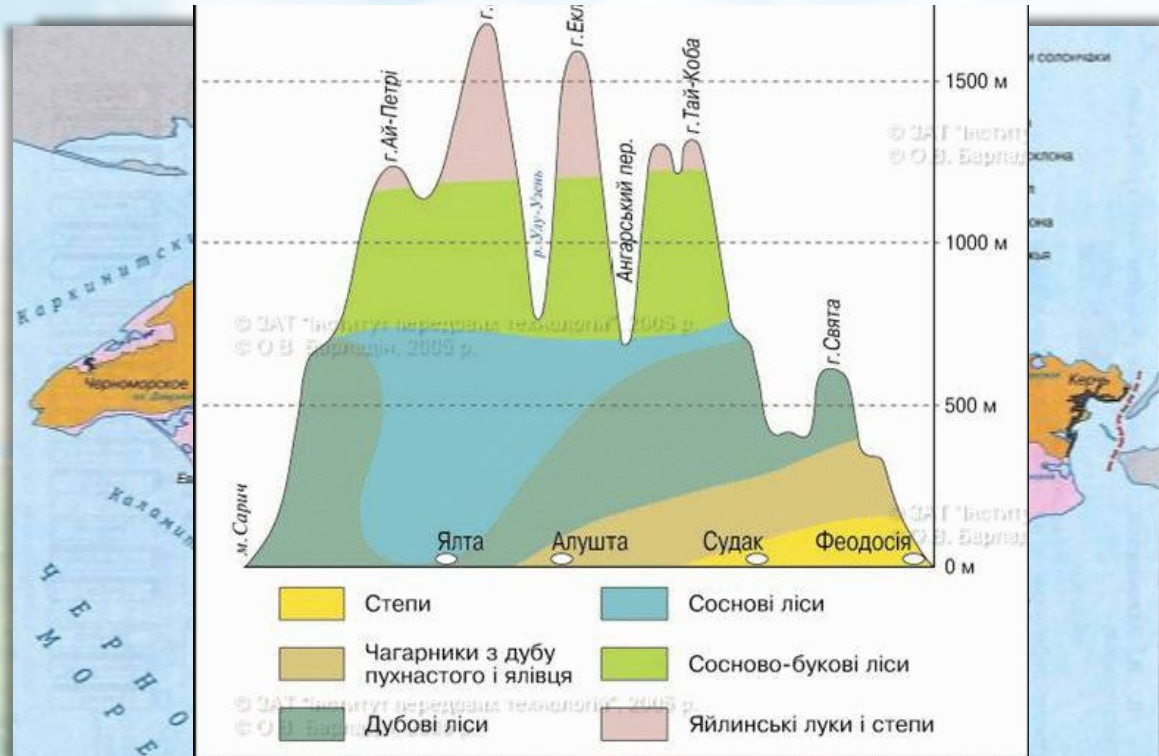
Чуфут-Кале

Бахчисарай — город в Крыму, центр Бахчисарайского района республики Крым. Бывшая столица Крымского ханства. Столица крымско-татарского народа. Название переводится с крымскотатарского, как сад-дворец.



Природные условия

- 1 Черноземы южные слабогумусированные
- 2 Черноземы южные мицелярно-карбонатные и мицелярно-высо-кокарбонатные
- 3 Черноземы южные средне- и тяжело глинистые и на красно-бурых глинах
- 4 Черноземы южные остаточно-солонцеватые
- 5 Черноземы слитые солонцеватые и на тяжелых глинах
- 6 Черноземы остаточно-карбонатные
- 7 Лугово-черноземные почвы
- 8 Темно-каштановые почвы, в том числе солонцеватые
- 9 Лугово-каштановые солонцеватые почвы
- 10 Луговые и черноземно-луговые почвы
- 11 Луговые и черноземно-луговые солонцеватые почвы
- 12 Солонцы
- 13 Песчаные примитивные почвы
- 14 Дерново-карбонатные почвы
- 15 Горно-луговые черноземовидные и горные лугово-степные почвы
- 16 Бурые горно-лесные почвы
- 17 Буроземы горные
- 18 Коричневые горные щебнистые почвы



Высотная поясность выражена особо на Главной гряде. Здесь представлены широколиственные леса, которые переходят в буково-грабовые. Верхний пояс образуют горные луга. Южные склоны заняты кустарниковой растительностью. В интервалах высот 400-900 м преобладает реликтовая кряжистая сосна крымская.



Равнинный Крым



Северо-крымская равнина



1. Центрально-Крымская равнина плоская редко-расчлененная долинами рек.
2. В западном направлении эта равнина постепенно переходит в сильно пересеченную Тарханкутскую возвышенную равнину.
3. Север Крыма занимает Северо-крымская, гладкая, как стол равнина.



Горный Крым



Сапун -гора



Мыс Фиолент

Внешняя куэстовая гряда начинается у мыса Фиолент и простирается до Мекензиевых гор. Ее протяженность составляет 114 км, а высота — 350 м. Восточнее она сливается с Внутренней грядой.

«высокогорное летнее пастбище»)

при ширине до 50 км.



Керченский полуостров



Полого-волнистая равнина



Холмисто-грядовый рельеф

Керченский полуостров по рельефу делится на две части юго-западная часть представляет собой полого-волнистую равнину. Для северо-восточной части характерен холмисто-грядовый рельеф.



Природные ресурсы



Рекреационные ресурсы



Минеральные ресурсы



Земельные ресурсы



Агроклиматические ресурсы



Рекреационные ресурсы

Природно-рекреационные ресурсы



Культурно-исторические достопримечательности

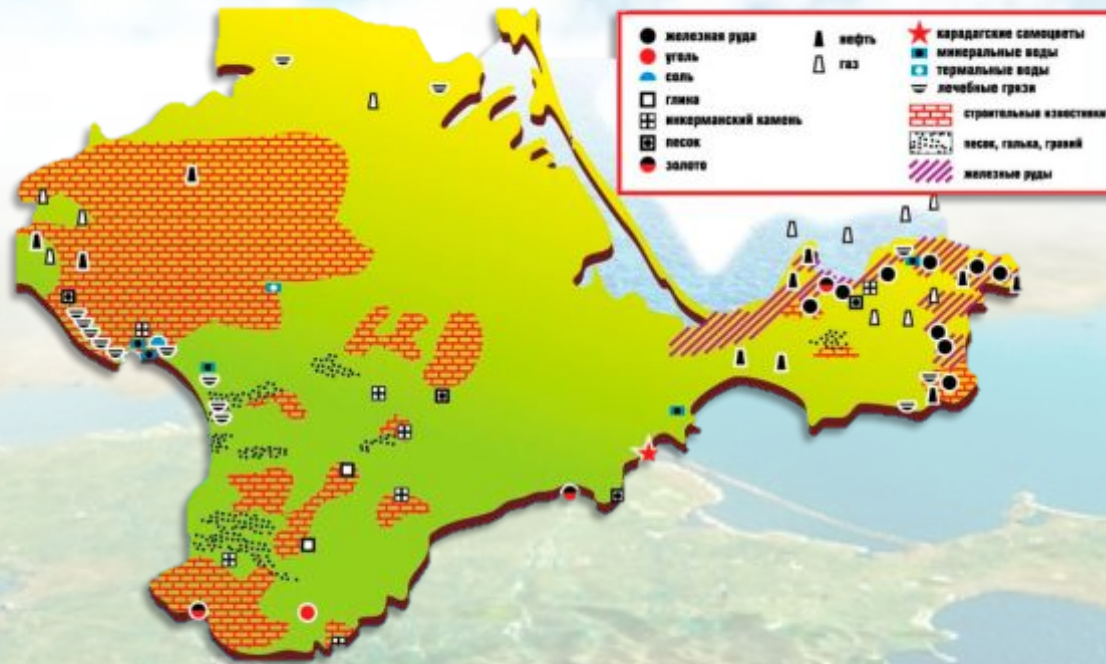


Благоприятный климат,
разнообразная природа,
ласковое море, исторические и
архитектурные памятники
привлекают большое
количество туристов и

отдыхающих



Минеральные ресурсы



Крым не богат минеральными ресурсами. Полезные ископаемые Крыма: железные руды Керчи. Из нерудных полезных ископаемых: залежи известняка, гипса, кварцевых песков и глин. Есть месторождения нефти и газа, но они незначительны.



Земельные ресурсы

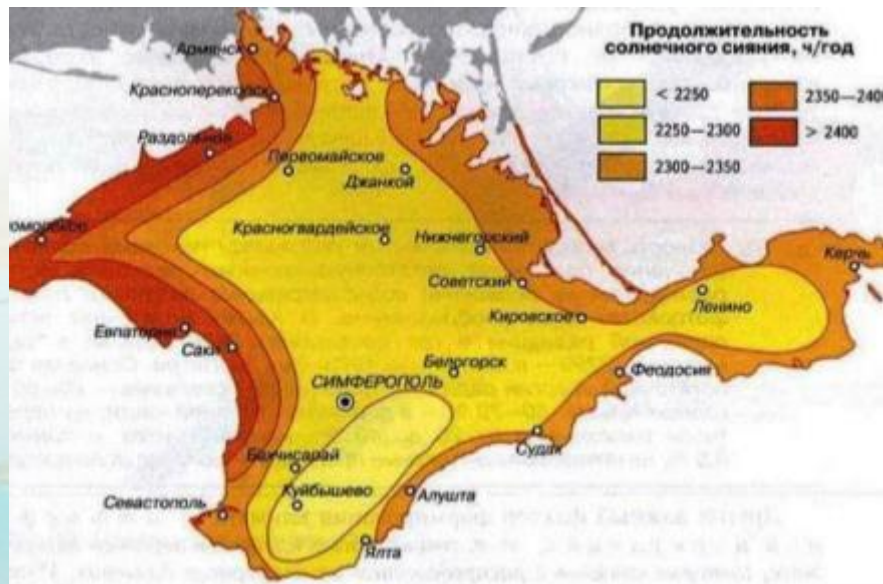


В Крыму сельскохозяйственные угодья занимают площадь около 1800 тыс, га, или почти 70 % всей площади земель. Остальные земли заняты лесами, кустарниками, водными объектами, оврагами, песками или являются нарушенными.

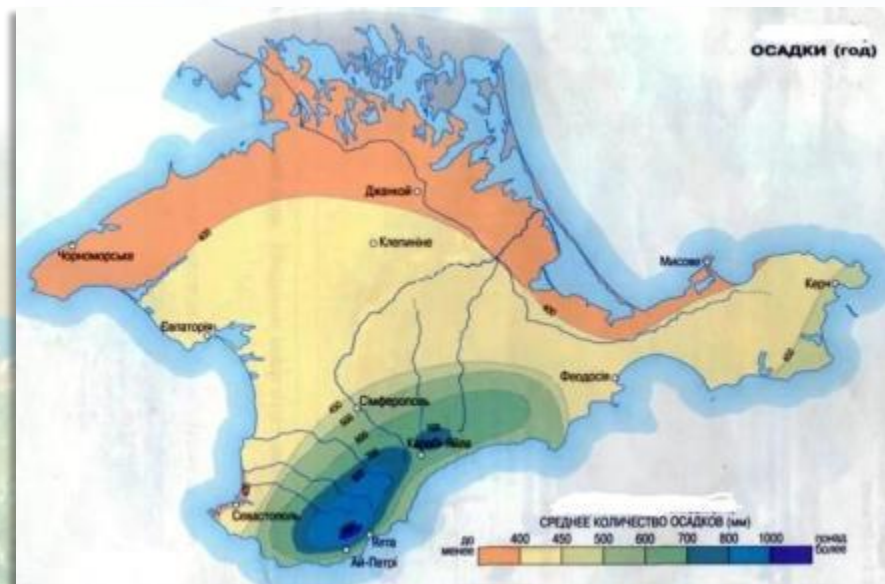


Агроклиматические ресурсы

Продолжительность солнечного
сияния



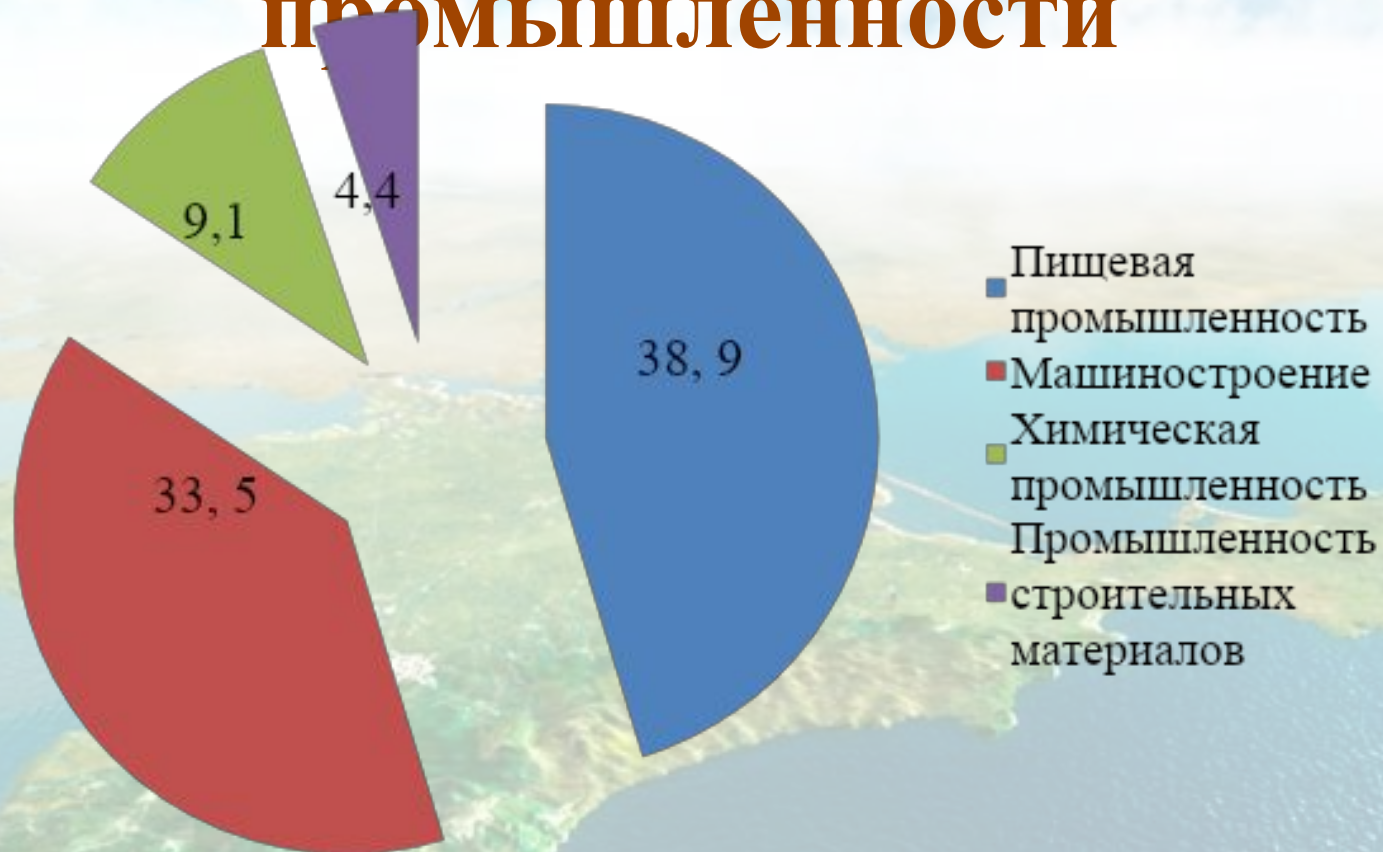
Годовое количество осадков



Агроклиматические ресурсы Крыма позволяют выращивать многие культуры умеренного и даже субтропического пояса. Сумма активных температур в равнинном Крыму за год составляет 3300-3600 градусов; длительность безморозного периода в равнинной части Крыма 170-200 суток. Однако обилие тепла и света сопровождается недостаточной увлажненностью.



Отраслевая структура промышленности



Промышленность Крыма



Пищевая промышленность



Машиностроение



Химическая
промышленность



Производство строительных
материалов



Пищевая промышленность



Главные отрасли пищевой промышленности:
винодельческая – Массандра;
рыбоперерабатывающая – Керчь, Ялта;
консервная – Симферополь;
табачно-ферментационная – Ялта, Феодосия, Симферополь;
эфиро-масличная – Симферополь, Алушта, Судак, Бахчисарай.



Машиностроение



Машиностроение специализируется на:

- на производстве электротехнического и электронного оборудования ,
- радио и теле-оборудования ,
- средств связи,
- оптических и навигационных устройств.
- судостроение представлено заводами в Севастополе, Керчи и Феодосии.



Химическая промышленность



Химическая промышленность представлена Сакским химическим заводом и научно-производственным объединением «Йодобром», основанных на использовании рапы местных озер, а также двумя заводами в Красноперекопске – Крымский содовый и Перекопский бромный.



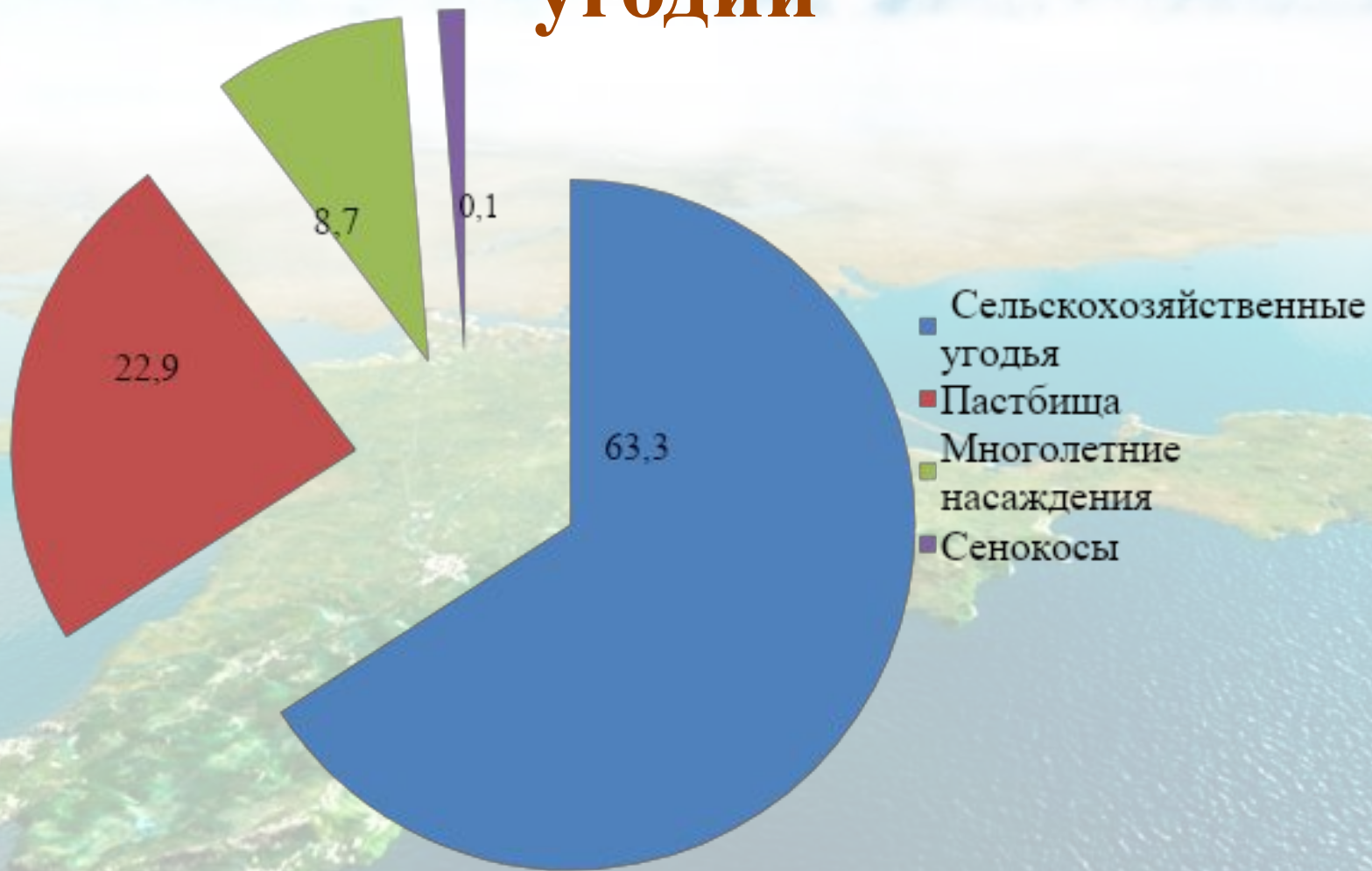
Производство строительных материалов



«Объединение строительных материалов»
«Строительный завод (нах шеарай)» объединение



Структура сельскохозяйственных угодий



Отрасли специализации сельского хозяйства

Растениеводство

Зерновое хозяйство

Виноградарство

Овощеводство

Садоводство

Эфиромасличные культуры

Животноводство

Овцеводство

Скотоводство

Рыболовство

Шелководство

Пчеловодство



Транспорт



В Крыму представлены следующие виды транспорта:

-железнодорожный (поезд, электричка);

-автомобильный (автобус, легковые и грузовые авто, такси, троллейбус);

-водный (грузовые и пассажирские суда, паром);

-воздушный (самолёт, вертолёт);

-трубопроводный транспорт

-канатная дорога



Проблемы

Экологические проблемы Крыма: некачественная вода.

- Нестабильность социальнополитической обстановки в приграничных регионах Украины;
- Ограничение международного сотрудничества с Крымом, режим международных экономических санкций и ограниченность притока иностранных инвестиций;
- Недостаточность ресурсной базы Крыма по энергии, воде, продовольствию;
- Снижение конкурентоспособности санаторнокурортного и туристского комплекса, по сравнению с подобными предприятиями в других странах Черноморского региона.



Перспективы развития

- Обеспечение транспортной доступности Крыма со стороны материковой России;
- Устранение ограничений и повышение качества энергоснабжения региона;
- Устранение ограничений водоснабжения полуострова, улучшение качества его дорожной сети и берегоукрепительных сооружений, создание новых полигонов утилизации твёрдых бытовых отходов и мусороперерабатывающих предприятий;
- Развитие социальной сферы и эффективное использование туристско-рекреационного потенциала полуострова;
- Обеспечение межнационального согласия.



Вопросы

1

Рекреационными, земельными, агроклиматическими

2

Республика Крым и город федерального значения -
Севастополь

3

Пищевая промышленность, химическая
промышленность, машиностроение и производство
строительных материалов

4

Равнинный Крым, горный Крым и волнисто-холмистый
Крым Керченского полуострова

5

Благоприятный климат, море, разнообразный климат,
природные и исторические памятники



Практикум

1. Нанести на контурную карту субъекты федерации Крыма
2. Нанести пограничные государства и моря, омывающие Крым.
3. Нанести основные месторождения минерального сырья Крымского полуострова.
4. Нанести порты и промышленные центры Крыма

Образец



Образец



- Машиностроение
- Пищевая промышленность

- Химическая промышленность



Тест

1

Какими природными ресурсами богат Крым?
а) рекреационными б) лесными, в) топливными г) водными

2

Городом –героем на Крымском полуострове является:
а) Алушта б) Симферополь в) Ялта г) Керчь

3

Крым омывается водами :
а) Азовского моря б) Баренцева моря в) Каспийского моря г) Черного моря

4

Республика Крым вошла в состав России
а) 2014 б) 2017 в) 2006 г) 1945

5

Какая отрасль промышленности не является ведущей в Крыму?
а) Машиностроение б) Пищевая в) Лесная г) Химическая

Проверка



Проверка

1 Какими природными ресурсами богат Крым?

- а) рекреационными б) лесными, в) топливными г) водными

2

Городом –героем на Крымском полуострове является:

- а) Алушта б) Симферополь в) Ялта г) Керчь

3

Крым омывается водами :

- а) Азовского моря б) Баренцева моря в) Каспийского моря г) Черного моря

4

Республика Крым вошла в состав России

- а) 2014 б) 2017 в) 2006 г) 1945

5

Какая отрасль промышленности не является ведущей в Крыму?

- а) Машиностроение б) Пищевая в) Лесная г) Химическая



Задания:

Задание1 Выберите верные утверждения:		Да	Нет
1	Крымский полуостров омывается Азовским морем	<input type="radio"/>	<input type="radio"/>
2		<input type="radio"/>	<input type="radio"/>
3	Крымский полуостров богат рекреационными ресурсами	<input type="radio"/>	<input type="radio"/>
4	В этническом составе населения Крыма преобладают татары	<input type="radio"/>	<input type="radio"/>
5	На территории Крымского полуострова 4 города -героя	<input type="radio"/>	<input type="radio"/>
6	Крым испытывает нехватку водных ресурсов и электроэнергии	<input type="radio"/>	<input type="radio"/>
7	Главные отрасли специализации-цветная металлургия, электроэнергетика и легкая промышленность.	<input type="radio"/>	<input type="radio"/>



2

3



Задание 2

*Кто видел край, где роскошью природы
Оживлены дубравы и луга,
Где весело шумят и блещут воды
И мирные ласкают берега,
Где на холмы под лавровые своды
Не смеют лечь угрюмые снега...*

А.С.Пушкин

Какие особенности географического положения Крыма очень удачно подметил великий русский поэт в приведенном отрывке?

Проверка

Разнообразие природы (*роскошь природы, оживлены дубравы и луга*), воды теплого Черного моря (*ласкают берега*), лавры произрастают в теплом климате (*лавровые своды*), Крымский полуостров находится в низких широтах (*не смеют лечь угрюмые снега*)



1

3



Задание 3

Изучив физическую карту Крыма, заполните пропуски в тексте.
Крымский полуостров равноудален от _____ и _____ . На севере Крымский полуостров соединяется с материковой частью узким _____ перешейком. По этому перешейку проходит сухопутная граница Республики Крым с соседней областью Украины - _____. На востоке находится _____ пролив, который соединяет _____ и _____ моря.

Крымский полуостров равноудален от **экватора** и **северного полюса**. На севере Крымский полуостров соединяется с материковой частью узким **Перекопским** перешейком. По этому перешейку проходит сухопутная граница Республики Крым с соседней областью Украины - **Херсонской**. На востоке находится **Керченский** пролив, который соединяет **Азовское** и **Черное** моря.

Проверка

1

2



Навигация



-диаграммы



-далее



-фотографии



-назад



-карта



-фильмы



-текст



-ВЫХОД

Скрытая информация



Ресурсы

http://fotohood.ru/images/641026_respublika-krym-karta.jpg карта
<https://fs00.infourok.ru/images/doc/302/301820/img6.jpg> карта
<http://www.topkurortov.com/wp-content/uploads/2015/05/krym.jpg> картинка Крыма с космоса
http://perego-shop.ru/gallery/images/824146_krym-v-rossii-karta.jpg Крым на карте России
http://polit.ru/media/photolib/2014/05/20/thumbs/CrimeaF_1400564071.jpg.600x450_q85.jpg Крым карта
http://krymology.info/images/b/b0/Важнейшие_транспортные_пути_Крыма_по_БББ.png карта транспорта
http://popdensitymap.ucoz.ru/36.population_density-administrative_boundaries-ma.png плотность населения
<http://ocrim.ru/blog/wp-content/uploads/2014/09/goroda-kryma.jpg> карта города Крыма
https://upload.wikimedia.org/wikipedia/uk/f/fd/Simferopol_vokzal.jpg Симферополь
https://upload.wikimedia.org/wikipedia/commons/d/dd/Кинотеатр_%22Симферополь%22.jpg гостиница Симферополя
<http://www.kafa.ws/upload/iblock/ea5/1.jpg> Симферополь
http://ic.pics.livejournal.com/crimean_man/72925068/98553/98553_900.jpg площадь Ленина
http://politikus.ru/uploads/posts/2016-05/1462384590_society_sevastopolskie-zavody-poluchili-krupnye-oboronnye-zakazy-611.jpeg Севастополь
<http://delmare.com.ua/wp-content/uploads/2014/06/1736.jpg> Нахимов
http://goncharnoe-delo.ru/wp-content/uploads/2014/04/1204551674_2005_02_12_009.jpg Херсонес
http://iledebeaute.ru/files/images/pub/part_2/56294/src/6.jpg?1200_973 усыпальница Адмиралов
https://rus-gid.ru/assets/files/images/panorama_otkritka_high.jpg панорама обороны Севастополя
<http://www.stihi.ru/pics/2016/07/25/3478.jpg> Ласточкино гнездо
<http://www.crimea-land.info/images/places/5/18.jpg> фото ялты
<http://crimeaone.ru/wp-content/uploads/2016/08/Как-добраться-до-Ялты1.jpg> набережная
http://c24news.ru/uploads/posts/2015-05/society_na-ay-petri-teper-mozhno-progulyatsya-po-podvesnym-mostam-na-vysote-1200-metrov-nad-urovнем-morya-foto_979.jpeg гора Ай-Петри
<http://panda-tur.ru/wp-content/uploads/2016/09/282ddc13abfbaa1ee4a21ae728a196d4.jpg> Ливадийский дворец
<http://krym-portal.ru/wp-content/uploads/2016/02/massandrovskij-dvorec-v-krymu-foto.jpg> Мансардовский дворец
http://www.adrescrimea.com/FotoCrimea/City/jalta/10_big.jpg храм Иоана Златоуста
<https://moiarussia.ru/wp-content/uploads/2016/04/stamboli.jpg> особняк Стомболи
https://moiarussia.ru/wp-content/uploads/2016/04/DSC_0786-e1459941201545.jpg башня
<http://planetakrim.com/kartinka/original/921/kartinka.jpg> музей А.Грина

http://crimeavector.com.ua/uploads/posts/2017-02/1486041626_87242.jpg музей Айвазовского

<http://www.dvhab.ru/tour/media/dvhab/tour-images/91Wu13wdYJPwafHPU4rg.jpg> крепость Ени-Кале

http://proehal.ru/media/sights/kerch/mitridatskaya-lestnica_01.jpg Большая митридатская лестница

http://proehal.ru/media/sights/kerch/adzhimushkajskie-kamenolomni_01.jpg Аджимушкайские каменоломни

http://proehal.ru/media/sights/kerch/hram-svyatogo-ioanna-predtechi_01.jpg храм Святого Иоанна Предтечи

http://proehal.ru/media/sights/kerch/kerchenskaya-krepost_07.jpg форт Тотлебен

http://otdyih-v-sudake.info/blog/wp-content/uploads/2016/07/1441903001_image00002.jpg Успенский монастырь

<http://kryim-nash.ru/wp-content/uploads/2015/05/36.jpg> Чуфут -Кале

<http://hochu-na-yuga.ru/upload/medialibrary/836/d4cc0a419d29bdf7e538602bb636e9ba.jpg> ханский дворец

<http://tourweek.ru/upload/iblock/3d5/3d5d10acab02f8ce56b1a0f576c51375.jpg> Бахчисарай

http://www.gazetapik.ru/wp-content/uploads/2014/12/Bahchisaray-i-tataryi_024.jpg Бахчисарайский фонтан

<http://www.photoukraine.com/i/articles/Ravninnyi%20Krym%20%20Photos/010.jpg> равнинный Крым

<https://im1-tub-ru.yandex.net/i?id=76aa563cb2812ef36ea587b43949fb61-l&n=13> равнинный Крым

http://www.zoomex.ru/sites/default/files/ig_13656991_3_dsc5729jm.jpg Центрально-Крымская равнина

<https://im1-tub-ru.yandex.net/i?id=67b50d82970751c2fee759074b356c37-l&n=13> Тарханкутская возвышенность

<https://im0-tub-ru.yandex.net/i?id=83c922840cc31495d2a8cde6e34715-l&n=13> Ай-Петри

<https://im3-tub-ru.yandex.net/i?id=e002cfc56a819173afa4a0ca5958f68a-l&n=13> гора Демир-капу

<https://trainpix.org/photo/00/05/78/5780.jpg> Макензиевы горы

<http://my-travels.club/uploads/2016/09/14742828441788-472x352.jpeg> гора Агармыш

http://www.tourprom.ru/site_media/images/poiphoto/fiolent4_1.jpg мыс Фиолент

<http://pulsev.com.ua/images/stories/travels/sightseens/sapun/sapun-view-top.jpg> Сапун -гора

http://mount-travel.ru/wp-content/uploads/2013/04/IMG_2480.jpg Караби -яйла

http://img-fotki.yandex.ru/get/5414/67700761.8f/0_95b8e_47e4f93_orig.jpg Керченский полуостров

<https://im0-tub-ru.yandex.net/i?id=d6245c241fe7bc10bbcf3d586da04f56&n=33&h=215&w=287> Керчен полуостров

http://cs314727.vk.me/v314727779/a131/yD5DAF_ihJg.jpg земельные ресурсы

<https://im0-tub-ru.yandex.net/i?id=81b0ed97f5c81d992a1bce45e8859f51-l&n=13> железная руда

http://crimeaplus.ru/wp-content/uploads/2016/04/wp-id-v-2016-godu-v-krymu-zalozhat-okolo-500-ga-novyh-vinogradnikov_i_1.jpg агроклиматические ресурсы

<http://allkrim.com/dostoprimechatelnosti/item/genueskaya-krepost-v-sudake> достопримечательности

<https://im0-tub-ru.yandex.net/i?id=6e7faffaf04b2939d5eb435b22ac34ba-l&n=1> карта достопримечательностей

<http://krym.guru/wp-content/uploads/2016/11/3-1-1.jpg> пляжи

<https://im0-tub-ru.yandex.net/i?id=a6a2a629368949105bd4be580d36d4b8-1&n=13> горы

http://sarapul.net/sites/default/files/0_3ab9f_f4ae2f3_xl_4.jpg.crop_display.jpg Севастополь

http://jalita.com/guidebook/crimea/images/minerals_lg.jpg карта полезных ископаемых

http://www.altaregion22.ru/upload/medialibrary/0da/foto1_800_big_big.jpg пищевая промышленность

<http://4krym.ru/upload/iblock/392/39289165352b9dacde3b44d9be7731da.jpg> машиностроение

<https://technopragma.ru/upload/image/3.jpg> химическая промышленность

<http://www.bfm-nn.ru/upload/iblock/cb2/cb2c692ff5d24ad1eb7ed5405d5993f6.jpg> строительные материалы

http://turobzor.net/uploads/posts/2017-04/1492815801_file1467981538.jpg массандра

http://www.ua.all.biz/img/ua/service_catalog/406948.jpeg рыбопереработка

<http://www.skaniainvest.ru/upload/iblock/f73/f73c591c08d87c39ade202ffce6c4a9d.png> ракушечник

http://jobclab.ru/images/editor/Vira/c2RlbGFub3VuYXMuUvdXBsb2Fkcy8xLzAvMTA0MTQyNjUyOTc1NF9vcmlnLmpwZWc_X19pZD01OTk0Ng.jpg химическая промышленность

https://upload.wikimedia.org/wikipedia/commons/1/11/Relief_map_of_Crimea_%28disputed_status%29.jpg контурная карта

