

Історія відкриття океанів і походження їх назв

Підготував Борисенко Валерій

Світовий океан

- Майже 95% усієї води на Землі - солоні і непридатні до вживання. З неї складаються моря, океани і солоні озера. У сукупності все це називається Світовим океаном. Площа його становить три чверті від усієї площі планети

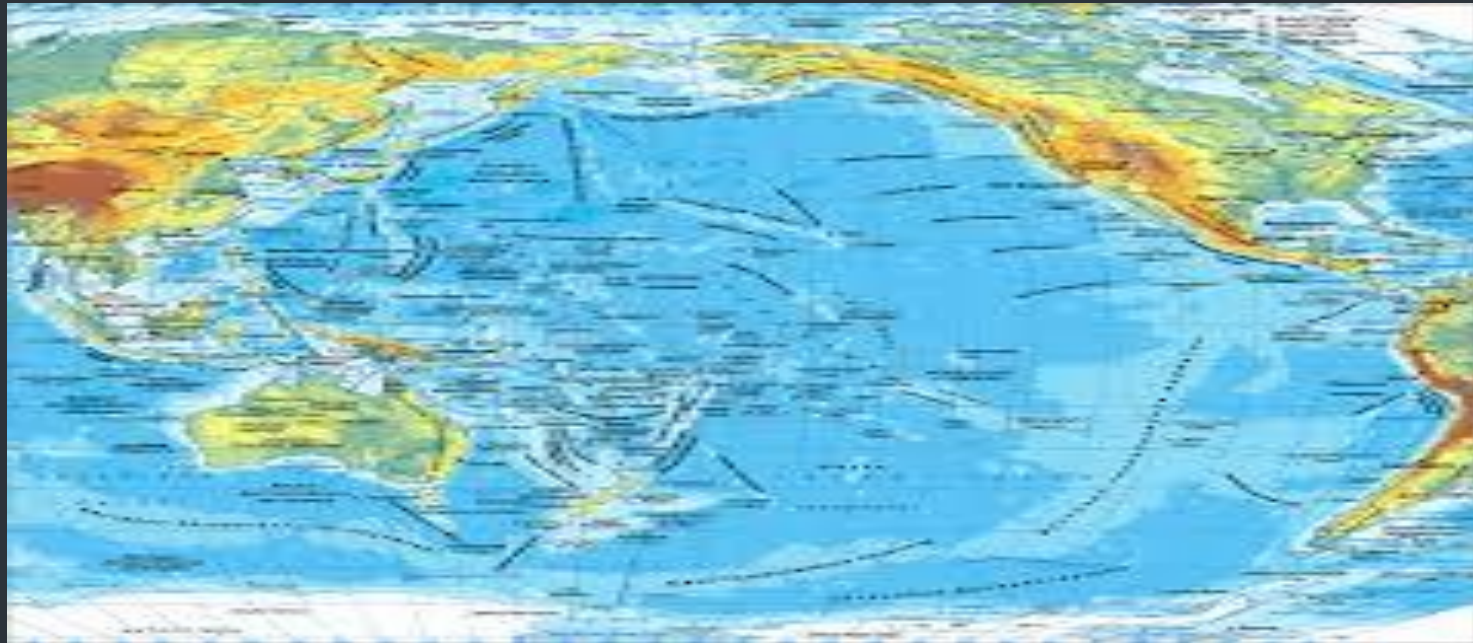



Назви океанів

- Тихий,
 - Атлантичний,
 - Індійський і
 - Північний Льодовитий.
- Всі вони разом називаються Світовим океаном.

Тихий океан

- Найбільший океан, що лежить між берегами Азії, Австралії, Антарктиди і Америки.
- Якщо їхати уздовж екватора зі швидкістю 500 км в день, то протягом 34 днів не буде видно нічого крім води.



- 
- Тихий океан був названий так іспанським мореплавцем Фернаном Магелланом. Незважаючи на те що він досить бурхливий і часто тут бувають шторми і смерчі, під час експедиції Магеллана, яка тривала рік, постійно стояла гарна погода, спостерігався штиль, і це було причиною подумати, що океан і справді тихий і спокійний. Коли правда відкрилася, перейменувати Тихий океан вже ніхто не став.
 - У 1756 році відомий мандрівник і дослідник Баюш запропонував називати його Великим так як це найбільший океан з усіх. До сьогоднішнього часу вживаються обидві ці назви.


Таке ім'я океану дав Фернан Магеллан під час своєї першої кругосвітньої подорожі



Атлантичний океан

- Другий за величиною океан.
- Він витягнутий уздовж меридіанів з півночі на південь, відокремлюючи Європу і Африку від Америки.





Праці давньогрецького історика і географа Страбона описували цей океан, називаючи його Західним. Пізніше деякі вчені іменували його Гесперідським морем. Це підтверджується документом, датованим 90 роком до нашої ери.

- А в IV столітті нашої ери Руф Фест Авіен в поемі «Морські узбережжя» вжив назву «Атлантичне море». Слово «Атлантичний» пов'язане з міфом про Атланта - брата Прометея. Спочатку його ім'я увійшло в назву гірського ланцюга в Північній Африці - Атлаських гір, а потім і в назву водного простору за Геркулесовими стовпами (Гібралтарською протокою).
- Уже в дев'ятому столітті нашої ери арабськими географами була озвучена назва «море Мороку», або «море Питьми». Таке дивне ім'я Атлантичний океан отримав з-за хмар піску та пилу, які піднімали над ним вітру, невпинно дмуть з Африканського континенту


Вперше сучасну назву прозвучало в 1507 г., після того як Колумб досяг берегів Америки. Офіційно таке ім'я закріпилося в географії в 1650 році в наукових працях Бернхарда Варена.



Індійський океан

- Третій за величиною океан.
- Він знаходиться на далеких південних широтах, між берегами Африки, Азії, Антарктиди і Австралії.
- Самий теплий.





Індійський океан був першим відомим і дослідженим.
Раніше він називався Східним

- В його назві відбилосся прагнення європейців знайти водний шлях в казково багату і дивовижну, за поданнями тих часів, країну - Індію.
- Індія - одна з перших країн, відомих Стародавньому світу.
- Води, які омивають її береги, були названі на її честь.
- Вперше ця назва океану було використано Шенером на його карті в XVI столітті

Перший шлях


- У Середні віки найзнаменитішим першовідкривачем був португальський принц Генріх Мореплавець: нікуди не їздив, але профінансував купу експедицій і пристрасно мріяв, що на його гроші хто -небудь відкриє морський шлях до Індії. У 1487 Бартоломеу Діаш все-таки обігнув Мис Доброї Надії і Мис Голковий, і морський шлях до Індії був відкритий в 1497 р Васко да Гама. Він успішно доплив до Індії.



Північний Льодовитий океан

- Найменший за розміром.
- Велика його частина покрита льодом.
- Перетнути його на кораблі можна тільки за допомогою криголама.





Причиною дати назву Північного Льодовитого океану стало безліч крижин, які дрейфують у його водах, і звичайно ж, географічне положення. Друге його ім'я - Арктичний - походить від грецького слова «арктікос», що означає "північний".

- Вперше Північний Льодовитий океан виділений як самостійний на німецькій карті середини 17 століття під назвою Гіперборейський океан — «Океан на крайній півночі». В іноземних джерелах того часу так само використовувалися назви «північний океан», «Льодовите море».
- На російських картах XVII — XVIII століть вживаються назви: Море океан, Море океан Льодовитий, Льодовите море, Північний океан, Північне або Льодовите море, Льодовитий океан, а російський мореплавець адмірал Ф. П. Літке, в 20-х роках XIX століття називав його Північний Льодовитий океан. З середини XIX століття в зарубіжних країнах широко застосовується назва Північного Льодовитого океану — «Арктичний океан».
- Перші фундаментальні дослідження океану виконані у XVIII столітті і потім продовжені в XIX і XX століттях. Серед відомих дослідників океану: Віллем Баренц, Генрі Гудзон, Вільгельм Фільхнер, Вільям Паррі, Едвард Белчер, Роберт Пірі, Фрітьоф Нансен, Руаль Амундсен, Георгій Брусилов, Олександр Колчак, Отто Шмідт, Іван Папанін.

Брусилов Георгій Львович

(19 травня 1884 — 1914?)

- російський дослідник Арктики, капітан шхуни «Святая Анна», що зникла без вісти при спробі проходження Північного морського шляху в 1914 році.
- Народився в Миколаєві.



Дякую за увагу

