

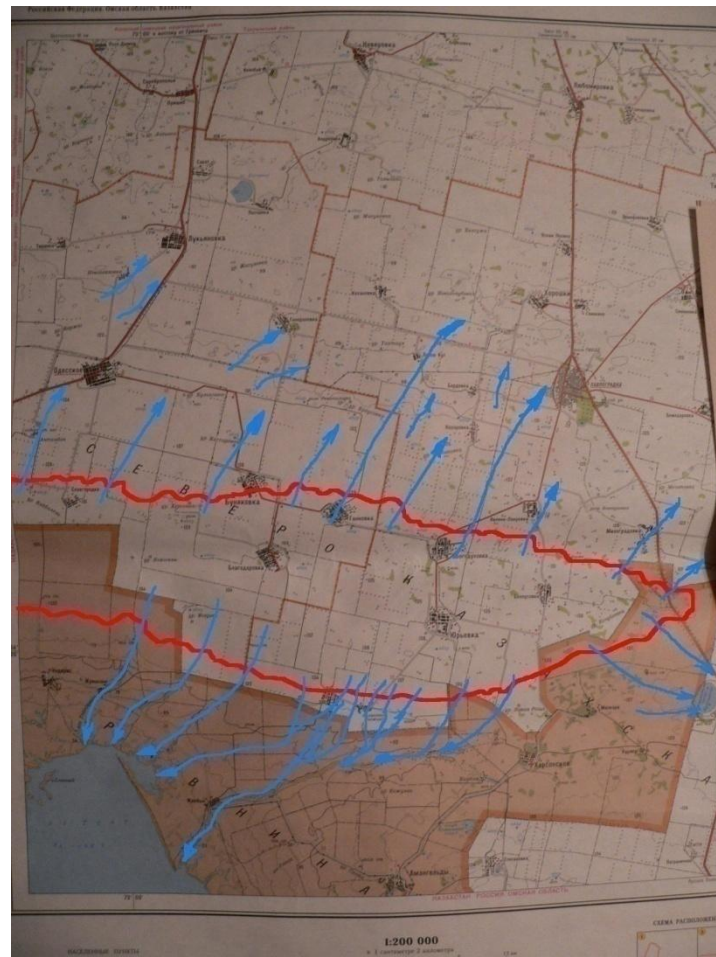
Природный каркас Одесского района

Валитов Р.Г.

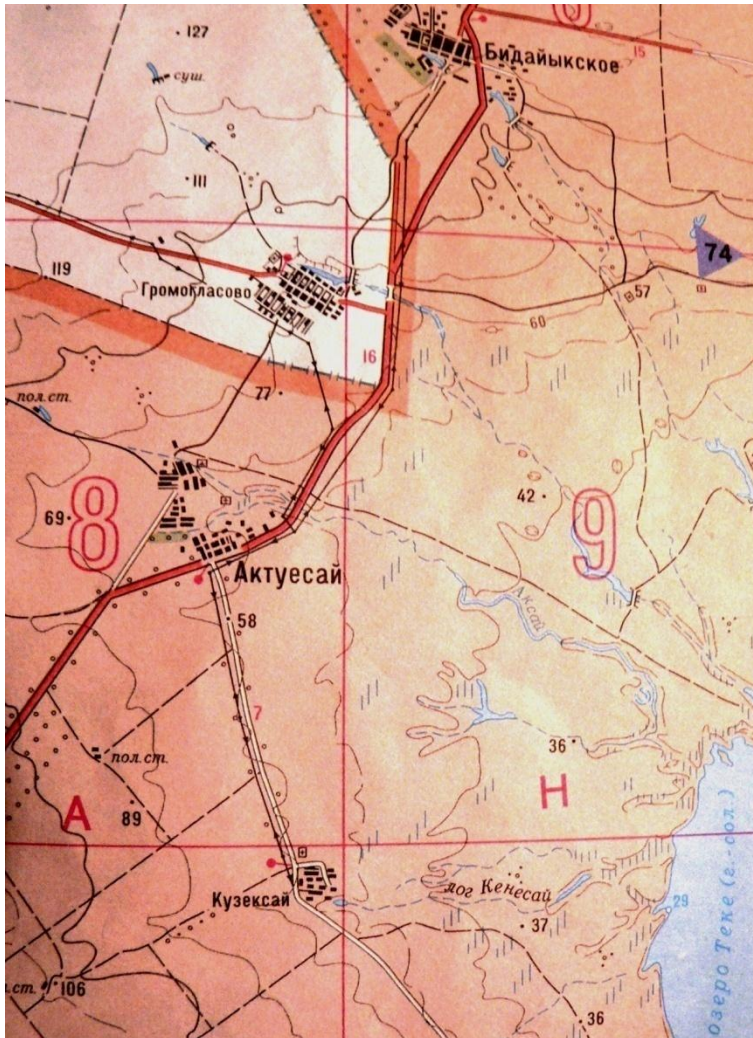
Экспедиционный отряд Одесского дома детского творчества



Водораздел южного и северного направлений стока проходит по южным районам Омской области – Полтавскому, Одесскому, Русско-Полянскому



Воды ручья Громогласовский и его притоков впадают в озеро Теке на территории Казахстана



Сток в казахстанские озера формирует южную ложбинную гидросеть в условиях степей



Столетние березы в долине ручья Громогласовский



Тимофеев Юрий Петрович – председатель кооператива «Кристина»
занимается рыборазведением в создаваемых водохранилищах на
ручье Громогласовский



Рыбохозяйственные водохранилища на сезонном ручье Громогласовский



Ложе водохранилища после спуска вод. На дне водохранилища остатки пней от берёз.



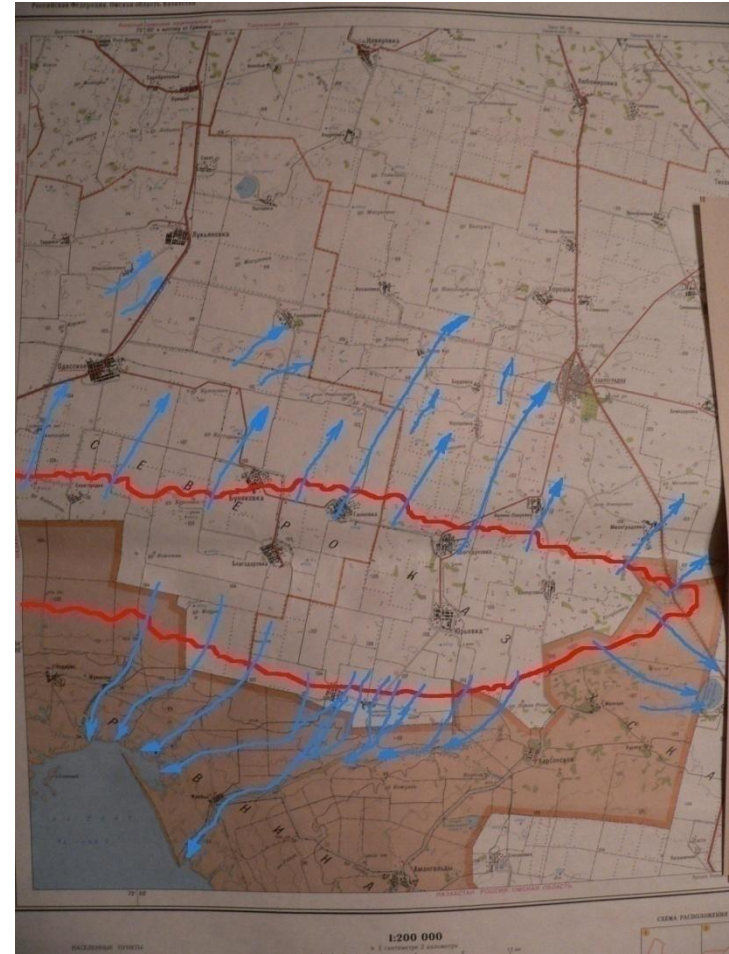
Перед селом Громогласово русло ручья приобретает каньонный вид



Еще в советский период для жителей села
Громогласово на ручье была создана эта
плотина
с водохранилищем



Водораздел южного и северного направлений стока вод проходит России с Казахстаном по Полтавскому, Одесскому, Павлоградскому и Русско-Полянскому районам



Воды ручья Бирсуат из Русско-Полянского района текут в Казахстан в озеро Кызылкак

