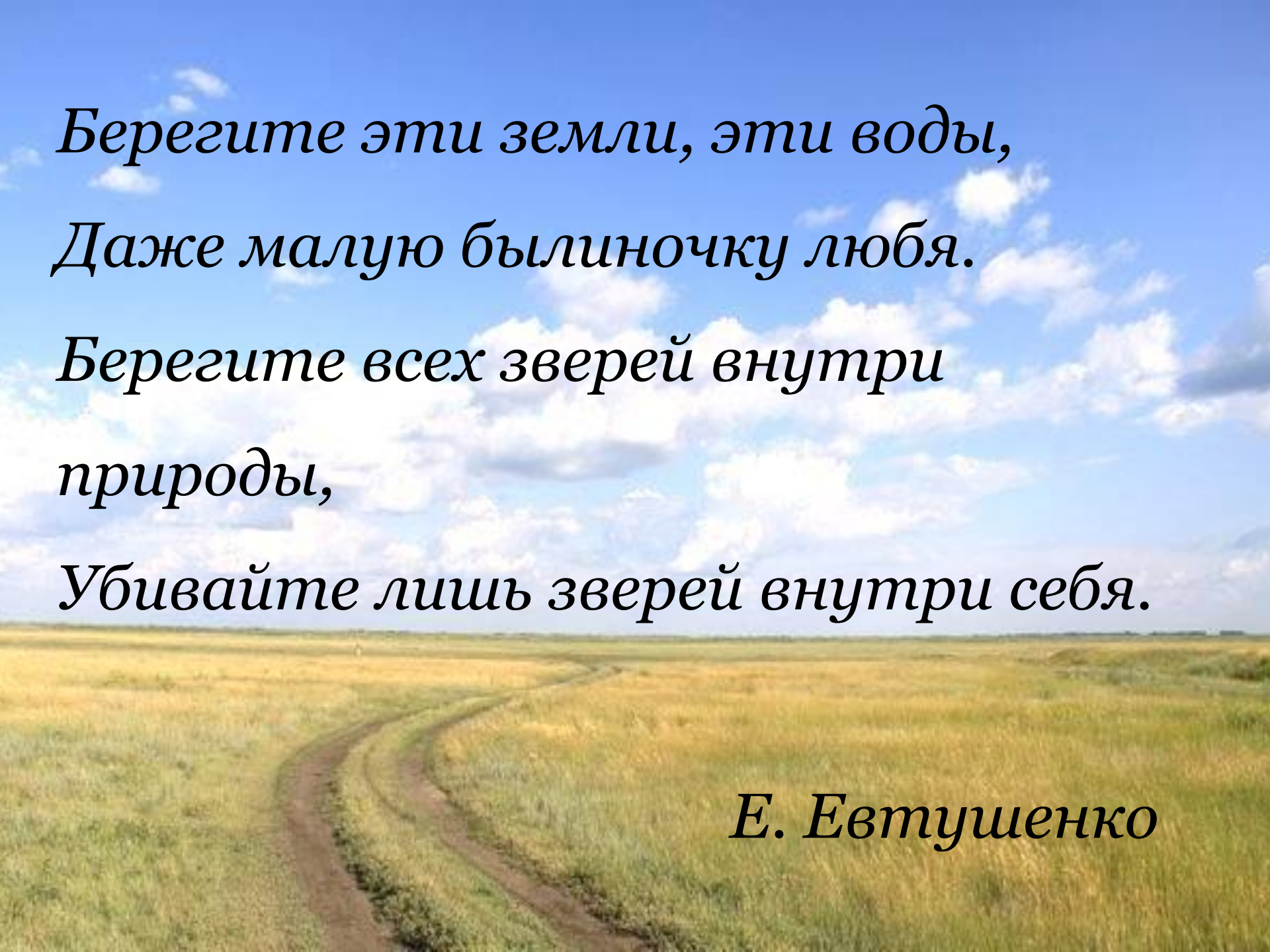


*Сердцу милый Дона уголок*

*Заповедные места  
Шолоховского  
района*



A landscape photograph showing a dirt road winding through a field of tall grass. The sky is blue with scattered white clouds. The text is overlaid on the upper half of the image.

*Берегите эти земли, эти воды,  
Даже малую былиночку любя.  
Берегите всех зверей внутри  
природы,  
Убивайте лишь зверей внутри себя.*

*Е. Евтушенко*

# КРАСНАЯ КНИГА

РОСТОВСКОЙ ОБЛАСТИ



РАСТЕНИЯ

# КРАСНАЯ КНИГА

РОСТОВСКОЙ ОБЛАСТИ



ЖИВОТНЫЕ



**Вихухоль (Budytes dupeyronii, 1788)**




**Острів Самозабережжя**

редкий вид. Обычный реликтовый вид в Рустовской заказнике в Красной книге РФ. В из европейской ороде, размером с каштанового кроны. Масса 0,5–1,5 кг, длина крыла 100–132 см. Проворный крыла, коричневый и переливающийся голубовато-зеленоватого цвета, с голубоватыми поперечными линиями, образующими рисунок. Перья головы и шеи более темные, желтоватые, с черными кончиками. Крылья и хвост более темные, с черными кончиками. Височная область голубоватая. Височная область голубоватая. Височная область голубоватая.

**История охраны.** Вид занесен в Красную книгу Украины в 2009 г. Височная область голубоватая. Височная область голубоватая.

**Состояние.** В Украине вид встречается в Карпатском биосферном заповеднике, в заказнике «Ужгородский» и заказнике «Сторожинецкий». Визитная карточка заказника «Сторожинецкий».

**Источники информации:** 1. Бельков, 2000; 2. Бельков и др., 2000; 3. Кочетков, 2009; 4. Швак и др., 1990; 5. Рабинович, 2001; 6. Рабинович, Сторожинецкий, 2003; 7. Бельков, 1996; 8. Степаненко, 2003; 9. Рабинович и др., 1990; 10. Бельков, 1997; 11. Бельков, 1995; 12. Бельков, 2009; 13. Бельков и др., 1992; 14. Минервский, 2004; 15. Кочетков, 2009; 16. Азарович, 1910; 17. Дроздович, 1951; 18. Бельков, 2001; 19. Бельков, 2004; 20. Бельков, 2005б; 21. Бельков и др., 2012; 22. Зубов, 2006; 23. Минервский и др., 2006; 24. Митченко и др., 2010; 25. Рабинович и др., 2011; 26. Марченко, Данишевский, 2012; 27. Овощина – 2004; 28. Бельков, 2005а; 29. Бельков и др., 2003.

**Составитель:** Данишевский М.А.  
**Фот.** Куленин А.


***Выхухоль - редкий реликтовый вид. Занесенный в Международную красную книгу. Обитала в позднем плейстоцене. Встречается на территории Шолоховского района в том числе, в урочище «Островном»***



*Чабрец обыкновенный – цветет с самой весны и до осени. Старые казаки уверяют, что старая легенда сложена именно про чабрец. Уехал будто бы казак на чужбину и долго не возвращался, полюбились ему края заморские, очерствело, видимо, сердце... Послали за ним гонца станичники: «Расскажи ему, как красивы, стали наши девушки...». Выслушал казак – головой покачал, не вернулся. Послали другого гонца: «Спой ему наши песни...». Не вернулся в этот раз. И тогда послали третьего – с пучком чабреца. Понюхал казак, вспомнил, как пахнет родная степь, и начал собираться в дорогу...*

В Дале и изредка в низине тундры [1]. В Ростовской обл. растение встречается в роще в северной части Дале, около отшельника на южном берегу Царевского озера в Дубовском р-не [2].  
**Особенности биологии и экологии.** Ксерофит, гелиофит, птерофит, кальцефил. Растёт на обветренных участках карбонатных пород известняков, мела, мергеля, доломита в др. Дале. Цветёт в средней части донского бассейна [3–4]. Часто встречается на мелководных мелководных участках с гипсовыми известняками и суглинком [3–4]. Редко растёт в каменистых степях на участках с дерново-подзолистыми почвами. Наблюдается цветение растения (экологический феномен). Автор: Региональный центр биологии. Санкт-Петербург, 2010 г., издательство ИХ.

В Мещерском р-не, близ деревни в Кудоминском р-не и «Медвежий обиход» на р. Плеске в Мещерском р-не. Наблюдается цветение в конце апреля, начале мая в разных областях. Культивируется в ботанических садах ЮФУ, в культуре у частных лиц [5].  
**Практическое значение.** Декоративное, лекарственное, ароматическое, ортомономное растение.  
**Источники информации.** 1. Монахов, 1978; 2. Редкин... Раст. обл., 1998; 3. Сидорова-Тюшанкина, 1954; 4. Арсенова, 1980; 5. Арсенова, 1983; 6. Сорокин, 1981; 7. Данные экологической экспедиции, Ширяев, 2011; 8. Ширяев А.И. и др., 2012.  
**Составители:** Арсенова Т.П., Тюшанкина Ж.И., Ширяев А.И., Фетисов А.И.

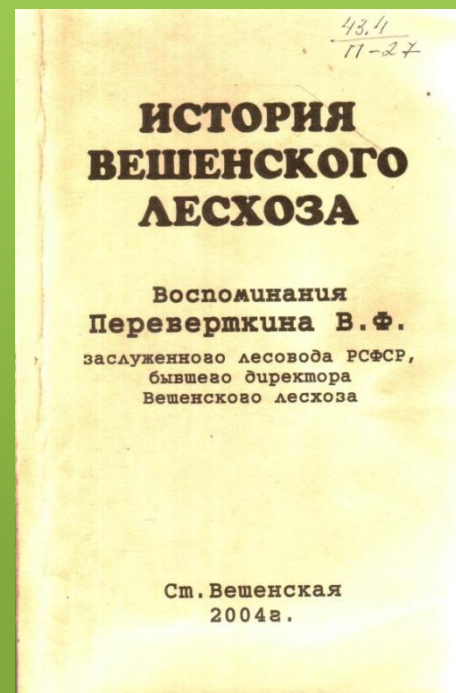


*Тихая милая родина  
Детства ушедшего рай.  
Речка, енды, болотина –  
В белой черёмухе край.*

*В. Муховиков*



**Переверткин Василий Федорович  
(14.01.1923 – 08.04.2014)**  
**Участник Великой Отечественной  
войны. Заслуженный лесовод  
РСФСР. Звание «Почетный  
гражданин Шолоховского района»  
присвоено в 2012 г.**



# *Антиповский бор*





*Памятник природы областного значения*

*№ 418 19.10.2006, Вёшенский лесхоз,*

*Левый берег реки Решетовки в 1км от х. Антиповский*

*Площадь памятника природы – 23,3 га. Антиповский бор положил начало лесоразведения в степи (1905 г.), одно из старейших насаждений сосны обыкновенной на Дону. Это наглядный пример закрепления аренных развеваемых песков (надпойменные террасы) левобережья Среднего Дона посадкой сосны обыкновенной. Первые посадки под руководством учителя С.А. Кондрашева были произведены сеянцами сосны обыкновенной, выращенными в местных условиях из семян, собранных в Хреновском бору (Воронежская область). В число животных памятника природы входят редкие виды чешуекрылых, занесенные в Красную Книгу Ростовской области: махаон, подалирий, поликсена. Имеет большую научную, природно-историческую, средообразующую и эстетическую ценность, выполняет почвозащитную и почворегулирующую роль.*

# *Вёшенский дуб*



*Вокруг многовекового великана выделена зона охраняемого ландшафта площадью 150 га, включающая охранную зону памятника площадью 2,5 га.*

*В паспорте памятника природы указано, что дубу-великану 400 лет, но истинный его возраст, возможно, намного больше. Это настоящий лесной патриарх, шумевший здесь своей листвой уже во времена царствования*

*Ивана Грозного. На высоте груди диаметр ствола дуба равен 2,4 м, а обхватить его, взявшись за руки, смогут не меньше четырех мужчин (окружность ствола 7,6 м). С высоты 1,9 м дерево раздваивается и образует два самостоятельных ствола. Высота первого - 25 м, диаметр 1,4 м; второго - 25,2 м и 1,6 м. Мощная шатровидная крона дуба имеет площадь проекции почти 500 кв.м. Общий объем ствола дерева составляет 42 куб.м - из такого количества древесины можно сделать сруб двухэтажного дома. Недалеко от лесного патриарха возвышаются еще два дуба-богатыря. Возраст одного из них 350 лет, другого - 300 лет.*

*Диаметр 350-летнего красавца - 97,5 см, высота - 26,5 м; диаметр "младшего брата" - 96,1 см, высота - 21,4 м. На противоположном берегу ручья растут еще 7 крупных дубов. Вполне возможно, что все они - его "сыновья". В здешних местах, да и во всей Ростовской области, подобных ему нет.*

# *Родник «Отрог»*



*Объект культурного наследия, дополнительно включаемый в состав достопримечательного места «Шолоховский край».*

*Памятник природы местного значения, Вёшенский лесхоз, в 2 км к востоку от ст. Вёшенской*

*Еще одно вёшенское природное чудо – мощный родник «Отрог», редкое по красоте своей место. Отрог берёт своё начало из огромного подземного озера глубиной 13-15 метров, длина его около километра, ширина также значительная – 120-130 метров. Поверх озера пролегает мощный слой песчаной земли.*

*Родник не замерзает даже в морозы. Вода, рождающаяся в глубинах степных недр, необычайно приятная на вкус, кристально чистая, но очень студёная. Родник всегда служил людям, сегодня он питает станичный водопровод, который был проложен здесь благодаря усилиям Михаила Александровича Шолохова.*

# *Урочище «Паники»*



*Памятник природы областного значения № 418 19.10.2006, Вёшенский лесхоз, расположен центральной части Шолоховского района в 2-х км на восток от х. Антиповский, занимает 68 квартал 16,18,21, 49 выделы Дубровского лесничества. Площадь памятника природы - 15,0 га.*

*Редко встречающийся ярко выраженный песчано-ковыльно-чабрецово-типчаковый участок степи. Имеет научное, эстетическое и оздоровительное значение. Эталон природы на второй надпойменной песчаной террасе левобережья Среднего Дона. Кустарниковый ярус развит слабо, представлен кленом татарским, раkitничком русским. Растительность представлена разнотравно-ковыльными сообществами с господством ковыля днепровского и видов разнотравья, таких как: чабрец Палласа, прострел луговой, житняк Лавренко, мятлик луковичный, полынь Маршалла, осока колхидская. Во флоре памятника природы зарегистрировано 27 видов сосудистых растений. Из них встречаются редкие и исчезающие, нуждающиеся в охране виды: прострел луговой и прострел раскрытый. В лесных массивах отмечена высокая численность мелких млекопитающих (мышей и землероек). Из птиц в лесных местообитаниях памятника природы доминируют зяблик, черный дрозд и большая синица; регулярно встречаются сойка, вяхирь, пеночка-теньковка, седой и большой пестрый дятлы, вертишейка, ястреб тювик.*

# *Лебяжий Яр*





*Объект культурного наследия, дополнительно включаемый в состав достопримечательного места «Шолоховский край».*

*Памятник природы местного значения, Вёшенский лесхоз,  
12 км восточнее ст. Вешенской, вблизи х. Лебяженский.*

*Одна из наиболее красивых видовых точек, откуда открывается необыкновенная панорама разнообразных пейзажей урочища «Островное» – Лебяжий Яр. Миллионы лет назад река смыла первую террасу и обкатила песчаный обрыв высотой 38 метров. Отсюда хорошо видна излучина Дона, пойменный лес, на противоположном берегу – прекрасные меловые круги. Почему дали обрыву имя Лебяжий Яр доподлинно неизвестно. Одни утверждают – оттого, что обитали тут прежде лебеди. Другие считают, потому что излучина Дона изгибается здесь, как грациозная лебединая шея. На Лебяжий Яр часто приходил Шолохов, полюбоваться головокружительными донскими просторами. Лебяжий яр нашёл своё отражение в работах известного художника Б.В. Щербакова. Здесь побывали многие именитые гости станицы, в 2005 году на крутояр приезжал Президент РФ Владимир Путин.*

# *Урочище «Островное»*



**Памятник природы областного значения  
№ 418 19.10.2006, Вёшенский лесхоз, Вёшенское лесничество,  
кв.69-71; 75,77-83;91-105**

**Урочище «Островное» представляет собой уникальные по красоте пойменные озера и прилегающую к ним территорию. Расположено восточнее станицы Вёшенской, занимает пойму реки Дон и часть надпойменной террасы. Общая площадь 3670 га. Свое название урочище получило от озера Островное благодаря расположенному в нем острову.**

**Многие виды растений и животных, обитающих здесь, занесены в Красные книги Ростовской области и России. Самый яркий представитель редких животных – русская выхухоль.**

**Берега озер и проток урочища низкие, в некоторых местах заболочены. Здесь до 1940-х годов находился хутор Островной.**

**По красоте и разнообразию природных условий, а также как место, отвечающее всем требованиям воспроизводства рыбы, «Островное» является местом уникальным. Это одно из любимых мест отдыха М. А. Шолохова.**

# *Ольшаники (урочище «Чернь»)*



*Памятник природы областного значения № 418 19.10.2006, Вёшенский лесхоз, находятся Ольшанники в долине речки Елань, в 25 километрах к востоку от станции Вешенской близ х. Грязновского. Ольшанники расположены в 4 км от ст. Еланская, на правом берегу р. Елань, и занимают в 73-м квартале 1, 2, 4, 5, 7, 8, 9-й выделы Еланского участкового лесничества Шолоховского лесничества. Границы памятника природы проходят по межквартальным просекам. Площадь памятника природы – 49,0 га.*

*Названия урочища и лесного массива подсказывают, что главная порода деревьев в них – черная ольха. Помимо нее здесь произрастают - верба, осина, дуб – кормильцы и защитники зверья и птиц.*

*Ольшанники – эталон пойменного ольхового леса в притеррасной части р. Елань (типичный ольшаник с разными ассоциациями). Обилие родников обеспечивает питание многочисленных озер, расположенных вокруг.*

*Уникальный, крупнейший в области сплошной массив ольшаников с рядом редких для степной зоны северных видов: телиптерис болотный, дягиль аптечный, вех ядовитый, недотрога обыкновенная, шпажник тонкий, вахта трехлистная, наумбургия кистецветная и др. Имеет большое научное, природоохранное значение. Обитатели этих лесов редки не только для степных краев. Среди них есть виды, занесенные в Красную книгу России.*

# *Еланские озера*



**Памятник природы областного значения № 418 19.10.2006**

**Вёшенский лесхоз**

**Уникальные по красоте ландшафты, расположены на левом берегу р. Дон, от административной границы с Верхнедонским районом до автодороги на ст. Вешенская. В охранную зону входит территория 500 м вокруг озера.**

**Озера: Чернецкое, Ольховатое, Побочное, Широкое, Кривое, Гремячее, Рассохлое, Старый Дон, Подольхи, Клешня, Подольховое, Малое Подольховое, Лебяжье, Голый Ильмень, Баклуша.**

**Богатство ландшафтов (реки, озера, естественные леса и искусственные лесонасаждения, луга, степи с естественной растительностью, агроценозы) обусловило большое видовое разнообразие растительного и животного мира, многие из представителей которого занесены в Красную книгу Ростовской области (орлан-белохвост, скопа, тювик, филин, русская выхухоль, перевязка, др.). В воде живут: щука, плотва, голавль, язь, красноперка, жерех, линь, густера, лещ, налим, берш, окунь и другие виды рыб, различные членистоногие. Из птиц обитают: лебедь-шипун, кряква, лысуха, погоньш, канюк, черный коршун, тетеревиатник, перепелятник, пустельга, чеглок, коростель, горлицы, ушастая сова, сплюшка, козодой, фазан и многие другие.**

# Елань и её тайны

Л.Г. СТЕПАНЕНКО

ЗАПОВЕДНЫЕ  
МЕСТА  
ДОНСКОГО  
КРАЯ





*Краевед, прежде всего,  
исследователь, маленький  
Колумб. Он влюблен в свой край,  
и это помогает ему понять  
многое, что недоступно  
пониманию равнодушных.*

*В. Бианки*

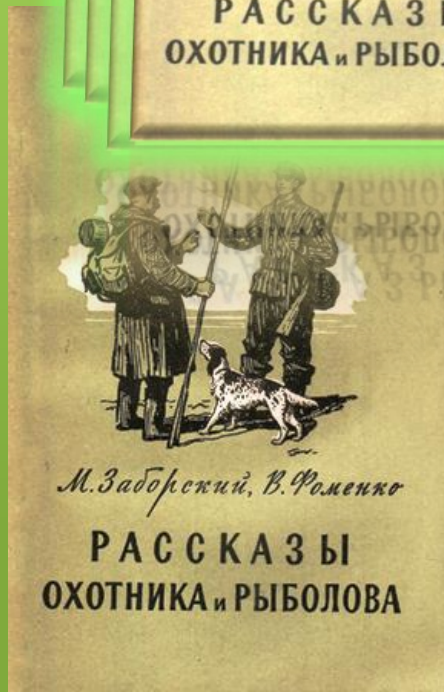
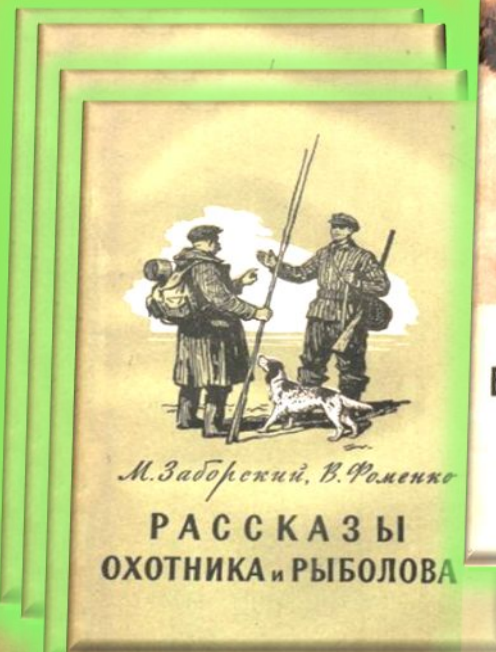
***Грибанов Алексей Петрович  
(30.03.1902 – 07.08.1994)***

***Краевед, знаток природы и истории  
Донского края, участник Великой  
Отечественной войны, полковник,  
награжден Орденом Ленина и др.  
наградами.***

*Им была найдена на территории района  
стоянка древнего человека, определено  
первоначальное расположение станицы.  
Особое внимание уделял реке Дон. Он  
первый из краеведов изучал карстовые  
явления. Его работы: «Природа  
Шолоховского района»; «Гражданская  
война на Вёшенской земле».*



*Книги из личной библиотеки А.П. Грибанова. Подарены в фонд  
Войсковой центральной библиотеки 34 книги*



## Список использованной литературы.

1. История Вёшенского лесхоза [Текст]: воспоминания Переверткина В.Ф. заслуженного лесовода РСФСР, бывшего директора Вёшенского лесхоза. – ст. Вёшенская, 2004.- 127 с. ил.
2. Красная книга Ростовской области [Текст]: животные / науч.ред. Ю.Г. Арзанов. – Ростов-н/Д: Донской издательский дом, 2014. - Т.1.- 280 с.: цв. ил.
3. Красная книга Ростовской области [Текст]: растения / науч.ред. В. В. Федяева. – Ростов-н/Д: Донской издательский дом, 2014. - Т.2.- 344 с.: цв. ил.
4. Охрана природы в Вёшенском районе [Текст]/ науч.ред. А.П. Шапошников. – Ростов-н/Д: Ростовское кн. из-во, 1975.- 112 с. ил.
5. Степаненко, Л.Г. Елань и её тайны [Текст]: заповедные места донского края /Л.Г. Степаненко. – Ростов-н/Д: Багир, 2009.- 88 с.: ил.

*Презентацию подготовили  
сотрудники Муниципального  
бюджетного учреждения культуры  
«Вёшенская межпоселенческая  
центральная библиотека»*

*Наполова И.А.*

*Севостьянова Л.А.*