


# Моя Родина - Татарстан





Татарстан расположен в центре Российской Федерации на [Восточно-Европейской равнине](#) Татарстан расположен в центре Российской Федерации на Восточно-Европейской равнине, в месте слияния двух крупнейших рек — [Волги](#) Татарстан расположен в центре Российской




Территория республики представляет собой равнину в лесной и лесостепной зоне с небольшими возвышенностями на правом берегу Волги и юго-востоке республики. 90 % территории лежит на высоте не более 200 м над [уровнем моря](#).



Климат умеренно-континентальный, отличается тёплым летом и умеренно-холодной зимой. Средняя температура января (самый холодный месяц)  $-16^{\circ}\text{C}$ , июля (самый тёплый месяц)  $+25^{\circ}\text{C}$ .



Основным ресурсом недр республики является нефть. Республика располагает 800 млн тонн извлекаемой нефти; размер прогнозируемых запасов составляет свыше 1 млрд тонн





На территории Татарстана выявлено 108 залежей угля.

В недрах республики имеются также промышленные запасы известняка В недрах республики имеются также промышленные запасы известняка, доломитов В недрах республики имеются также промышленные запасы известняка, доломитов,






Волга



Кама



Белая



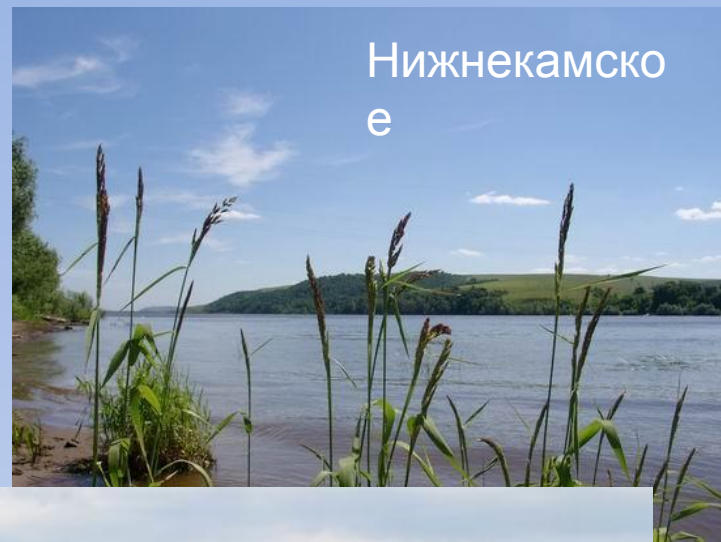
Вятка

Крупнейшие реки — [Волга](#) Крупнейшие реки — Волга (177 км по территории республики) и [Кама](#) Крупнейшие реки — Волга (177 км по территории республики) и Кама (380 км), а также два притока Камы — [Вятка](#) Крупнейшие реки — Волга (177 км по территории республики) и Кама (380 км), а также два притока Камы — Вятка (60 км) и [Белая](#) (50 км), Кроме



Куйбышевско

е




Нижнекамско  
е



Зайнско

е



Карабашско

е

Самые крупные водные объекты Татарстана — 4 водохранилища, обеспечивающие республику водными ресурсами на различные цели.



# Охраняемые природные территории республики Татарстан



**Волжско-Камский заповедник**, создан в 1960 году, расположен на территории Зеленодольского и Лаишевского районов.




**Национальный парк «Нижняя Кама»**, создан в 1991 году на территории Елабужского и Тукаевского районов, сюда входят различные лесные массивы.

# История Татарстана




Территория современного Татарстана находится на исторической территории [Казанского ханства](#). Территория современного Татарстана находится на исторической территории Казанского ханства, возникшего в XV веке в результате отделения от Золотой Орды. Ранее на той же территории существовало средневековое государство

# Народы Татарстана




В Республике Татарстан проживают представители 107 национальностей: татары, русские, марийцы, мордва, удмурты, башкиры, украинцы, армяне, азербайджанцы...


# Города




Крупнейшим населённым пунктом Татарстана является город [Казань](#).




Набережные  
Челны



Нижнекамск




Альметьевск



Зеленодольск



Елабуга



Чистополь

В Республике есть также 21 город В Республике есть также 21 город, 20 посёлков городского типа и 897 сельских советов.

# Использованные ресурсы

<http://www.ryltat.ru/krai.htm> - карта

Татарстана  
<http://www.telegraf-spb.ru/product/flag-tatarstana/> - флаг

Татарстана  
<http://fotki.yandex.ru/users/brkazan/view/51936/> <http://fotki.yandex.ru/users/brkazan/view/51936/> - природа Татарстана

[http://www.journals.ru/journals\\_comments.php?id=1962903](http://www.journals.ru/journals_comments.php?id=1962903) – природа

Татарстана  
<http://www.islamnews.ru/news-cat-4-16.html> -

Булгарь  
[http://ex.mylivepage.ru/image/354\\_%D0%9F%D0%A0%D0%98%D0%A0%D0%9E%D0%94%D0%90](http://ex.mylivepage.ru/image/354_%D0%9F%D0%A0%D0%98%D0%A0%D0%9E%D0%94%D0%90) – берёзовая роща

<http://interenergoportal.ru/portal/19099-neftyanye-mestorozhdeniya-stanut-zolotyimi.html> - нефтяные месторождения

[http://www.businessoffers.ru/portal/viewlist\\_c.asp?id=232&CPage=8571](http://www.businessoffers.ru/portal/viewlist_c.asp?id=232&CPage=8571) -

ИЗВЕСТНЯКИ

[http://fisherman.tabu.ru/image/f/Na\\_etih\\_rekah\\_ia\\_ryb/Reka\\_Volga/15270\\_Na\\_katere.html](http://fisherman.tabu.ru/image/f/Na_etih_rekah_ia_ryb/Reka_Volga/15270_Na_katere.html) - река Волга

<http://www.lifeisphoto.ru/photo.aspx?id=51693&repostid=0> – река Кама

[http://www.belpokupki.ru/content/biblioteka/spravka/enciclopediya/geografiya/k/list.php?PAGEN\\_1=25](http://www.belpokupki.ru/content/biblioteka/spravka/enciclopediya/geografiya/k/list.php?PAGEN_1=25) – Куйбышевское водохранилище

[http://www.tatneft.ru/wps/wcm/jsp/print.jsp?id=com.ibm.workplace.wcm.api.WCM\\_Content/uslugi/e992a0804ec80f919fce9f1d70eaf89b/PUBLISHED](http://www.tatneft.ru/wps/wcm/jsp/print.jsp?id=com.ibm.workplace.wcm.api.WCM_Content/uslugi/e992a0804ec80f919fce9f1d70eaf89b/PUBLISHED) -

Карабашское водохранилище

<http://old.tury.ru/excursions.php?id=6408> – Волжско-Камский заповедник

<http://www.turizm24.ru/ger/service/5778/> - национальный парк «Нижняя Кама»

<http://fotki.yandex.ru/users/rv15/view/17130/> - татары

<http://www.liveinternet.ru/users/3317942/post120253078/> - казанское ханство

[http://www.foto-konkurs.ru/search.php?search\\_user=gala](http://www.foto-konkurs.ru/search.php?search_user=gala) - русские

<http://forum.dpni.org/showthread.php?t=26234&s=4a0561a6faeaef4b2380ea374919ce18> - чувашаи

<http://slavanthro.mybb3.ru/viewtopic.php?t=2638> - мордва

<http://www.lookatme.ru/cities/moscow/places/ukrainskaya-biblioteka/events/passed> - украинцы

<http://prm.ru/bill/2008-10-02/24002> - марийцы

<http://plasmastik.moskva.com/blog/25162482.html> - евреи

<http://fotki.yandex.ru/users/great-armenia/view/3140/> - армяне

<http://open.az/index.php?cstart=2&newsid=39585> - азербайджанцы

<http://nsc.1september.ru/articlef.php?ID=200601106> - Казань

[http://www.eurosport.ru/tennis/story\\_sto1976125.shtml](http://www.eurosport.ru/tennis/story_sto1976125.shtml) - улица Баумана

<http://gorodmam.ru/communication/user/117485/gallerie> - Набережные Челны

[http://www.kvadroom.ru/r/tat/object\\_photos\\_12719721.html](http://www.kvadroom.ru/r/tat/object_photos_12719721.html) - Нижнекамск

[http://findmapplaces.com/6498218\\_%D0%97%D0%B5%D0%BB%D0%B5%D0%BD%D0%BE%D0%B4%D0%BE%D0%BB%D1%8C%D1%81%D0%BA](http://findmapplaces.com/6498218_%D0%97%D0%B5%D0%BB%D0%B5%D0%BD%D0%BE%D0%B4%D0%BE%D0%BB%D1%8C%D1%81%D0%BA) - Зеленодольск

<http://ru.wikipedia.org/> - текст презентации