

Древнее

Двуречье

Бочкарёва Т.Н., учитель истории МАОУ «Лицей №62»

Ответь на вопрос теста. Дай определение понятиям.

- Укажите главные особенности искусства Египта?
- 1) искусство было тесно связано с религией
- 2) главным объектом искусства Египта были крестьяне
- 3) искусство служило возвеличиванию фараона
- 4) уровень развития искусства был очень низким
- Искусство-?
- Религия -?



Ответь на вопрос теста. Дай определение понятиям.

- В Египте письменность возникла раньше, чем в других странах, потому что:
- 1) только в Египте был подходящий материал для письма
- 2) в Египте раньше сформировался «человек разумный»
- 3) в Египте раньше возникло государство
- 4) египтяне создали алфавит
- Государство?
- Рельев?
- Цивилизация?



Древнее Двуречье

Бочкарёва Т.Н., учитель истории МАОУ «Лицей №62»



План урока

- 1. Географическое положение Двуречья. Карта учебника стр. 33., р.т. 49.
- 2. Природные и климатические условия Древнего Двуречья. Условия, благоприятные для земледелия. Трудности жизни в Древнем Двуречье.
- 3. Занятия жителей Двуречья.
- 4. Древние города Двуречья. Контурная карта №45.
- 5. Религия (учебник, стр. 67, р.т.№44).
- Письменность Древних жителей Двуречья. Что общего клинописи с египетским письмом?



Вопрос урока.

□ Что общего и каковы различия в природных условиях, жизни жителей Египта и Двуречья?



Дома.

- 1. Параграф 13, рассказ по карточке: «Что общего и каковы различия в природных условиях, жизни жителей Египта и Двуречья?»
- 2. Р.Т., зад. 44, 45, 46, 48, 50.
- 3. Понятия, стр. 69
- 4. Параграф 14, знакомство, вопросы, стр. 73.



**Двуречье –
Междуречье -
Месопотамия**

**Реки Тигр и
Евфрат**

Синайский
полуостров

Египет

Красное море

Аравийский
полуостров -
Сирийская пустыня

Каспийское
море

Персидский
залив



-
- **Месопотамия** - это древнегреческое название, означающее **«страна между двумя реками»**, поэтому эту область также называют **Междуречьем**; она находится в юго-западной Азии на Ближнем Востоке, между руслами рек Тигр и Евфрат.
-



«Да это же река течет наоборот!»

Сходство с Египтом:
Разливы рек, обилие
солнечного света и тепла,
плодородная земля,
отсутствие деревьев,
металлических руд



Реки текут с севера на
юг и впадают в
Персидский залив. А
Нил?

Природные условия Египта и Двуречья. Общее. Отличие.

Вопросы для сравнения	Двуречье	Египет
Природные условия	<ul style="list-style-type: none">● Нечастые дожди● Нерегулярные и бурные разливы Тигра и Евфрата● Жаркое солнце, превратившее землю в пустыню	<ul style="list-style-type: none">● Отсутствие дождей● Регулярные разливы Нила● Жаркое солнце, превратившее землю в пустыню

Каковы трудности жизни в Древнем Двуречье? Как люди боролись с трудностями (Документ, стр.70, стр. 66). Используя рис.на стр.66, назовите главные занятия жителей Древнего Двуречья. Изобретение колёсной повозки.

САДОВОДСТВО
главная культура
финиковая пальма

ЗЕМЛЕДЕЛИЕ
выращивали
ячмень, горох, лён, бобы

СТРОИТЕЛЬСТВО
дамб, каналов

Хозяйство жителей Двуречья


ОГОРОДНИЧЕСТВО
выращивали
*лук, чеснок, салат,
укроп, редис, огурцы*

СКОВОДСТВО
разводили
*коров, овец,
ослов, коз,
свиней*

В городах работали
ремесленники
разных специальностей.
Большого развития
достигла торговля.




Физкультминутка

Чтобы быть всегда
в порядке
Надо делать
физзарядку!
Раз – подняться.
Два – присесть.
Развернуться,
улыбнуться
И на место снова
сесть.



3. Города из глиняных кирпичей






Клинопись (у., стр. 67-68)



Клинопись — наиболее ранняя из известных систем письма. Форму письма во многом определил песчаный материал — **глиняная табличка**, на которой, пока глина ещё мягкая деревянной палочкой для письма или заострённым тростником выдавливали знаки; отсюда и «клинообразные» штрихи.



Что общего клинописи с египетским письмом?

- 1. Как и в Египте, древнейшими знаками для письма были рисунки
- 2) клинописное письмо, подобно иероглифическому письму Древнего Египта, не было буквенное-звуковым (оно насчитывало много сотен знаков)
- 3. как и в египетском письме, в клинописи существовали знаки-определители, не читавшиеся, но помогавшие определять текст.



Вопрос урока.

□ Что общего и каковы различия в природных условиях, жизни жителей Египта и Двуречья?



Вопрос урока. Что общего в природных условиях, жизни жителей Египта и Двуречья?

- 1. В Двуречье, как и в Египте происходили разливы рек Тигр и Евфрат, оставляя после этого плодородный слой ила на полях.
 - 2. Обилие солнечного света и тепла. Южные страны.
 - 3. Плодородная почва, для обработки которой не нужны были орудия труда из железа.
 - 4. Жители этих стран занимались земледелием и ремеслом, строили заградительные дамбы, оросительные каналы для своих полей.
 - 5. В Двуречье, как и в Египте нет металлических руд, не растёт строевой лес, строительный камень только на севере в горной части страны.
-



Вопрос урока. Каковы различия в природных условиях, жизни жителей Египта и Двуречья?

- 1. Разливы рек Тигр и Евфрат проходили очень бурно, смывая всё на своём пути.
- 2. Строили всё из глины.
- 3. Писали не иероглифы, а клинописью не на папирусах, а на глиняных табличках.



Проверим свои знания

1. Междуречье иначе называется Двуречье **Да**
2. Двери у бедняков были деревянные **Нет**
3. Ур и Урук это название рек **Нет**
4. Бога солнца звали Шамаш. **Да**
5. К богине Иштар ходили за урожаем и детьми **Да**
6. Религия жителей Двуречья - языческая **Да**
7. Клинопись - это узоры на посуде **Нет**
8. В природно - климатических условиях Египта и Двуречья много сходства **Да**



Используемые иллюстрации

- <http://fear-ogame.ucoz.net/forum/139-688-1>
- <http://www.mystic-chel.ru/east/mesopotamia/>
- http://kiengir.ru/print.php?type=A&item_id=5
- http://www.chronologia.org/cgi-bin/dcforum/dcboard.cgi?az=printer_format&om=12821&forum=DCForumID2
- <http://haslo.mops-radomsko.pl/uruk-period&page=6>
- <http://www.proshkolu.ru/user/Baxsiyeva12/file/1835993/>
- <http://unexplained.wallst.ru/texts/68.html>

