

• Инди

я




• Кита

й




• Япония





- Общая характеристика
- Географическое положение
- Столица Индии
- Крупные города
- Население
- Этнитический состав
- Религия
- Природа
- Климат
- Промышленность
- Сельское хозяйство
- Туризм






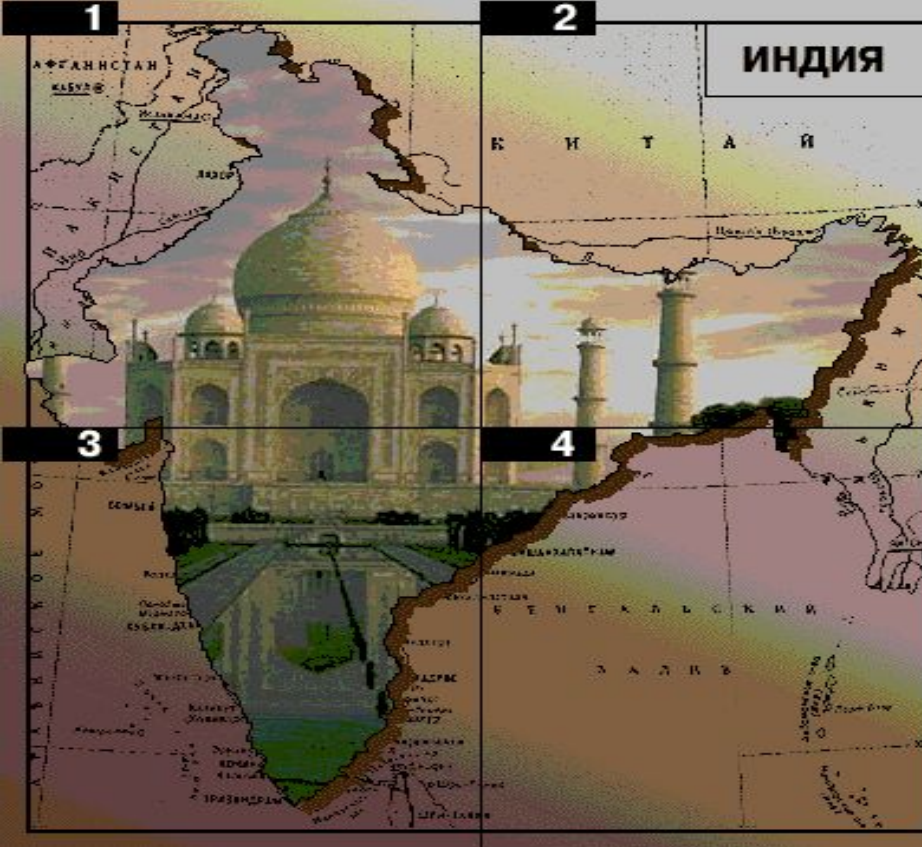
И Н Д И Я




Это одно из древнейших государств мира. В течении почти двух веков она была колонией Англии. Добилась независимости в 1947 году, а в 1950 году была провозглашена республикой. По государственному строю Индия - Федеративная республика, состоящая и 29 штатов.



Карта


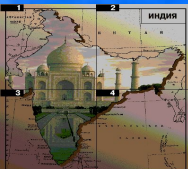


Индии



Территория, границы, положение

Территория Индии по форме напоминает треугольник. Расположена в Южной Азии на полуострове Индостан. Граничит на северо-западе с Пакистаном и Афганистаном, на севере - с Китаем, Непалом, Бутаном, на востоке - с Бангладеш и Мьянмой. Омывается водами Аравийского моря и Бенгальского залива.




Столица Индии




Панорама Дели

Столица Индии - Дели с 1911 г. Это один из древнейших городов мира, богатый памятниками индусско-мусульманской архитектуры. Состоит из двух частей: северная часть (Старый Дели) и Южная часть (Нью-Дели). Именно новый Дели официально считают столицей Республики Индии.



Крупнейшие города:
Дели, Калькутта,
Ченнай, Мумбаи -
четыре самых
крупных городов
Индии, а также
четыре главных
промышленных
центра.




улицы
Калькутты.



Население

По численности населения Индия - это вторая страна после Китая - 1 млрд. 25 млн. человек. Перепись населения проводится здесь с 1891 г. через каждые 10 лет.




Этнитический состав

Индия – самая многонациональная страна в мире! Население Индии – многообразие рас и народов. Крупнейшие народы: хиндустанцы, телугу, маратхи, бенгальцы, тамилы, гуджаратцы, каннара, панджабцы и др. Государственный язык – хинди.



Индийская девушка в сари.



Религия

Очень большое влияние на индийский образ жизни оказывает религия. Свыше 4/5 индийцев исповедуют индуизм и 1/10 – мусульманство.



Деталь фасада индуистского храма Винаябар. Сингапур.



WWW.LEUVIKTOROV.COM.RU

ТОЧКА ВРАЩЕНИЯ




Природа

Индия расположена в пределах полуострова Индостан и Индо-Гангской равнины. Высочайшая горная система Земли — Гималаи (гора Нангапарбат, 8126 м) и горы Каракорум с альпийским рельефом и ледниками в гребневой зоне ограничивают Индию с севера. Месторождения каменного угля, руд железа, марганца, хромита, бокситов, алмазов.




Кашмир. Горный перевал.




В окрестностях курорта Дуликель (Непал).



Канчанджунга.



3/4 территории страны — равнины и плоскогорья. Основные реки: Ганг, с притоком Джамна, Инд (верховья), Брахмапутра (нижнее течение), Нармада, Годавари, Кришна. Реки полноводны летом (бывают наводнения), широко используются для орошения.



Берега реки Ганг.





www.geopoesia.ru



Климат




Климат преимущественно тропический. В связи с высокой расчлененностью поверхности и близостью океана, климатические условия очень разнообразны - от крайне холодных районов Гималаев до влажных тропических районов юга.



Промышленность

В промышленности занята 1/5 активного населения. Развита легкая и пищевая промышленность. Также развивается тяжелая индустрия, в том числе и АЭС.



Сельское хозяйство


В сельском хозяйстве занято 2/3 активного населения Индии. В Индии сложилось две главные земледельческие зоны: рисоводческая зона (в юго-восточной части) и пшеничная зона (северо-западная часть). Также выращивают чай.




Рисовые
плантации




Чайная плантация





- Общая характеристика
- Карта
- Географическое положение
- Столица Китая
- Население
- Этнический состав
- Религия
- Природа
- Климат
- Промышленность
- Сельское хозяйство






Китай древняя и очень таинственная страна. Истории Китая, рассказанная в разных письменных источниках, насчитывает более 3,5 тысяч лет и ведет свое начало с династии Шан, которая была основана XVI веке до н. э. Сейчас Китай - Народная республика.



Карта





Китая



Территория, границы, положение

Китай расположен в Центральной и Восточной Азии. С востока омывается водами Желтого, Восточно-Китайского, Южно-Китайского морей Тихого океана. Китай - огромное количество островов (самые крупные Тайвань и Хайнань). Китай имеет морскую границу с Филиппинами и Японией, а сухопутные разделяет более, чем с десятью странами.



Столица Китая


Столица Китая – Пекин. Он расположен на великой Китайской равнине в 170 км от моря, в одном из густонаселенных районов страны. Центральная часть Пекина включает Внутренний (Запретный) город с бывшими императорскими дворцами.




Пекин.




«Запретный город» в Пекине с комплексом Императорского дворца — Гукун.



Население



Китай занимает первое место в мире по численности населения. Первая перепись была проведена 30 июля 1935 года. Свыше 4/5 населения проживает в вост. районах, где ср. плотность составляет 700 ч. на 1 км². Преобладает мужское население вследствие политики ограничения рождаемости.



Этнитический состав

Этнитический состав Китая насчитывает около 50 национальностей. В основном проживают китайцы. Кроме того есть и другие национальности: тибетцы, монголы, корейцы и т.д. Все население Китая принадлежит к трем языковым семьям. Официальный язык – китайский.




Корейские женщины в традиционных повседневных костюмах.



Монголы (Основное занятие населения Монголии)



Китайцы в праздничной одежде.




Религия

Верующие: даосисты, буддисты,
мусульмане 2%—3%, христиане 1%
(католики и протестанты).




Коран времен династии Минь

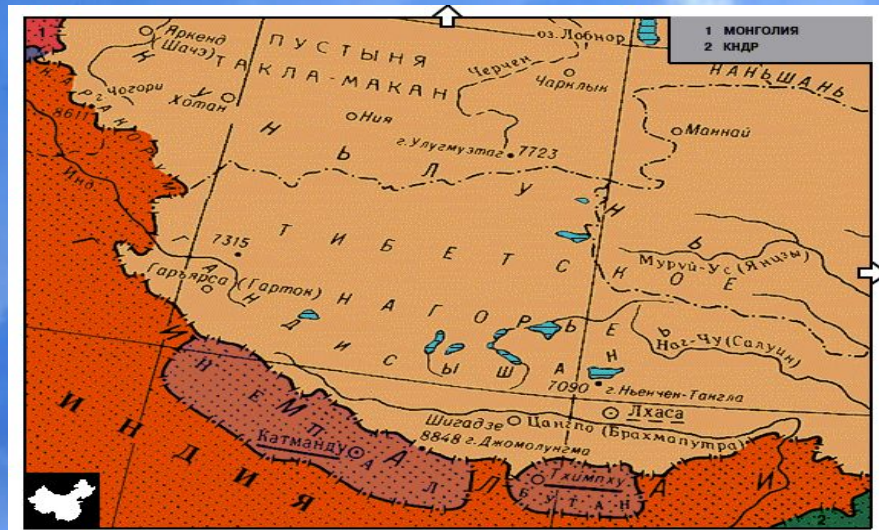


Природа

Западная часть Китая расположена в пределах Центральной Азии. На юго-западе — самое высокое на земном шаре Тибетское нагорье, Гималаяи и Каракорум. На севере и северо-западе страны — обширные пустынные равнины: Таримская, Джунгарская, Алашань, Гоби.



Горы Китая



Тибетское нагорье





Хуанхэ




Озеро Лобнор




Янцзы

Крупнейшие в Китае реки - Янцзы и Хуанхэ. К их числу также относят: Амур, Сунгари, Ялохэ. Реки Китая в большинстве своем многоводны и судоходны. Крупные озера Китая: Лобнор, Кунунор, Эби-нур. Особенно многочисленны озера на Тибетском нагорье.




Климат

В западной части Китая климат резко континентальный, умеренный, на Тибетском нагорье — холодный. В восточной части Китая климат муссонный, к северу от гор Циньлин — умеренный, между горами Циньлин и Наньлин — субтропический, в юж. провинциях страны — тропический. Осенью часты тайфуны. Климатические условия допускают на юге страны выращивание двух урожаев в год.



Промышленность

Лицо Китая - тяжелая промышленность. Развиты: угольная промышленность, электроэнергетика, металлургия, а также машиностроительный комплекс. Большое значение придается развитию химической и ядерной промышленности.



Сельское хозяйство


В сельском хозяйстве занято 450 млн. человек. Главные земледельческие районы расположены в вост. ч. страны: «Желтый Китай» (гаолян, кукуруза) и «Зеленый Китай» (рис, чай).

На северо-западе, в «сухом Китае» преобладает кочевое скотоводство.





- Общая характеристика
- Карта
- Географическое положение
- Столица Японии
- Население
- Этнитический состав
- Религия
- Природа
- Климат
- Промышленность
- Сельское хозяйство




Copyright 1998 Frantsek Staud

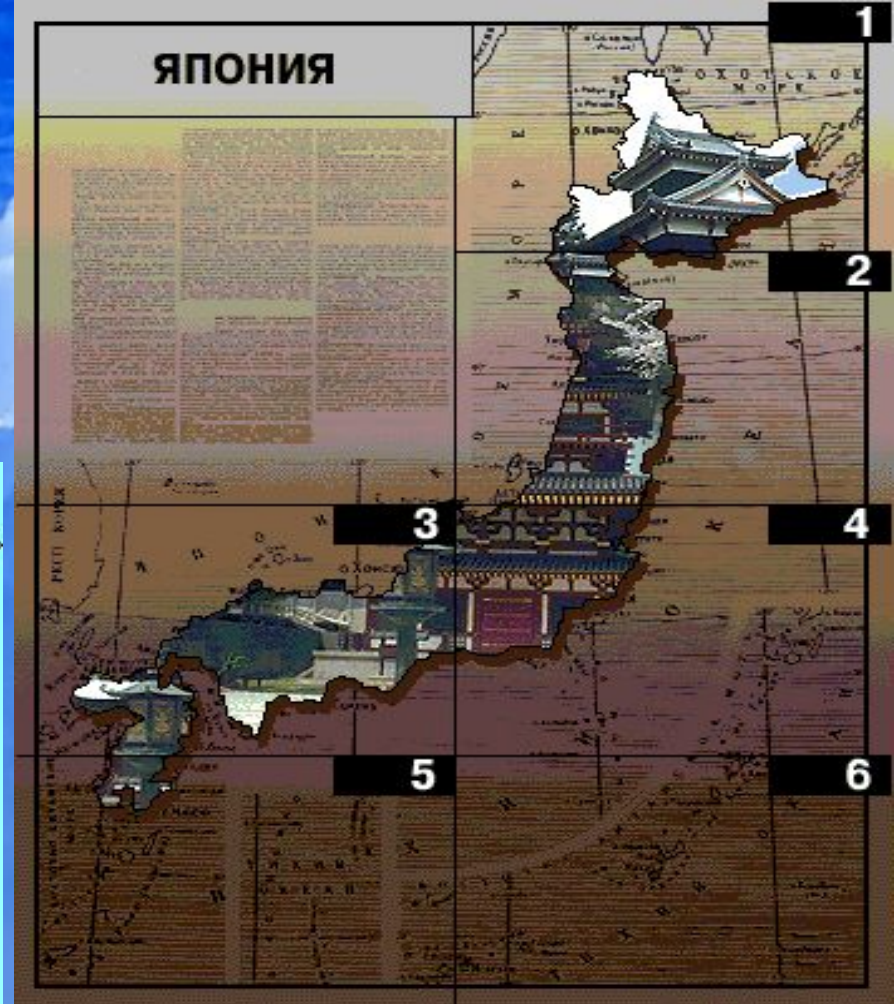




Первые люди на территории Японии появились примерно 10 тыс. лет назад. Япония отлична своей культурой, историей, географией и несравнима интересна. Как и раньше Япония – Конституционная монархия.



Карта


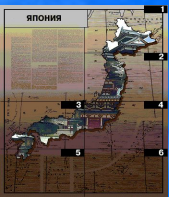


ЯПОНИИ




Территория, границы, положение

Государство площадью 377,4 тыс. км² находится в Восточной Азии, расположено на 4 крупных островах (Кюсю, Сикоку, Хонсю, Хоккайдо) и более чем 4 тыс. мелких островах. На севере омывается Охотским морем, на востоке - Тихим океаном, на юге - Восточно-Китайским морем, на западе - Корейским проливом и Японским морем.




Столица Японии

Столица Японии - Токио. Это главный политический, административный и культурный центр.



Население


По численности населения Япония замыкает «первую десятку» стран мира. Население составляет 127 млн. человек. Это первое государство в Азии, перешедшее от второго типа производства к первому.



Этнитический состав

Национальный состав Японии исключительно однородный.

Это типичная однонациональная страна, где японцы составляют 99% населения. Японский язык очень специфичен и не входит ни в одну из языковых семей.




Религия


В стране две основные религии – синтоизм и буддизм, возникшие еще в раннефеодалную эпоху. Обычно верующие исповедуют одновременно две эти религии.



Статуэтки бцдды-ребенка. Камкура.
Япония.



Синтоитский храм



Природа

Рельеф страны преимущественно гористый, сильно расчлененный.

Многочисленны действующие вулканы, в том числе и высшая точка Японии - вулкан Фудзияма (3776 м).

Береговая линия изрезана многочисленными бухтами и заливами.




гора Фудзияма



Реки короткие, многоводные. Крупное оз. Бивав. 2/3 территории занимают леса (на Хоккайдо главным образом хвойные, южнее — субтропические вечнозеленые). Многочисленные национальные парки (Банда-Асах, Вето-Айкай, Сикозу-Тоя, Фудзи-Хаконе-Идзу), заповедники, резерваты.




Парки Японии



Климат




Климат ярко
выраженный
муссонный, с
обилием осадков,
частыми
тайфунами. На
севере климат
умеренный, а на
юге -
тропический.



Промышленность

Промышленность в Японии
сначала развивалась по
эволюционному пути.

Развивалась металлургия
автомобиле - и судостроение,
химическая, нефтехимическая
промышленность. Большое
развитие получила АЭС.



Сельское хозяйство

В сельском хозяйстве занято 4 млн. человек, а обрабатываемые земли составляют всего лишь 14% территории. Выращивают в основном рис, овощи.

