









# Федеральный Дальневосточный округ



# Субъекты Дальнего Востока

-  Хабаровский край. Столица – г. Хабаровск
-  Приморский край. Столица – г. Владивосток
-  Камчатский край. Столица – г. Петропавловск-Камчатский
-  Чукотский округ. Столица – г. Анадырь
-  Республика Саха (Якутия). Столица – г. Якутск
-  Магаданская область. Столица – г. Магадан
-  Амурская область. Столица – г. Благовещенск
-  **Еврейская Автономная область. Столица – г. Биробиджан.**

# Первопроходцы

**МОСКВИТИН Иван Юрьевич**, русский землепроходец. В 1639 с отрядом казаков первым достиг Охотского моря, открыл его побережье и Сахалинский залив.

**ХАБАРОВ Ерофей Павлович** (родился между 1605 и 1607, в деревне Дмитриево Вологодской губернии. Умер в начале февраля 1671, в деревне Хабаровка Иркутской губернии), русский землепроходец, исследователь Восточной Сибири. В 1649-1653 совершил ряд походов в Приамурье, составил «Чертеж реке Амуру»



Карта маршрутов исследования землепроходцами в 17 веке Дальнего Востока

# Заселение Дальнего Востока


В 17 в. началась русская колонизация Сибири и Дальнего Востока. В 1632 был основан Якутск.

В 1647 году казаками под предводительством Семена Шелковникова основано было зимовье на берегу Охотского моря, на месте которого сегодня находится Охотск — первый русский порт.

В середине 17 века русские землепроходцы, такие как Поярков и Хабаров стали осваивать юг Дальнего Востока (Приамурье и Приморье). А уже в конце 17 века русские казаки — Атласов и Козыревский стали исследовать полуостров Камчатка, который в начале 18 века был включён в состав Российской империи.

В 1724 Пётр I направил на полуостров Первую камчатскую экспедицию, во главе с Витусом Берингом. Экспедиция обогатила российскую науку ценными сведениями о восточном побережье Сибири (в частности территории современных Магаданской и Камчатской областей), новыми картами, точными определениями координат дальневосточного берега, пролива, который позднее был назван Беринговым.

В 19 веке русскими первопроходцами началось активное освоение Дальнего Востока.





# Заповедники Дальнего Востока

**Курильский заповедник** — первый в Сахалинской области, организован в 1984 году на острове Кунашир. Его площадь — 65 256 гектаров, что составляет 0,75 % от территории Сахалинской области. Климат Кунашира влажный, морской и характеризуется господством восточноазиатских муссонов. На острове встречаются представители нескольких флор: японо-корейской, маньчжурской и охотско-камчатской. Основу растительного покрова слагают леса, под которыми занято более 70% заповедной территории



# Заповедники Дальнего Востока

**Сихотэ-Алинский заповедник** — самый северный, крупнейший на юге Дальнего Востока России. Лесами занято 90 процентов территории. Хорошо выделяются семь высотных поясов растительности: прибрежная, приморские дубовые леса, кедрово-широколистные, пихтово-еловые, каменноберезовые леса, заросли кедрового стланика и горно-тундровая растительность. Гнездовья морских птиц на береговых скалах представлены небольшими колониями двух видов — очкового чистика и японского баклана. На скалах селятся не только морские птицы. Здесь располагаются многочисленные колонии белопопых стрижей, ласточек-воронков, местами селятся скалистые голуби. До сих пор обычной птицей взморья остается орлан-белохвост.



# Заповедники Дальнего Востока

**Заповедник** Кедровая Падь, основанный в 1916 году, является одним из первых заповедников в России. Он расположен в Хасанском районе Приморского края и находится недалеко от западного берега Амурского залива. В ясную погоду из Владивостока хорошо видны его наиболее высокие вершины – гора Чалбан, Подкрестовая и Угловая.

Здесь обитают белогрудый медведь, кабан, косуля, дальневосточный леопард, енотовидная собака, барсук, пятнистый олень. Гнездятся довольно редкие птицы: утка мандаринка, голубая сорока, кваква, часто встречаются фазаны, а река Кедровая - хорошее место для нереста лососевых рыб: горбуши, симы, кеты. Вместе с легендарным женьшенем встречаются корейская кедровая сосна, дальневосточные лианы, травянистая и древесная аралии, элеутерококк, заманиха, сирень амурская и крупная, бархат амурский, восемь видов клена.

# Крупнейшие города Дальнего Востока

## Хабаровск

**ХАБАРОВСК** (до 1893 Хабаровка), город в Российской Федерации, центр Хабаровского края, административный центр Дальневосточного Федерального округа, расположен на Среднеамурской низменности, на правом берегу р. Амур, в 8533 км к востоку от Москвы. Важный автодорожный и железнодорожный узел Дальнего Востока. Население 606,3 тыс. человек (2001). Основан в 1858. Город с 1880. В этом году Хабаровску исполняется 150 лет.




Герб г. Хабаровска



# Крупнейшие города Дальнего Востока

## Владивосток



**ВЛАДИВОСТОК**, город в Российской Федерации, центр Приморского края, расположен на сопках южной оконечности полуострова Муравьева-Амурского, вокруг бухты Золотой Рог, вдоль восточного побережья Амурского залива Японского моря, в 9302 км к востоку от Москвы. Порт на Тихом океане. Конечный пункт Транссибирской железнодорожной магистрали. Во Владивостоке есть аэропорт международного значения. Население 601,4 тыс человек (2001). Основан в 1860. Город с 1880.

# Крупнейшие города Дальнего Востока

## Благовещенск

**БЛАГОВЕЩЕНСК**, город в Российской Федерации, центр Амурской обл., расположен на юго-западе Зейско-Буреинской равнины, на берегу р. Амур, при впадении р. Зея, в 7985 км к востоку от Москвы. Крупный порт на Амуре и Зее. Железнодорожная станция. Узел автомобильных дорог. В 1981 построен автодорожный мост через Зею. Аэропорт. Областной и районный центр. Население 221,9 тыс. человек (2001). Основан в 1856. Город с 1858.



Герб г. Благовещенска

# Еврейская Автономная область

Если посмотреть на карту России, то почти на самом краю восточного побережья находится наша область. ЕАО является самым маленьким субъектом Дальнего Востока.

Наша область расположена на юго-востоке. Её южные границы проходят по реке Амур и граничат с Китаем. В область входят пять районов:

Биробиджанский- г. Биробиджан;

Ленинский- с. Ленинское;

Облученский- г. Облучье;

Октябрьский- с. Амурзет;

Смидовичский- пгт. Смидович.







# Интересные факты о Дальнем Востоке

- С 1992 происходит отток населения Дальнего Востока в центральные регионы России. За 14 лет население ДВ региона сократилось более чем на 1 млн. чел.
  - В связи с уменьшением базового населения региона на юг Дальнего Востока нахлынули мигранты — китайцы как дешёвая рабочая сила, в основном рабочие и крестьяне.
- Ещё с начала 1990-х намечалось построить АЭС близ Хабаровска и Уссурийска, чтобы обеспечить электроэнергией не только Россию, но и Китай, однако напуганное Чернобыльской катастрофой население отрицательно относится к подобным проектам.
- На шельфе острова Сахалин найдены большие запасы нефти.

# Интересные факты о Дальнем Востоке

- К 2008 году планируется завершить строительство газо- и нефтепровода «Восточная Сибирь — Тихий океан» (ВСТО).
- В 1920—1922 на территории ДВ (без Якутии) и Забайкалья существовала независимая Дальневосточная республика.
- Если бы Дальний Восток России был независимым государством, это была бы 7-я страна мира по территории и 97-я по численности населения.
  - Самый большой по территории регион ДВ — Якутия, а самый маленький — Еврейская автономная область. Наиболее населён Приморский край, а наименее — Чукотка.
- На всём Дальнем Востоке России проживает в 1,5 раза меньше жителей, чем в Москве