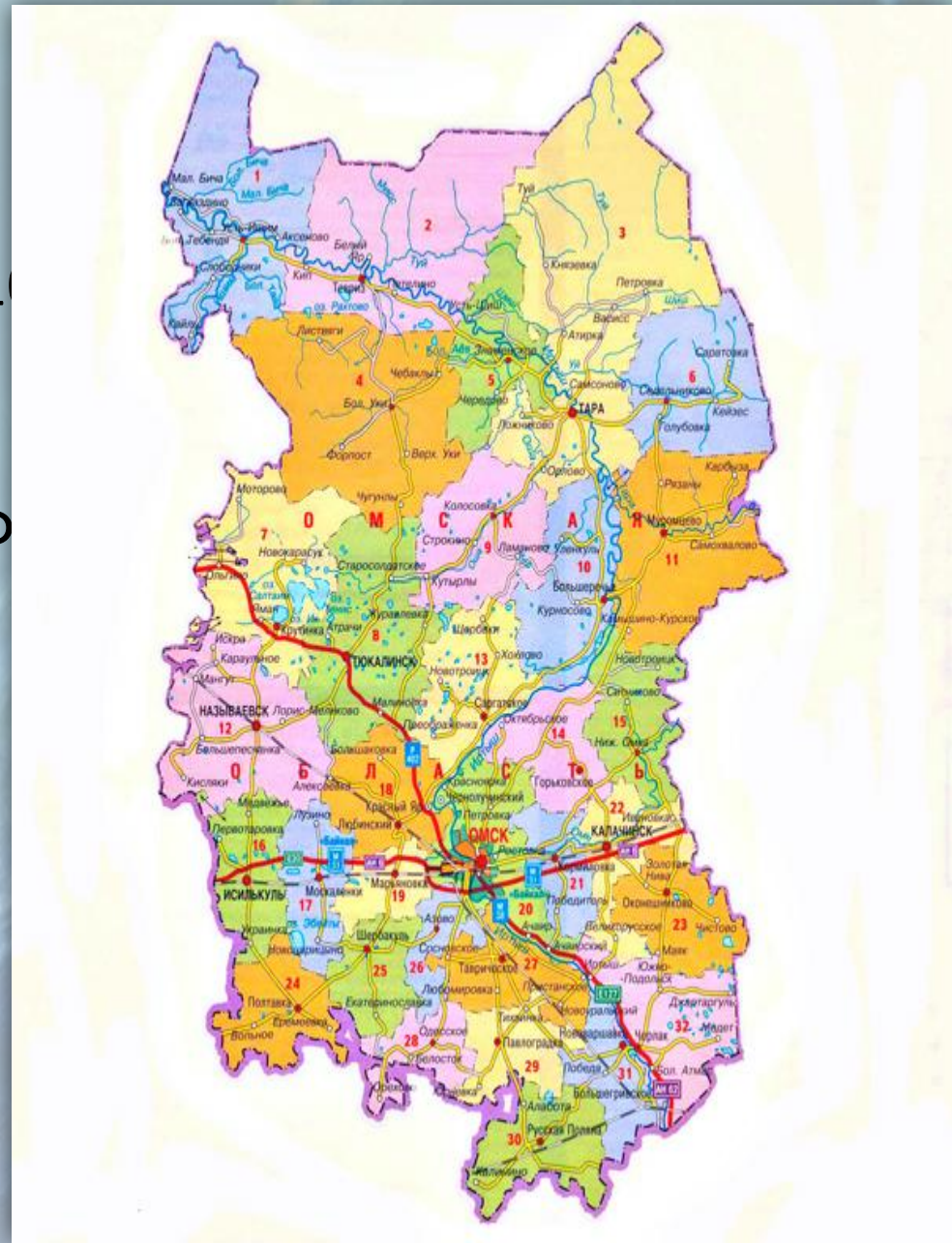


ОМСК

Презентацию подготовила
ученица 9 класса, МКОУ СОШ
№31

Пономарёва Мадина

- Административный центр Омской области.
- Население — 1,157 млн человек по переписи 2010 года в границах муниципального образования (2-е место в Сибири, 8-е место в РФ)
- Крупный транспортный узел. Крупный промышленный центр: лёгкая, пищевая, полиграфическая, химическая, нефтехимическая и авиакосмическая промышленности.



Климат

- Умеренный климатический пояс, континентальный климат, значительно суровее климата в других городах, соответствующих ему по широте (Уфа, Рязань, Витебск, Каунас, Калининград, Копенгаген, Ставангер Гамбург, Манчестер, Белфаст).
- Среднегодовая температура — $+2,1\text{ C}^{\circ}$
- Среднегодовая скорость ветра — $2,8\text{ м/с}$
- Среднегодовая влажность воздуха — 71%
- Самый ветреный месяц — апрель, самый облачный — октябрь, самый ясный — март. Снежный покров наиболее высок (38 см в среднем) в феврале и марте, а в мае-июне наибольшая вероятность появления пыльных бурь

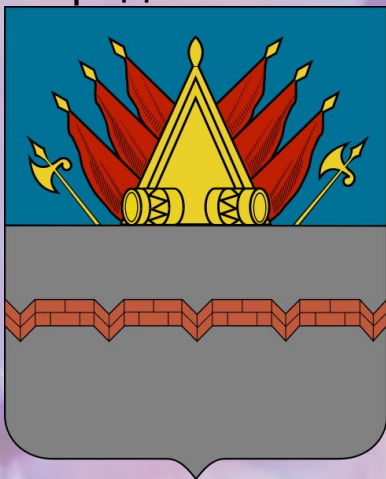
Герб

- После того как Омская крепость получила статус военного окружного города Тобольского наместничества, 17 марта 1785 года был утверждён императрицей Екатериной Великой первый омский герб. Описание герба гласило:

«В верхней части щита герб Тобольский. В нижней — в серебряном поле часть укрепленной из кирпича линии.»

Верхняя часть означала, что город Омск подчиняется столице Сибирского царства городу Тобольску, нижняя часть геральдического щита — собственно герб Омска: линия укреплений показана «натуральным» кирпичным цветом.

- В 1878 году был утверждён новый вариант герба города, практически полностью повторяющий герб Акмолинской области, центром которой являлся Омск:
- Третий вариант герба был утверждён Омским городским Советом депутатов трудящихся в 1973 году. Современный герб Омска представляет собой немного переработанный герб образца 1785 года



Население

В Омске проживает 56,1 % всех жителей Омской области.

В Омске проживают представители 102 национальностей. Национальный состав населения по всероссийской переписи 2010 года:

Народ	Численность чел. (%)
Русские	980 299 (84, 9 %)
Казахи	36 980 (3, 2 %)
Украинцы	21 836 (1, 9 %)
Татары	20 425 (1, 8 %)
Немцы	14 470 (1, 2 %)

Лица других национальностей и лица не указавшие национальную принадлежность составляют 80106 чел. это 7 % населения города.


Экономика

- Омск находится на шестом месте в тридцатке лучших российских городов для бизнеса в 2010 г.
- В городе расположен ряд крупных промышленных предприятий, эвакуированных из европейской части страны в годы Великой Отечественной войны. Основу промышленности города составляют предприятия машиностроения, нефтехимии и аэрокосмической индустрии.
- На территории Омской области расположены 4 ТЭЦ (все входят в ОАО «ТГК-11», ТЭЦ-2 работает в режиме котельной) и множество котельных (самая крупная Кировская районная котельная так же входит в ОАО «ТГК-11»). Большая часть котельных передана на баланс в муниципальное предприятие «Тепловая компания», остальные являются ведомственными.

Религия

- В городе зарегистрировано 23 конфессиональных направления. Зарегистрировано 85 религиозных организации.
- В связи с тем, что в городе проживает достаточно большое количество казахов и татар, действует 6 объединений, исповедующих ислам суннитского толка, и 8 мечетей. Зарегистрированы 2 иудаистские общины. Также официально действуют 3 евангелическо-лютеранских организации, 2 римско-католических, 15 приходов христиан веры евангельской — пятидесятников, 11 приходов евангельских христиан-баптистов и ряд других

В центральной части города
сосредоточено 130 памятников
архитектуры, почти половина от общего
числа в городе.





Спасибо за внимание